

અ મ દા વા દ શ હે રી વિકાસ સ ત્તા મં ડ ળ

નમુનો 'અંક'
| નિયમ ૨૧ અને ૩૫ |

મુસદ્દા રૂપ નગર રચના યોજના નં.૩ (કલોલ-સહજ-આરસોડીયા) ડ્રાફ્ટ મંજૂર ૧૮-૯-૨૦૧૨

પુન : ફાળવણી પત્રક

ગુજરાત નગર રચના અને શહેરી વિકાસ અધિનિયમ ૧૯૭૬ ની કલમ-૪૮(૧) હેઠળ સરકારશ્રીમાં મંજૂરી અર્થે સાદર

અનુ. નંબર	માલિકનું નામ	સત્તા પ્રકાર	સર્વે નંબર	સીટી સર્વે નંબર	મૂળખંડ				અંતિમખંડ						ફાળવણી (+) વળતર (-) કલમ-૮૦ અન્યથે ૯૫-૬૫	કલમ ૭૮ મુજબ કિંમતમાં વધારો ૧૦અ - ૯અ	કલમ ૭૯ મુજબ ફાળવણી કોલમ ૧૨ ના ૫૦ ટકા	ઉમેરો (+) અથવા ઘટાડો બીજી કલમોના અન્વયે લેવાનો ફાળો	ચોખ્ખી માંગણી (+) અથવા વળતર (-) કોલમ ૧૧, ૧૩, ૧૪ નો સરવાળો	નોંધ
					નંબર	ક્ષેત્રફળ ચો. મી.	કિંમત રૂપિયામાં		નંબર	ક્ષેત્રફળ ચો.મી.	કિંમત રૂપિયામાં									
							બાંધકામની કિંમત ધ્યાનમાં લીધા સિવાય	બાંધકામના સમાવેશ સાથે			બિનવિકસિત		વિકસિત							
											બાંધકામની કિંમત ધ્યાનમાં લીધા સિવાય	બાંધકામના સમાવેશ સાથે	બાંધકામની કિંમત ધ્યાનમાં લીધા સિવાય	બાંધકામના સમાવેશ સાથે						
૧	ગામનું નામ : કલોલ		૩(અ)	૩(બ)	૪	૫	૬(અ)	૬(બ)	૭	૮	૯(અ)	૯(બ)	૧૦(અ)	૧૦(બ)	૧૧	૧૨	૧૩	૧૪	૧૫	૧૬
૧	ખેતીની જમીન છે.		૨૮૭	૩૩૦૩	૧	૧૧૬૫૪	૯૩૨૩૨૦૦	૯૩૨૩૨૦૦	૧	૬૯૯૨	૫૫૯૩૯૨૦	૫૫૯૩૯૨૦	૨૨૭૨૫૩૦૦	૨૨૨૫૩૦૦	-૩૭૨૯૨૮૦	૧૭૧૩૧૩૮૦	૮૫૬૫૬૮૦	---	૪૮૩૬૪૧૦	
૨	ખેતીની જમીન છે.		૨૮૬	૩૩૦૪	૨	૭૧૩૫	૫૭૦૮૦૦૦	૫૭૦૮૦૦૦	૨	૪૨૮૧	૩૪૨૪૮૦૦	૩૪૨૪૮૦૦	૩૯૧૩૨૫૦	૧૩૯૨૨૫૦	-૨૨૮૩૨૦૦	૧૦૪૮૮૪૫૦	૫૨૪૪૨૨૫	---	૨૯૬૧૦૨૫	
૩	ખેતીની જમીન છે.		૨૮૫	૩૩૦૫	૩	૬૮૯૭	૫૫૧૭૬૦૦	૫૫૧૭૬૦૦	૩	૪૧૩૮	૩૩૧૦૫૬૦	૩૩૧૦૫૬૦	૪૪૯૧૫૦	૧૩૪૪૯૧૫૦	-૨૨૦૭૦૪૦	૧૦૧૩૮૫૬૦	૫૦૬૯૨૮૫	---	૨૮૬૨૨૫૫	
૪	ખેતીની જમીન છે.		૨૮૪	૩૩૦૬	૪	૬૬૫૮	૫૩૨૭૨૦૦	૫૩૨૭૨૦૦	૪	૩૯૯૫	૩૧૯૬૦૦	૩૧૯૬૦૦	૧૨૯૮૫૦૫૦	૧૨૯૮૫૦૫૦	-૨૧૩૦૮૮૦	૯૭૮૯૩૦	૪૮૯૪૩૬૫	---	૨૭૬૩૪૮૫	
૫	પટેલ પરસોતમદાસ લક્ષ્મીબાઈની કા.ના વ.કા. નટવરલાલ પરસોતમદાસ		૨૮૩/પ	૩૩૦૭	૫	૨૬૧૦	૨૦૮૮૦૦૦	૨૦૮૮૦૦૦	૫	૨૬૧૦	૨૦૮૮૦૦૦	૨૦૮૮૦૦૦	૧૩૦૫૦૦૦૦	૧૩૦૫૦૦૦૦	૦	૧૦૯૬૨૦૦૦	૫૪૮૧૦૦૦	---	૫૪૮૧૦૦૦	
															(૧) મુળખંડનું ક્ષેત્રફળ સ્થળ મુજબ લીધેલ છે.					
૬	ખેતીની જમીન છે.		૨૮૩/પ	૩૩૦૮	૬	૨૬૭૧	૨૧૩૬૮૦૦	૨૧૩૬૮૦૦	૬	૨૬૭૧	૨૧૩૬૮૦૦	૨૧૩૬૮૦૦	૫૨૦૮૪૫૦	૫૨૦૮૪૫૦	-૮૫૪૭૨૦	૩૯૨૬૩૭૦	૧૯૬૩૧૮૫	---	૧૧૦૮૪૬૫	
															(૧) મુળખંડનું ક્ષેત્રફળ સ્થળ મુજબ લીધેલ છે.					
૭	ખેતીની જમીન છે.		૨૮૨	૩૩૦૯	૭	૨૭૩૫	૨૧૮૮૦૦૦	૨૧૮૮૦૦૦	૭	૧૬૧૧	૧૩૧૨૮૦૦	૧૩૧૨૮૦૦	૫૩૩૩૨૫૦	૫૩૩૩૨૫૦	-૮૭૫૨૦૦	૪૦૨૦૪૫૦	૨૦૧૦૨૨૫	---	૧૧૩૫૦૨૫	
૮	ખેતીની જમીન છે.		૨૮૧	૩૩૧૦	૮	૨૪૯૭	૧૯૯૭૬૦૦	૧૯૯૭૬૦૦	૮	૧૪૯૮	૧૧૯૮૫૬૦	૧૧૯૮૫૬૦	૪૮૬૯૧૫૦	૪૮૬૯૧૫૦	-૭૯૯૦૪૦	૩૬૭૦૫૬૦	૧૮૩૫૨૮૫	---	૧૦૩૬૨૫૫	
૯	ખેતીની જમીન છે.		૨૮૦/પ	૩૩૧૧	૯	૨૮૫૪	૨૨૮૩૨૦૦	૨૨૮૩૨૦૦	૯	૧૭૧૨	૧૩૬૯૯૨૦	૧૩૬૯૯૨૦	૫૫૬૫૩૦૦	૫૫૬૫૩૦૦	-૯૧૩૨૮૦	૪૧૯૫૩૮૦	૨૦૯૭૬૮૦	---	૧૧૮૪૪૧૦	
															(૧) મુળખંડનું ક્ષેત્રફળ સ્થળ મુજબ લીધેલ છે.					
૧૦	ખેતીની જમીન છે.		૨૮૦/પ	૩૩૧૨	૧૦	૨૨૫૯	૧૮૦૬૦૦૦	૧૮૦૬૦૦૦	૧૦	૧૩૫૫	૧૦૮૪૩૨૦	૧૦૮૪૩૨૦	૪૪૦૫૦૫૦	૪૪૦૫૦૫૦	-૭૨૨૮૮૦	૩૩૨૦૭૩૦	૧૬૬૦૩૬૫	---	૯૩૭૪૮૫	
															(૧) મુળખંડનું ક્ષેત્રફળ સ્થળ મુજબ લીધેલ છે.					
૧૧	ખેતીની જમીન છે.		૨૭૯/૧	૩૩૧૩	૧૧	૨૨૫૧	૧૮૦૭૨૦૦	૧૮૦૭૨૦૦	૧૧	૧૩૫૫	૧૦૮૪૩૨૦	૧૦૮૪૩૨૦	૪૪૦૫૦૫૦	૪૪૦૫૦૫૦	-૭૨૨૮૮૦	૩૩૨૦૭૩૦	૧૬૬૦૩૬૫	---	૯૩૭૪૮૫	
૧૨	ખેતીની જમીન છે.		૨૭૯/૨/પ	૩૩૧૪	૧૨	૧૦૧૨	૮૦૯૬૦૦	૮૦૯૬૦૦	૧૨	૧૦૧૨	૮૦૯૬૦૦	૮૦૯૬૦૦	૫૦૬૦૦૦૦	૫૦૬૦૦૦૦	૦	૪૨૫૦૪૦૦	૨૧૨૫૨૦૦	---	૨૧૨૫૨૦૦	
															(૧) મુળખંડનું ક્ષેત્રફળ સ્થળ મુજબ લીધેલ છે.					
૧૩	ખેતીની જમીન છે.		૨૭૯/૨/પ	૩૩૧૫	૧૩	૧૦૧૨	૮૯૭૬૦૦	૮૯૭૬૦૦	૧૩	૧૨૪૭	૮૯૭૬૦૦	૮૯૭૬૦૦	૬૨૩૫૦૦૦	૬૨૩૫૦૦૦	૦	૫૨૩૭૪૦૦	૨૬૧૮૭૦૦	---	૨૬૧૮૭૦૦	
															(૧) મુળખંડનું ક્ષેત્રફળ સ્થળ મુજબ લીધેલ છે.					
૧૪	સરકારશ્રી		૩૨૭	૩૫૯૭	૧૪	૩૮૪.૭૫	૩૦૭૮૦૦	૩૦૭૮૦૦	૧૪	૩૮૪.૭૫	૩૦૭૮૦૦	૩૦૭૮૦૦	૧૯૨૩૭૫૦	૧૯૨૩૭૫૦	૦	૧૬૧૫૯૫૦	૮૦૭૯૭૫	---	૮૦૭૯૭૫	

અ મ દા વા દ શ હે રી વિકા સ સ ત્તા મં ડ ળ

નમુનો 'અંક'
| નિયમ ૨૧ અને ૩૫ |

મુસદ્દા રૂપ નગર રચના યોજના નં.૩ (કલોલ-સઇજ-આરસોડીયા) ડ્રાફ્ટ મંજૂર ૧૮-૯-૨૦૧૨

પુન : ફાળવણી પત્રક

ગુજરાત નગર રચના અને શહેરી વિકાસ અધિનિયમ ૧૯૭૬ ની કલમ-૪૮(૧) હેઠળ સરકારશ્રીમાં મંજૂરી અર્થે સાદર

અનુ. નંબર	માલિકનું નામ	સત્તા પ્રકાર	સર્વે નંબર	સીટી સર્વે નંબર	મૂળખંડ				અંતિમખંડ						ફાળવણી (+) વળતર (-) કલમ-૮૦ અન્યથે ૯૫-૬૫	કલમ ૭૮ મુજબ ફિતમતો વધારો ૧૦અ - ૯અ	કલમ ૭૯ મુજબ ફાળવણી કોલમ ૧૨ ના ૫૦ ટકા	ઉમેરો (+) અથવા ઘટાડો બીજી કલમોના અન્વયે લેવાનો ફાળો	ચોખ્ખી માંગણી (+) અથવા વળતર (-) કોલમ ૧૧, ૧૩, ૧૪ નો સરવાળો	નોંધ
					નંબર	ક્ષેત્રફળ ચો. મી.	ફિતમત રૂપિયામાં		નંબર	ક્ષેત્રફળ ચો.મી.	ફિતમત રૂપિયામાં									
							બાંધકામની ફિતમત ધ્યાનમાં લીધા સિવાય	બાંધકામના સમાવેશ સાથે			બિનવિકસિત		વિકસિત							
											બાંધકામની ફિતમત ધ્યાનમાં લીધા સિવાય	બાંધકામના સમાવેશ સાથે	બાંધકામની ફિતમત ધ્યાનમાં લીધા સિવાય	બાંધકામના સમાવેશ સાથે						
૧	૨	૩	૩(અ)	૩(બ)	૪	૫	૬(અ)	૬(બ)	૭	૮	૯(અ)	૯(બ)	૧૦(અ)	૧૦(બ)	૧૧	૧૨	૧૩	૧૪	૧૫	૧૬
૧૫	કલોલ નગરપાલીકા		૩૨૩/૫	૩૫૯૮	૧૫	૯૬	૭૬૮૦૦	૭૬૮૦૦	૧૫	૯૬	૭૬૮૦૦	૭૬૮૦૦	૪૮૦૦૦૦	૪૮૦૦૦૦	૦	૪૦૩૨૦૦	૨૦૧૬૦૦	---	૨૦૧૬૦૦	
															(૧) મુળખંડનું ક્ષેત્રફળ સ્થળ મુજબ લીધેલ છે.					
૧૬	શંકરભાઈ કુબેરદાસ પટેલ		૩૨૩/૫	૩૫૯૯	૧૬	૩૩૫.૮	૨૬૮૬૪૦	૨૬૮૬૪૦	૧૬	૩૩૫.૮	૨૬૮૬૪૦	૨૬૮૬૪૦	૧૬૯૮૦૦૦	૧૬૯૮૦૦૦	૦	૧૪૧૦૩૬૦	૭૦૫૧૮૦	---	૭૦૫૧૮૦	
															(૧) મુળખંડનું ક્ષેત્રફળ સ્થળ મુજબ લીધેલ છે.					
૧૭	પટેલ પ્રહલાદજી કુબેરદાસ		૩૨૩/૫	૩૬૦૦	૧૭	૪૫૫.૫૬	૩૬૪૪૪૮	૩૬૪૪૪૮	૧૭	૪૫૫.૫૬	૩૬૪૪૪૮	૩૬૪૪૪૮	૨૨૭૭૮૦૦	૨૨૭૭૮૦૦	૦	૧૯૧૩૩૫૨	૯૫૬૬૭૬	---	૯૫૬૬૭૬	
															(૧) મુળખંડનું ક્ષેત્રફળ સ્થળ મુજબ લીધેલ છે.					
૧૮	મણિબેન તે સોમાભાઈ લલુભાઈના સઘવા ઓરત		૩૨૩/૫-૩૧૭/૨/P	૩૬૦૧	૧૮	૫૯૯.૦૩	૪૭૯૨૨૪	૪૭૯૨૨૪	૧૮	૫૯૯.૦૩	૪૭૯૨૨૪	૪૭૯૨૨૪	૨૯૯૫૧૫૦	૨૯૯૫૧૫૦	૦	૨૫૧૫૯૨૬	૧૨૫૭૯૬૩	---	૧૨૫૭૯૬૩	
															(૧) મુળખંડનું ક્ષેત્રફળ સ્થળ મુજબ લીધેલ છે.					
૧૯	પટેલ સોમાભાઈ લલુભાઈ		૩૧૭/૨/૫	૩૬૦૨	૧૯	૫૯૯.૦૨	૪૭૯૨૧૬	૪૭૯૨૧૬	૧૯	૫૯૯.૦૨	૪૭૯૨૧૬	૪૭૯૨૧૬	૨૯૯૫૧૦૦	૨૯૯૫૧૦૦	૦	૨૫૧૫૮૮૪	૧૨૫૭૯૪૨	---	૧૨૫૭૯૪૨	
															(૧) મુળખંડનું ક્ષેત્રફળ સ્થળ મુજબ લીધેલ છે.					
૨૦	બાઇ હીરાદાસ ગુરુરામચરણદાસ		૩૧૭/૨/૫	૩૬૦૩	૨૦	૧૯૫.૩	૧૫૬૨૪૦	૧૫૬૨૪૦	૨૦	૧૯૫.૩	૧૫૬૨૪૦	૧૫૬૨૪૦	૯૭૬૫૦૦	૯૭૬૫૦૦	૦	૮૨૦૨૬૦	૪૧૦૧૩૦	---	૪૧૦૧૩૦	
															(૧) મુળખંડનું ક્ષેત્રફળ સ્થળ મુજબ લીધેલ છે.					
૨૧	ત્રીકમલાલ બાપુભાઈ બારોટ		૩૧૭/૨/૫	૩૬૦૪/અ	૨૧	૧૬૯			૨૧	૧૬૯										
	પ્રોપર્ટીકાર્ડ ઉપલબ્ધ નથી.			૩૬૦૪/બ		૧૬૯				૧૬૯										
	પ્રોપર્ટીકાર્ડ ઉપલબ્ધ નથી.			૩૬૦૪/ક		૧૭૫.૫				૧૭૫.૫										
						૫૧૩.૧	૪૧૦૮૦૦	૪૧૦૮૦૦		૫૧૩.૧	૪૧૦૮૦૦	૪૧૦૮૦૦	૨૫૬૭૫૦૦	૨૫૬૭૫૦૦	૦	૨૧૫૬૭૦૦	૧૦૭૯૩૫૦	---	૧૦૭૯૩૫૦	
															(૧) મુળખંડનું ક્ષેત્રફળ સ્થળ મુજબ લીધેલ છે.					
૨૨	વિદ્યાગૌરી તે મુળાશંકર અમથારામ ભટ્ટના વિધવા તથા શાંતાબેન તે માધવલાલ અમથારામ ભટ્ટના વિધવા		૩૧૭/૨/૫-૩૧૮/P	૩૬૦૫	૨૨	૫૯૪	૪૭૫૨૦૦	૪૭૫૨૦૦	૨૨	૫૯૪	૪૭૫૨૦૦	૪૭૫૨૦૦	૨૯૭૦૦૦૦	૨૯૭૦૦૦૦	૦	૨૪૯૪૮૦૦	૧૨૪૭૪૦૦	---	૧૨૪૭૪૦૦	
															(૧) જમીન માલિકોનાં હક્ક-હિસ્સા તેમની મુળખંડની જમીનમાંનાં હક્ક-હિસ્સાનાં પ્રમાણમાં રહેશે. (૨) જમીન માલિકોએ તેમની મુળખંડની જમીન ઉપરનાં તેમનાં હક્ક હિસ્સાનાં પ્રમાણમાં વળતરની રકમ લેવાની અને ફાળાની રકમ ભરવાની રહેશે. (૩) મુળખંડનું ક્ષેત્રફળ સ્થળ મુજબ લીધેલ છે.					

અ મ દા વા દ શ હે રી વિકા સ સ ત્તા મં ડ ળ

નમુનો 'એફ'
[નિયમ ૨૧ અને ૩૫]

મુસદ્દા રૂપ નગર રચના યોજના નં.૩ (કલોલ-સઇજ-આરસોડીયા) ડ્રાફ્ટ મંજૂર ૧૮-૯-૨૦૧૨

પુન : ફાળવણી પત્રક

ગુજરાત નગર રચના અને શહેરી વિકાસ અધિનિયમ ૧૯૭૬ ની કલમ-૪૮(૧) હેઠળ સરકારશ્રીમાં મંજૂરી અર્થે સાદર

અનુ. નંબર	માલિકનું નામ	સત્તા પ્રકાર	સર્વે નંબર	સીટી સર્વે નંબર	મૂળખંડ				અંતિમખંડ						ફાળવણી (+) વળતર (-) કલમ-૮૦ અન્યથે ૯૫-૬૫	કલમ ૭૮ મુજબ ફિતમતો વધારો ૧૦અ - ૯અ	કલમ ૭૯ મુજબ ફાળવણી કોલમ ૧૨ ના ૫૦ ટકા	ઉમેરો (+) અથવા ઘટાડો બીજી કલમોના અન્વયે લેવાનો ફાળો	ચોખ્ખી માંગણી (+) અથવા વળતર (-) કોલમ ૧૧, ૧૩, ૧૪ નો સરવાળો	નોંધ
					નંબર	ક્ષેત્રફળ ચો. મી.	ફિતમત રૂપિયામાં		નંબર	ક્ષેત્રફળ ચો.મી.	ફિતમત રૂપિયામાં									
							બાંધકામની ફિતમત ધ્યાનમાં લીધા સિવાય	બાંધકામના સમાવેશ સાથે			બિનવિકસિત		વિકસિત							
											બાંધકામની ફિતમત ધ્યાનમાં લીધા સિવાય	બાંધકામના સમાવેશ સાથે	બાંધકામની ફિતમત ધ્યાનમાં લીધા સિવાય	બાંધકામના સમાવેશ સાથે						
૧	૨	૩	૩(અ)	૩(બ)	૪	૫	૬(અ)	૬(બ)	૭	૮	૯(અ)	૯(બ)	૧૦(અ)	૧૦(બ)	૧૧	૧૨	૧૩	૧૪	૧૫	૧૬
૨૩	કલોલ નગરપાલીકા		૩૧૮/P	૩૬૦૬	૨૩	૭૫	૬૦૦૦૦	૬૦૦૦૦	૨૩	૭૫	૬૦૦૦૦	૬૦૦૦૦	૩૭૫૦૦૦	૩૭૫૦૦૦	૦	૩૧૫૦૦૦	૧૫૭૫૦૦	---	૧૫૭૫૦૦	
															(૧) મુળખંડનું ક્ષેત્રફળ સ્થળ મુજબ લીધેલ છે.					
૨૪	કીશોરીલાલ તથા રતિલાલ બેચરલાલ જયસ્વાલ		૩૧૮/P	૩૬૦૭	૨૪	૨૭૯.૪	૨૨૩૫૨૦	૨૨૩૫૨૦	૨૪	૨૭૯.૪	૨૨૩૫૨૦	૨૨૩૫૨૦	૩૯૭૦૦૦	૧૩૧૦૦૦	૦	૧૧૭૩૪૮૦	૫૮૬૭૪૦	---	૫૮૬૭૪૦	
															(૧) મુળખંડનું ક્ષેત્રફળ સ્થળ મુજબ લીધેલ છે.					
૨૫	કલોલ નગરપાલીકા		૩૧૮/P	૩૬૦૮	૨૫	૬૩૪.૪	૫૦૭૫૨૦	૫૦૭૫૨૦	૨૫	૬૩૪.૪	૫૦૭૫૨૦	૫૦૭૫૨૦	૧૭૨૦૦૦	૩૧૭૨૦૦૦	૦	૨૬૬૪૪૮૦	૧૩૩૨૨૪૦	---	૧૩૩૨૨૪૦	
															(૧) મુળખંડનું ક્ષેત્રફળ સ્થળ મુજબ લીધેલ છે.					
૨૬	શ્રી કલ્યાણ સો.ઓ.તા.સો.વી કલોલના પ્રમુખ કચરાભાઇ પુજાભાઇ વાધેલા		૩૧૮/P+૩૨૦/P	૩૬૦૯	૨૬	૭૮૦.૮	૬૨૪૬૪૦	૬૨૪૬૪૦	૨૬	૭૮૦.૮	૬૨૪૬૪૦	૬૨૪૬૪૦	૩૯૦૪૦૦૦	૩૯૦૪૦૦૦	૦	૩૨૭૯૩૬૦	૧૬૩૯૬૮૦	---	૧૬૩૯૬૮૦	
															(૧) મુળખંડનું ક્ષેત્રફળ સ્થળ મુજબ લીધેલ છે.					
૨૭	પરમાર ગીરીશભાઇ દેવજીભાઇ		૩૧૮/P+૩૨૦/P	૩૬૧૦	૨૭	૫૬૭.૯	૪૫૪૩૨૦	૪૫૪૩૨૦	૨૭	૫૬૭.૯	૪૫૪૩૨૦	૪૫૪૩૨૦	૨૮૩૯૫૦૦	૨૮૩૯૫૦૦	૦	૨૩૮૫૧૮૦	૧૧૯૨૫૮૦	---	૧૧૯૨૫૮૦	
															(૧) મુળખંડનું ક્ષેત્રફળ સ્થળ મુજબ લીધેલ છે.					
૨૮	કલોલ નગરપાલીકા		૩૨૦/P	૩૬૧૧	૨૮	૬૫.૧	૫૨૦૮૦	૫૨૦૮૦	૨૮	૬૫.૧	૫૨૦૮૦	૫૨૦૮૦	૩૨૫૫૦૦	૩૨૫૫૦૦	૦	૨૭૩૪૨૦	૧૩૬૭૧૦	---	૧૩૬૭૧૦	
															(૧) મુળખંડનું ક્ષેત્રફળ સ્થળ મુજબ લીધેલ છે.					
૨૯	મકવાણા રાવજીભાઇ કાનજીભાઇ		૩૨૦/P	૩૬૧૨	૨૯	૨૪૨.૫	૧૯૪૦૦૦	૧૯૪૦૦૦	૨૯	૨૪૨.૫	૧૯૪૦૦૦	૧૯૪૦૦૦	૧૨૧૨૫૦૦	૧૨૧૨૫૦૦	૦	૧૦૧૮૫૦૦	૫૦૯૨૫૦	---	૫૦૯૨૫૦	
															(૧) મુળખંડનું ક્ષેત્રફળ સ્થળ મુજબ લીધેલ છે.					
૩૦	પાનાભાઇ અમરાભાઇ વણકર		૩૨૦/P	૩૬૧૩	૩૦	૩૯૭.૨૮	૩૧૭૮૨૪	૩૧૭૮૨૪	૩૦	૩૯૭.૨૮	૩૧૭૮૨૪	૩૧૭૮૨૪	૧૯૮૬૪૦૦	૧૯૮૬૪૦૦	૦	૧૬૬૮૫૭૬	૮૭૪૨૮૮	---	૮૭૪૨૮૮	
															(૧) મુળખંડનું ક્ષેત્રફળ સ્થળ મુજબ લીધેલ છે.					
૩૧	વણકર જીજ્ઞાભાઇ કેશવ		૩૨૦/P	૩૬૧૪	૩૧	૫૨૬.૭૫	૪૨૧૪૦૦	૪૨૧૪૦૦	૩૧	૫૨૬.૭૫	૪૨૧૪૦૦	૪૨૧૪૦૦	૨૬૩૩૭૫૦	૨૬૩૩૭૫૦	૦	૨૨૧૨૩૫૦	૧૧૦૬૧૭૫	---	૧૧૦૬૧૭૫	
															(૧) મુળખંડનું ક્ષેત્રફળ સ્થળ મુજબ લીધેલ છે.					
૩૨	ડા.ભાભાસાહેબ આંબેડકર સ્મરક સોસાયટી કલોલના ટ્રસ્ટ પ્રમુખ કાંતિલાલ મધુરદાસ રાઠોડ		૩૨૦/P	૩૬૧૫	૩૨	૫૪૬.૬૨	૪૩૭૨૯૬	૪૩૭૨૯૬	૩૨	૫૪૬.૬૨	૪૩૭૨૯૬	૪૩૭૨૯૬	૨૭૩૩૧૦૦	૨૭૩૩૧૦૦	૦	૨૨૯૫૮૦૪	૧૧૪૭૯૦૨	---	૧૧૪૭૯૦૨	
															(૧) મુળખંડનું ક્ષેત્રફળ સ્થળ મુજબ લીધેલ છે.					

અ મ દા વા દ શ હે રી વિ કા સ સ ત્તા મં ડ ળ

નમુનો 'અંક'
[નિયમ ૨૧ અને ૩૫]

મુસદ્દા રૂપ નગર રચના યોજના નં.૩ (કલોલ-સઇજ-આરસોડીયા) ડ્રાફ્ટ મંજૂર ૧૮-૯-૨૦૧૨

પુન : ફાળવણી પત્રક

ગુજરાત નગર રચના અને શહેરી વિકાસ અધિનિયમ ૧૯૭૬ ની કલમ-૪૮(૧) હેઠળ સરકારશ્રીમાં મંજૂરી અર્થે સાદર

અ.નુ. નંબર	માલિકનું નામ	સત્તા પ્રકાર	સર્વે નંબર	સીટી સર્વે નંબર	મૂળખંડ				અંતિમખંડ				ફાળવણી (+) વળતર (-) કલમ-૮૦ અન્યથે ૯૫-૬૫	કલમ ૭૮ મુજબ કિંમતમાં વધારો ૧૦અ - ૯અ	કલમ ૭૯ મુજબ ફાળવણી કોલમ ૧૨ ના ૫૦ ટકા	ઉમેરો (+) અથવા ઘટાડો બીજી કલમોના અન્યથે લેવાનો ફાળો	ચોખ્ખી માંગણી (+) અથવા વળતર (-) કોલમ ૧૧, ૧૩, ૧૪ નો સરવાળો	નોંધ		
					નંબર	ક્ષેત્રફળ ચો. મી.	કિંમત રૂપિયામાં		નંબર	ક્ષેત્રફળ ચો.મી.	કિંમત રૂપિયામાં									
							બાંધકામની કિંમત ધ્યાનમાં લીદા સિવાય	બાંધકામના સમાવેશ સાથે			બિનવિકસિત	વિકસિત								
											બાંધકામની કિંમત ધ્યાનમાં લીદા સિવાય	બાંધકામના સમાવેશ સાથે							બાંધકામની કિંમત ધ્યાનમાં લીદા સિવાય	બાંધકામના સમાવેશ સાથે
૧	૨	૩	૩ (અ)	૩ (બ)	૪	૫	૬ (અ)	૬ (બ)	૭	૮	૯ (અ)	૯ (બ)	૧૦ (અ)	૧૦ (બ)	૧૧	૧૨	૧૩	૧૪	૧૫	૧૬
૩૩	સુમનબેન મોહનલાલ મકવાણા તથા મણીબેન પુનમચંદ પરમાર		૩૧૮/૫+૩૧૯/૫	૩૬૧૬/બ	૩૩	૨૫૬.૦૮	૨૦૪૮૬૪	૨૦૪૮૬૪	૩૩	૨૫૬.૦૮	૨૦૪૮૬૪	૨૦૪૮૬૪	૧૨૮૦૪૦૦	૧૨૮૦૪૦૦	૦	૧૦૭૫૫૩૬	૫૩૭૭૬૮	---	૫૩૭૭૬૮	
૩૪	પ્રોપર્ટીકાર્ડ ઉપલબ્ધ નથી.		૩૨૦/૫	૩૬૧૬/બ	૩૪	૨૫૬.૦૮	૨૦૪૮૬૪	૨૦૪૮૬૪	૩૪	૨૫૬.૦૮	૨૦૪૮૬૪	૨૦૪૮૬૪	૧૨૮૦૪૦૦	૧૨૮૦૪૦૦	૦	૧૦૭૫૫૩૬	૫૩૭૭૬૮	---	૫૩૭૭૬૮	
૩૫	શ્રીમતી ગંગાબેન તે ડુંગરભાઇ પુજાભાઇના સઘવા ઓરત તથા રમણલાલ ડુંગરભાઇ		૩૧૯/૫+૩૨૦/૫	૩૬૧૭	૩૫	૩૮૩.૪૫	૩૧૪૭૬૦	૩૧૪૭૬૦	૩૫	૩૮૩.૪૫	૩૧૪૭૬૦	૩૧૪૭૬૦	૧૯૬૭૨૫૦	૧૯૬૭૨૫૦	૦	૧૬૫૨૪૮૦	૮૨૬૨૪૫	---	૮૨૬૨૪૫	
૩૬	પરમાર વાલજીભાઇ મોતીભાઇ તથા રાઠોડ રાજાભાઇ પુજાલાલ		૩૧૯/૫	૩૬૧૮	૩૬	૩૮૮.૫૨	૩૧૮૮૧૬	૩૧૮૮૧૬	૩૬	૩૮૮.૫૨	૩૧૮૮૧૬	૩૧૮૮૧૬	૧૯૯૨૬૦૦	૧૯૯૨૬૦૦	૦	૧૬૭૩૭૮૪	૮૩૬૮૯૨	---	૮૩૬૮૯૨	
૩૭	પરસોતમ ગોવિંદભાઇ પરમાર પ્રોપર્ટીકાર્ડ ઉપલબ્ધ નથી.		૩૨૦/૫	૩૬૧૯/બ	૩૭	૧૯૮.૫	૩૧૭૬૦૦	૩૧૭૬૦૦	૩૭	૧૯૮.૫	૩૧૭૬૦૦	૩૧૭૬૦૦	૧૯૮૫૦૦૦	૧૯૮૫૦૦૦	૦	૧૬૬૭૪૦૦	૮૩૩૭૦૦	---	૮૩૩૭૦૦	
૩૮	કલોલ નગરપાલીકા		૩૨૦/૫	૩૬૨૦	૩૮	૩૮૪.૩	૩૧૫૪૮૮	૩૧૫૪૮૮	૩૮	૩૮૪.૩૬	૩૧૫૪૮૮	૩૧૫૪૮૮	૧૯૭૧૮૦૦	૧૯૭૧૮૦૦	૦	૧૬૫૬૩૧૨	૮૨૮૧૫૬	---	૮૨૮૧૫૬	
૩૯	કલોલ નગરપાલીકા		૩૨૦/૫	૩૬૨૧	૩૯	૫૨૩.૩૮	૪૧૮૭૦૪	૪૧૮૭૦૪	૩૯	૫૨૩.૩૮	૪૧૮૭૦૪	૪૧૮૭૦૪	૨૬૧૬૯૦૦	૨૬૧૬૯૦૦	૦	૨૧૯૮૧૯૬	૧૦૯૯૦૮૮	---	૧૦૯૯૦૮૮	
૪૦	કલોલ નગરપાલીકા		૩૨૦/૫	૩૬૨૨	૪૦	૨૭૩	૨૧૮૪૦૦	૨૧૮૪૦૦	૪૦	૨૭૩	૨૧૮૪૦૦	૨૧૮૪૦૦	૧૩૬૫૦૦૦	૧૩૬૫૦૦૦	૦	૧૧૪૬૬૦૦	૫૭૩૩૦૦	---	૫૭૩૩૦૦	

Specimen Copy

અ મ દા વા દ શ હે રી વિકાસ સ ત્તા મં ડ ળ

નમુનો 'અંક'
| નિયમ ૨૧ અને ૩૫ |

મુસદ્દા રૂપ નગર રચના યોજના નં.૩ (કલોલ-સહજ-આરસોડીયા) ડ્રાફ્ટ મંજૂર ૧૮-૯-૨૦૧૨

પુન : ફાળવણી પત્રક

ગુજરાત નગર રચના અને શહેરી વિકાસ અધિનિયમ ૧૯૭૬ ની કલમ-૪૮(૧) હેઠળ સરકારશ્રીમાં મંજૂરી અર્થે સાદર

અનુ. નંબર	માલિકનું નામ	સત્તા પ્રકાર	સર્વે નંબર	સીટી સર્વે નંબર	મૂળખંડ				અંતિમખંડ						ફાળવણી (+) વળતર (-) કલમ-૮૦ અન્યથે ૯૫-૬૫	કલમ ૭૮ મુજબ કિંમતમાં વધારો ૧૦અ - ૯અ	કલમ ૭૯ મુજબ ફાળવણી કોલમ ૧૨ ના ૫૦ ટકા	ઉમેરો (+) અથવા ઘટાડો બીજી કલમોના અન્વયે લેવાનો ફાળો	ચોખ્ખી માંગણી (+) અથવા વળતર (-) કોલમ ૧૧, ૧૩, ૧૪ નો સરવાળો	નોંધ	
					નંબર	ક્ષેત્રફળ ચો. મી.	કિંમત રૂપિયામાં		નંબર	ક્ષેત્રફળ ચો.મી.	કિંમત રૂપિયામાં										
							બાંધકામની કિંમત ધ્યાનમાં લીધા સિવાય	બાંધકામના સમાવેશ સાથે			બિનવિકસિત		વિકસિત								
											બાંધકામની કિંમત ધ્યાનમાં લીધા સિવાય	બાંધકામના સમાવેશ સાથે	બાંધકામની કિંમત ધ્યાનમાં લીધા સિવાય	બાંધકામના સમાવેશ સાથે							
૧	૨	૩	૩ (અ)	૩ (બ)	૪	૫	૬ (અ)	૬ (બ)	૭	૮	૯ (અ)	૯ (બ)	૧૦ (અ)	૧૦ (બ)	૧૧	૧૨	૧૩	૧૪	૧૫	૧૬	
															(૧) મુળખંડનું ક્ષેત્રફળ સ્થળ મુજબ લીધેલ છે.						
૪૧	કલોલ નગરપાલીકા		૩૦૯/૫	૩૮૬૯	૪૧	૨૮૭	૨૨૯૬૦૦	૨૨૯૬૦૦	૪૧	૨૮૭	૨૨૯૬૦૦	૨૨૯૬૦૦	૧૫૦૦૦	૫૦૦૦	૦	૧૨૦૫૪૦૦	૬૦૨૭૦૦	---	---	૬૦૨૭૦૦	
															(૧) મુળખંડનું ક્ષેત્રફળ સ્થળ મુજબ લીધેલ છે.						
૪૨	મીસીસ માયાદેવી ઉત્તમચંદ		૩૦૯/૫	૩૮૭૦	૪૨	૬૧૧.૫૬	૪૮૯૨૪૮	૪૮૯૨૪૮	૪૨	૬૧૧.૫૬	૪૮૯૨૪૮	૪૮૯૨૪૮	૩૦૫૩૦૦	૩૦૫૭૮૦૦	૦	૨૫૬૮૫૫૨	૧૨૮૪૨૭૬	---	---	૧૨૮૪૨૭૬	
															(૧) મુળખંડનું ક્ષેત્રફળ સ્થળ મુજબ લીધેલ છે.						
૪૩	પ્રમેશ્વર બાસનસિંહ		૩૦૯/૫	૩૮૭૧	૪૩	૬૩૬.૮૪	૫૦૯૪૭૨	૫૦૯૪૭૨	૪૩	૬૩૬.૮૪	૫૦૯૪૭૨	૫૦૯૪૭૨	૩૧૮૪૨૦૦	૩૧૮૪૨૦૦	૦	૨૬૭૪૭૨૮	૧૩૩૭૩૬૪	---	---	૧૩૩૭૩૬૪	
															(૧) મુળખંડનું ક્ષેત્રફળ સ્થળ મુજબ લીધેલ છે.						
૪૪	લેઉઆ સમાભાઈ અંબારામ તથા પરમાર શકરાભાઈ મોતીભાઈ		૩૦૯/૫	૩૮૭૨	૪૪	૪૭૯.૪૬	૩૮૩૫૬૮	૩૮૩૫૬૮	૪૪	૪૭૯.૪૬	૩૮૩૫૬૮	૩૮૩૫૬૮	૨૩૯૭૩૦૦	૨૩૯૭૩૦૦	૦	૨૦૧૩૭૩૨	૧૦૦૬૮૬૬	---	---	૧૦૦૬૮૬૬	
															(૧) જમીન માલિકોનાં હક્ક-હિસ્સા તેમની મુળખંડની જમીનમાંનાં હક્ક-હિસ્સાનાં પ્રમાણમાં રહેશે. (૨) જમીન માલિકોએ તેમની મુળખંડની જમીન ઉપરનાં તેમનાં હક્ક-હિસ્સાનાં પ્રમાણમાં વળતરની રકમ લેવાની અને ફાળાની રકમ ભરવાની રહેશે. (૩) મુળખંડનું ક્ષેત્રફળ સ્થળ મુજબ લીધેલ છે.						
૪૫	ચંદુલાલ કાકુભાઈ		૩૦૯/૫-૩૧૬/૫+૩૧૭/૫	૩૮૭૨/અ	૪૫	૧૨૦.૫૨			૪૫												
	પ્રોપર્ટીકાર્ડ ઉપલબ્ધ નથી.			૩૮૭૨/બ		૧૨૦.૫૨															
	પ્રોપર્ટીકાર્ડ ઉપલબ્ધ નથી.			૩૮૭૨/ક		૨૩૯.૭૩															
						૪૮૦.૭૭	૩૮૪૬૧૬	૪૪૬૧		૪૮૦.૭૭	૩૮૪૬૧૬	૩૮૪૬૧૬	૨૪૦૩૮૫૦	૨૪૦૩૮૫૦	૦	૨૦૧૯૨૩૪	૧૦૦૬૬૧૭	---	---	૧૦૦૬૬૧૭	
															(૧) મુળખંડનું ક્ષેત્રફળ સ્થળ મુજબ લીધેલ છે.						
૪૬	પરસોત્તમદાસ રણછોડદાસ પટેલ		૩૧૬/૫+૩૧૭/૫/૫	૩૮૭૪	૪૬	૪૭૯.૪૬	૩૮૩૫૬૮	૩૮૩૫૬૮	૪૬	૪૭૯.૪૬	૩૮૩૫૬૮	૩૮૩૫૬૮	૨૩૯૭૩૦૦	૨૩૯૭૩૦૦	૦	૨૦૧૩૭૩૨	૧૦૦૬૮૬૬	---	---	૧૦૦૬૮૬૬	
															(૧) મુળખંડનું ક્ષેત્રફળ સ્થળ મુજબ લીધેલ છે.						
૪૭	શંકરભાઈ નારણદાસ પટેલ		૩૧૭/૫+૩૧૬/૫	૩૮૭૫/અ	૪૭	૨૩૯.૭૩			૪૭												
	પ્રોપર્ટીકાર્ડ ઉપલબ્ધ નથી.			૩૮૭૫		૨૩૯.૭૩															
						૪૭૯.૪૬	૩૮૩૫૬૮	૩૮૩૫૬૮		૪૭૯.૪૬	૩૮૩૫૬૮	૩૮૩૫૬૮	૨૩૯૭૩૦૦	૨૩૯૭૩૦૦	૦	૨૦૧૩૭૩૨	૧૦૦૬૮૬૬	---	---	૧૦૦૬૮૬૬	
															(૧) મુળખંડનું ક્ષેત્રફળ સ્થળ મુજબ લીધેલ છે.						

અ મ દા વા દ શ હે રી વિકાસ સ ત્તા મં ડ ળ

નમુનો 'અંક'
[નિયમ ૨૧ અને ૩૫]

મુસદ્દા રૂપ નગર રચના યોજના નં.૩ (કલોલ-સઇજ-આરસોડીયા) ડ્રાફ્ટ મંજૂર ૧૮-૯-૨૦૧૨

પુન : ફાળવણી પત્રક

ગુજરાત નગર રચના અને શહેરી વિકાસ અધિનિયમ ૧૯૭૬ ની કલમ-૪૮(૧) હેઠળ સરકારશ્રીમાં મંજૂરી અર્થે સાદર

અનુ. નંબર	માલિકનું નામ	સત્તા પ્રકાર	સર્વે નંબર	સીટી સર્વે નંબર	મૂળખંડ				અંતિમખંડ						ફાળવણી (+) વળતર (-) કલમ-૮૦ અન્યથે ૯૫-૬૫	કલમ ૭૮ મુજબ ફિતમતમાં વધારો ૧૦અ - ૯અ	કલમ ૭૯ મુજબ ફાળવણી કોલમ ૧૨ ના ૫૦ ટકા	ઉમેરો (+) અથવા ઘટાડો બીજી કલમોના અન્વયે લેવાનો ફાળો	ચોખ્ખી માંગણી (+) અથવા વળતર (-) કોલમ ૧૧, ૧૩, ૧૪ નો સરવાળો	નોંધ
					નંબર	ક્ષેત્રફળ ચો. મી.	ફિતમત રૂપિયામાં		નંબર	ક્ષેત્રફળ ચો.મી.	ફિતમત રૂપિયામાં									
							બાંધકામની ફિતમત ધ્યાનમાં લીધા સિવાય	બાંધકામના સમાવેશ સાથે			બિનવિકસિત		વિકસિત							
											બાંધકામની ફિતમત ધ્યાનમાં લીધા સિવાય	બાંધકામના સમાવેશ સાથે	બાંધકામની ધ્યાનમાં લીધા સિવાય	બાંધકામના ફિતમત સમાવેશ સાથે						
૧	૨	૩	૩(અ)	૩(બ)	૪	૫	૬(અ)	૬(બ)	૭	૮	૮(અ)	૮(બ)	૧૦(અ)	૧૦(બ)	૧૧	૧૨	૧૩	૧૪	૧૫	૧૬
૪૮	કલોલ નગર પાલિકા		૩૧૭/૨/૫+૩૧૬/૫+૩૧૭/૧/૫+૩૧૮/૫+૩૧૯/૫	૩૮૭૬	૪૮	૧૧૬૬૯.૫	૯૩૩૫૬૦૦	૯૩૩૫૬૦૦	૪૮	૧૧૬૬૯.૫	૯૩૩૫૬૦૦	૯૩૩૫૬૦૦	૫૮૩૪૭૫૦૦	૫૮૩૪૭૫૦૦	૦	૪૯૦૧૧૯૦૦	૨૪૫૦૫૯૫૦	---	૨૪૫૦૫૯૫૦	
															(૧) મુળખંડનું ક્ષેત્રફળ સ્થળ મુજબ લીધેલ છે.					
૪૯	રાણા પરસોત્તમ ભીખાભાઈ		૩૧૬/૫	૩૮૭૭	૪૯	૪૨૦.૪૪	૩૩૬૩૫૨	૩૩૬૩૫૨	૪૯	૪૨૦.૪૪	૩૩૬૩૫૨	૩૩૬૩૫૨	૨૧૦૨૨૦૦	૨૧૦૨૨૦૦	૦	૧૭૬૫૮૪૮	૮૮૨૯૨૪	---	૮૮૨૯૨૪	
															(૧) મુળખંડનું ક્ષેત્રફળ સ્થળ મુજબ લીધેલ છે.					
૫૦	પરસોત્તમભાઈ રામાભાઈ તથા મકવાણા અંબાલાલ કાળીદાસ		૩૧૬/૫	૩૮૭૮	૫૦	૪૧૮.૧૫	૩૩૪૫૨૦	૩૩૪૫૨૦	૫૦	૪૧૮.૧૫	૩૩૪૫૨૦	૩૩૪૫૨૦	૨૦૯૦૭૫૦	૨૦૯૦૭૫૦	૦	૧૭૫૬૨૩૦	૮૭૮૧૧૫	---	૮૭૮૧૧૫	
															(૧) જમીન માલિકોનાં હક્ક-હિસ્સા તેમની મુળખંડની જમીનમાંનાં હક્ક-હિસ્સાનાં પ્રમાણમાં રહેશે. (૨) જમીન માલિકોએ તેમની મુળખંડની જમીન ઉપરનાં તેમનાં હક્ક હિસ્સાનાં પ્રમાણમાં વળતરની રકમ લેવાની અને ફાળાની રકમ ભરવાની રહેશે. (૩) મુળખંડનું ક્ષેત્રફળ સ્થળ મુજબ લીધેલ છે.					
૫૧	મકવાણા નટવરલાલ ત્રિકમલાલ		૩૧૬/૫+૩૧૧/૧/૫	૩૮૭૯	૫૧	૪૨૨.૭૨	૩૩૮૧૭૬	૩૩૮૧૭૬	૫૧	૪૨૨.૭૨	૩૩૮૧૭૬	૩૩૮૧૭૬	૨૧૧૩૬૦૦	૨૧૧૩૬૦૦	૦	૧૭૭૫૪૨૪	૮૮૭૭૧૨	---	૮૮૭૭૧૨	
															(૧) મુળખંડનું ક્ષેત્રફળ સ્થળ મુજબ લીધેલ છે.					
૫૨	શ્રીમતિ માયાદેવી ઉત્તમચંદ		૩૧૬/૫+૩૧૧/૧/૫+૩૦૯/૫	૩૮૮૦	૫૨	૪૧૮.૧૫	૩૩૪૫૨૦	૩૩૪૫૨૦	૫૨	૪૧૮.૧૫	૩૩૪૫૨૦	૩૩૪૫૨૦	૨૦૯૦૭૫૦	૨૦૯૦૭૫૦	૦	૧૭૫૬૨૩૦	૮૭૮૧૧૫	---	૮૭૮૧૧૫	
															(૧) મુળખંડનું ક્ષેત્રફળ સ્થળ મુજબ લીધેલ છે.					
૫૩	ગુરુભક્ષિંગ કરમસિંગ		૩૦૯/૫	૩૮૮૧	૫૩	૫૫૭.૫૪	૪૪૬૦૩૨	૪૪૬૦૩૨	૫૩	૫૫૭.૫૪	૪૪૬૦૩૨	૪૪૬૦૩૨	૨૭૮૭૭૦૦	૨૭૮૭૭૦૦	૦	૨૩૪૧૬૬૮	૧૧૭૦૮૩૪	---	૧૧૭૦૮૩૪	
															(૧) મુળખંડનું ક્ષેત્રફળ સ્થળ મુજબ લીધેલ છે.					
૫૪	દયાસિંગ રામસિંગ		૩૦૯/૫	૩૮૮૨	૫૪	૫૫૯.૨૫	૪૪૭૪૦૦	૪૪૭૪૦૦	૫૪	૫૫૯.૨૫	૪૪૭૪૦૦	૪૪૭૪૦૦	૨૭૯૬૨૫૦	૨૭૯૬૨૫૦	૦	૨૩૪૮૮૫૦	૧૧૭૪૪૨૫	---	૧૧૭૪૪૨૫	
															(૧) મુળખંડનું ક્ષેત્રફળ સ્થળ મુજબ લીધેલ છે.					
૫૫	દયાસિંગ રામસિંગ		૩૦૯/૫	૩૮૮૩	૫૫	૫૫૯.૨૫	૪૪૭૪૦૦	૪૪૭૪૦૦	૫૫	૪૧૮.૬૧	૩૩૪૮૮૮	૩૩૪૮૮૮	૨૦૯૩૦૫૦	૨૦૯૩૦૫૦	૦	૧૭૫૮૧૬૨	૮૭૯૦૮૧	---	૮૭૯૦૮૧	
															(૧) મુળખંડનું ક્ષેત્રફળ સ્થળ મુજબ લીધેલ છે.					
૫૬	ચૌહાણ હરજીભાઈ ડાહ્યાભાઈ		૩૦૯/૫+૩૧૦/૫	૩૮૮૪	૫૬	૨૨૨.૧૩	૧૭૭૭૦૪	૧૭૭૭૦૪	૫૬	૨૨૨.૧૩	૧૭૭૭૦૪	૧૭૭૭૦૪	૧૧૧૦૬૫૦	૧૧૧૦૬૫૦	૦	૯૩૨૮૪૬	૪૬૬૪૭૩	---	૪૬૬૪૭૩	
															(૧) મુળખંડનું ક્ષેત્રફળ સ્થળ મુજબ લીધેલ છે.					

અ મ દા વા દ શ હે રી વિકા સ સ ત્તા મં ડ ળ

નમુનો 'અંક'
| નિયમ ૨૧ અને ૩૫ |

મુસદ્દા રૂપ નગર રચના યોજના નં.૩ (કલોલ-સઇજ-આરસોડીયા) ડ્રાફ્ટ મંજૂર ૧૮-૯-૨૦૧૨

પુન : ફાળવણી પત્રક

ગુજરાત નગર રચના અને શહેરી વિકાસ અધિનિયમ ૧૯૭૬ ની કલમ-૪૮(૧) હેઠળ સરકારશ્રીમાં મંજૂરી અર્થે સાદર

અનુ. નંબર	માલિકનું નામ	સત્તા પ્રકાર	સર્વે નંબર	સીટી સર્વે નંબર	મૂળખંડ				અંતિમખંડ						ફાળવણી (+) વળતર (-) કલમ-૮૦ અન્વયે ૯બ-૬બ ૧૦અ - ૯અ	કલમ ૭૮ મુજબ કિંમતમાં વધારો ૧૦અ - ૯અ	કલમ ૭૯ મુજબ ફાળવણી કોલમ ૧૨ ના ૫૦ ટકા	ઉમેરો (+) અથવા ઘટાડો બીજી કલમોના અન્વયે લેવાનો ફાળો	ચોખ્ખી માંગણી (+) અથવા વળતર (-) કોલમ ૧૧, ૧૩, ૧૪ નો સરવાળો	નોંધ
					નંબર	ક્ષેત્રફળ ચો. મી.	કિંમત રૂપિયામાં		નંબર	ક્ષેત્રફળ ચો.મી.	કિંમત રૂપિયામાં									
							બાંધકામની કિંમત ધ્યાનમાં લીધા સિવાય	બાંધકામના સમાવેશ સાથે			બિનવિકસિત		વિકસિત							
											બાંધકામની કિંમત ધ્યાનમાં લીધા સિવાય	બાંધકામના સમાવેશ સાથે	બાંધકામની કિંમત ધ્યાનમાં લીધા સિવાય	બાંધકામના સમાવેશ સાથે						
૧	૨	૩	૩ (અ)	૩ (બ)	૪	૫	૬ (અ)	૬ (બ)	૭	૮	૯ (અ)	૯ (બ)	૧૦ (અ)	૧૦ (બ)	૧૧	૧૨	૧૩	૧૪	૧૫	૧૬
૫૭	પ્રેમજીભાઈ હીરાલાલ ચાવડા		૩૦૮/પ+૩૧૦/પ	૩૮૮૫	૫૭	૧૯૬.૯૪	૧૫૭૫૫૨	૧૫૭૫૫૨	૫૭	૧૯૬.૯૪	૧૫૭૫૫૨	૧૫૭૫૫૨	૯૮૪૭૦૦	૨૮૪૭૦૦	૦	૮૨૭૧૪૮	૪૧૩૫૭૪	---	૪૧૩૫૭૪	
															(૧) મુળખંડનું ક્ષેત્રફળ સ્થળ મુજબ લીધેલ છે.					
૫૮	કલોલ નગર પાલિકા		૩૦૮/પ+૩૧૦/પ	૩૮૮૬	૫૮	૨૦૮.૨૧	૧૬૬૫૬૮	૧૬૬૫૬૮	૫૮	૨૦૮.૨૧	૧૬૬૫૬૮	૧૬૬૫૬૮	૧૦૪૧૦૫૦	૧૦૪૧૦૫૦	૦	૮૭૪૪૮૨	૪૩૭૨૪૧	---	૪૩૭૨૪૧	
															(૧) મુળખંડનું ક્ષેત્રફળ સ્થળ મુજબ લીધેલ છે.					
૫૯	રશ્મિકાંત ચંદુલાલ શેઠ		૩૧૦/પ	૩૮૮૮	૫૯	૩૪૧.૦૧	૨૭૨૮૦૮	૨૭૨૮૦૮	૫૯	૩૪૧.૦૧	૨૭૨૮૦૮	૨૭૨૮૦૮	૧૭૦૫૦૫૦	૧૭૦૫૦૫૦	૦	૧૪૩૨૨૪૨	૭૧૬૧૨૧	---	૭૧૬૧૨૧	
															(૧) મુળખંડનું ક્ષેત્રફળ સ્થળ મુજબ લીધેલ છે.					
૬૦	ડૉ ગુરુભચ્ચનસિંગ કરતારસિંગ		૩૧૦/પ	૩૮૮૯/અ	૬૦	૩૧૪.૨૯			૬૦											
	પ્રોપર્ટીકાર્ડ ઉપલબ્ધ નથી.			૩૮૮૯/બ		૧૦૮.૧														
						૪૨૨.૩૯	૩૩૭૯૧૨	૩૩૭૯૧૨		૪૨૨.૩૯	૩૩૭૯૧૨	૩૩૭૯૧૨	૨૧૧૧૯૫૦	૨૧૧૧૯૫૦	૦	૧૭૭૪૦૩૮	૮૮૭૦૧૯	---	૮૮૭૦૧૯	
															(૧) મુળખંડનું ક્ષેત્રફળ સ્થળ મુજબ લીધેલ છે.					
૬૧	રાવલ સોમાભાઈ છગનલાલ		૩૧૦/પ	૩૮૯૦	૬૧	૪૨૧.૮૧	૩૩૭૪૪૮	૩૩૭૪૪૮	૬૧	૪૨૧.૮૧	૩૩૭૪૪૮	૩૩૭૪૪૮	૨૧૦૯૦૫૦	૨૧૦૯૦૫૦	૦	૧૭૭૧૬૦૨	૮૮૫૮૦૧	---	૮૮૫૮૦૧	
															(૧) મુળખંડનું ક્ષેત્રફળ સ્થળ મુજબ લીધેલ છે.					
૬૨	પટેલ મોહનલાલ નારણદાસ તથા ભાવસાર નગીનદાસ મનસુખરામ		૩૦૮/પ+૩૧૦/પ	૩૮૯૧	૬૨	૪૨૦.૯	૩૩૬૭૨૦	૩૩૬૭૨૦	૬૨	૪૨૦.૯	૩૩૬૭૨૦	૩૩૬૭૨૦	૨૧૦૪૫૦૦	૨૧૦૪૫૦૦	૦	૧૭૬૭૭૮૦	૮૮૩૮૯૦	---	૮૮૩૮૯૦	
															(૧) જમીન માલિકોનાં હક્ક-હિસ્સા તેમની મુળખંડની જમીનમાંનાં હક્ક-હિસ્સાનાં પ્રમાણમાં રહેશે. (૨) જમીન માલિકોએ તેમની મુળખંડની જમીન ઉપરનાં તેમનાં હક્ક હિસ્સાનાં પ્રમાણમાં વળતરની રકમ લેવાની અને ફાળાની રકમ ભરવાની રહેશે. (૩) મુળખંડનું ક્ષેત્રફળ સ્થળ મુજબ લીધેલ છે.					
૬૩	ચિનુભાઈ સોમાભાઈ નાયક		૩૦૮/પ+૩૧૦/પ	૩૮૯૨	૬૩	૫૬૧.૧૬	૪૪૮૯૨૮	૪૪૮૯૨૮	૬૩	૫૬૧.૧૬	૪૪૮૯૨૮	૪૪૮૯૨૮	૨૮૦૫૮૦૦	૨૮૦૫૮૦૦	૦	૨૩૫૬૮૭૨	૧૧૭૮૪૩૬	---	૧૧૭૮૪૩૬	
	અંબાલાલ મોહનલાલ નાયક														(૧) જમીન માલિકોનાં હક્ક-હિસ્સા તેમની મુળખંડની જમીનમાંનાં હક્ક-હિસ્સાનાં પ્રમાણમાં રહેશે. (૨) જમીન માલિકોએ તેમની મુળખંડની જમીન ઉપરનાં તેમનાં હક્ક હિસ્સાનાં પ્રમાણમાં વળતરની રકમ લેવાની અને ફાળાની રકમ ભરવાની રહેશે. (૩) મુળખંડનું ક્ષેત્રફળ સ્થળ મુજબ લીધેલ છે.					
૬૪	ગુરુભચ્ચનસિંગ કરમસીંગ		૩૧૦/પ+૩૧૧/૧/૫	૩૮૯૩	૬૪	૫૬૨.૨	૪૪૮૭૬૦	૪૪૮૭૬૦	૬૪	૫૬૨.૨	૪૪૮૭૬૦	૪૪૮૭૬૦	૨૮૧૧૦૦૦	૨૮૧૧૦૦૦	૦	૨૩૬૧૨૪૦	૧૧૮૦૬૨૦	---	૧૧૮૦૬૨૦	
															(૧) મુળખંડનું ક્ષેત્રફળ સ્થળ મુજબ લીધેલ છે.					

અ મ દા વા દ શ હે રી વિકા સ સ ત્તા મં ડ ળ

નમુનો 'અંક'
[નિયમ ૨૧ અને ૩૫]

મુસદ્દા રૂપ નગર રચના યોજના નં.૩ (કલોલ-સઇજ-આરસોડીયા) ડ્રાફ્ટ મંજૂર ૧૮-૮-૨૦૧૨

પુન : ફાળવણી પત્રક

ગુજરાત નગર રચના અને શહેરી વિકાસ અધિનિયમ ૧૯૭૬ ની કલમ-૪૮(૧) હેઠળ સરકારશ્રીમાં મંજૂરી અર્થે સાદર

અનુ. નંબર	માલિકનું નામ	સત્તા પ્રકાર	સર્વે નંબર	સીટી સર્વે નંબર	મૂળખંડ				અંતિમખંડ						ફાળવણી (+) વળતર (-) કલમ-૮૦ અન્વયે ૯બ-૬બ ૧૦અ - ૯અ	કલમ ૭૮ મુજબ કિંમતમાં વધારો ૧૦અ - ૯અ	કલમ ૭૯ મુજબ ફાળવણી કોલમ ૧૨ ના ૫૦ ટકા	ઉમેરો (+) અથવા ઘટાડો બીજી કલમોના અન્વયે લેવાનો ફાળો	ચોખ્ખી માંગણી (+) અથવા વળતર (-) કોલમ ૧૧, ૧૩, ૧૪ નો સરવાળો	નોંધ
					નંબર	ક્ષેત્રફળ ચો. મી.	કિંમત રૂપિયામાં		નંબર	ક્ષેત્રફળ ચો.મી.	કિંમત રૂપિયામાં									
							બાંધકામની કિંમત ધ્યાનમાં લીધા સિવાય	બાંધકામના સમાવેશ સાથે			બિનવિકસિત		વિકસિત							
											બાંધકામની કિંમત ધ્યાનમાં લીધા સિવાય	બાંધકામના સમાવેશ સાથે	બાંધકામની કિંમત ધ્યાનમાં લીધા સિવાય	બાંધકામના સમાવેશ સાથે						
૧	૨	૩	૩(અ)	૩(બ)	૪	૫	૬(અ)	૬(બ)	૭	૮	૯(અ)	૯(બ)	૧૦(અ)	૧૦(બ)	૧૧	૧૨	૧૩	૧૪	૧૫	૧૬
૬૫	કલોલ નગર પાલિકા		૩૦૮/પ+૩૧૧/૧/ P	૩૮૯૪	૬૫	૪૨૦.૯	૩૩૬૭૨૦	૩૩૬૭૨૦	૬૫	૪૨૦.૯	૩૩૬૭૨૦	૩૩૬૭૨૦	૨૧૦૪૫૦૦	૧૦૪૫૦૦	૦	૧૭૬૭૭૮૦	૮૮૩૮૯૦	---	૮૮૩૮૯૦	
															(૧) મુળખંડનું ક્ષેત્રફળ સ્થળ મુજબ લીધેલ છે.					
૬૬	પંચાલ કેશવલાલ મગનલાલ		૩૧૧/૧/પ	૩૮૯૫	૬૬	૫૨૧.૮૨	૪૧૭૪૫૬	૪૧૭૪૫૬	૬૬	૫૨૧.૮૨	૪૧૭૪૫૬	૪૧૭૪૫૬	૨૬૦૯૧૦૦	૨૬૦૯૧૦૦	૦	૨૧૯૧૬૪૪	૧૦૯૫૮૨૨	---	૧૦૯૫૮૨૨	
															(૧) મુળખંડનું ક્ષેત્રફળ સ્થળ મુજબ લીધેલ છે.					
૬૭	પંચાલ કેશવલાલ મગનલાલ		૩૧૧/૧/પ+૩૧૨/ P	૩૮૯૬	૬૭	૪૧૯.૮૭	૩૩૫૮૯૬	૩૩૫૮૯૬	૬૭	૪૧૯.૮૭	૩૩૫૮૯૬	૩૩૫૮૯૬	૨૦૯૯૩૫૦	૨૦૯૯૩૫૦	૦	૧૭૬૩૪૫૪	૮૮૧૭૨૭	---	૮૮૧૭૨૭	
															(૧) મુળખંડનું ક્ષેત્રફળ સ્થળ મુજબ લીધેલ છે.					
૬૮	કલોલ નગર પાલિકા		૩૧૨/પ+૩૧૬/પ	૩૮૯૭	૬૮	૪૨૦.૪૪	૩૩૬૩૫૨	૩૩૬૩૫૨	૬૮	૪૨૦.૪૪	૩૩૬૩૫૨	૩૩૬૩૫૨	૨૧૦૨૨૦૦	૨૧૦૨૨૦૦	૦	૧૭૬૫૮૪૮	૮૮૨૯૨૪	---	૮૮૨૯૨૪	
															(૧) મુળખંડનું ક્ષેત્રફળ સ્થળ મુજબ લીધેલ છે.					
૬૯	મણીલાલ મોતીલાલ જાની		૩૧૨/પ	૩૮૯૮	૬૯	૪૪૯.૫૭	૩૫૯૬૫૬	૩૫૯૬૫૬	૬૯	૪૪૯.૫૭	૩૫૯૬૫૬	૩૫૯૬૫૬	૨૨૪૭૮૫૦	૨૨૪૭૮૫૦	૦	૧૮૮૮૧૮૪	૯૪૪૦૯૭	---	૯૪૪૦૯૭	
															(૧) મુળખંડનું ક્ષેત્રફળ સ્થળ મુજબ લીધેલ છે.					
૭૦	મુળશંકર કાશીરામ જાની		૩૧૨/પ+૩૧૧/પ	૩૮૯૯	૭૦	૪૫૦.૮	૩૬૦૬૪૦	૩૬૦૬૪૦	૭૦	૪૫૦.૮	૩૬૦૬૪૦	૩૬૦૬૪૦	૨૨૫૪૦૦૦	૨૨૫૪૦૦૦	૦	૧૮૯૩૩૬૦	૯૪૬૬૯૦	---	૯૪૬૬૯૦	
															(૧) મુળખંડનું ક્ષેત્રફળ સ્થળ મુજબ લીધેલ છે.					
૭૧	પંચાલ બાબુલાલ નારણભાઈ		૩૧૨/પ+૩૧૧/પ	૩૯૦૦	૭૧	૪૪૮.૬૫	૩૫૮૯૨૦	૩૫૮૯૨૦	૭૧	૪૪૮.૬૫	૩૫૮૯૨૦	૩૫૮૯૨૦	૨૨૪૩૨૫૦	૨૨૪૩૨૫૦	૦	૧૮૮૪૩૩૦	૯૪૨૧૬૫	---	૯૪૨૧૬૫	
															(૧) મુળખંડનું ક્ષેત્રફળ સ્થળ મુજબ લીધેલ છે.					
૭૨	સોમાભાઈ અંબારામ પટેલ		૩૧૧/૧/પ	૩૯૦૧	૭૨	૪૪૭.૭૪	૩૫૮૧૯૨	૩૫૮૧૯૨	૭૨	૪૪૭.૭૪	૩૫૮૧૯૨	૩૫૮૧૯૨	૨૨૩૮૭૦૦	૨૨૩૮૭૦૦	૦	૧૮૮૦૫૦૮	૯૪૦૨૫૪	---	૯૪૦૨૫૪	
															(૧) મુળખંડનું ક્ષેત્રફળ સ્થળ મુજબ લીધેલ છે.					
૭૩	લાલભાઈ અંબારામ પટેલ		૩૧૦/પ+૩૧૧/૧/ P	૩૯૦	૭૩	૫૦૫.૯૭	૪૭૬૭૭૬	૪૭૬૭૭૬	૭૩	૫૦૫.૯૭	૪૭૬૭૭૬	૪૭૬૭૭૬	૨૯૭૯૮૫૦	૨૯૭૯૮૫૦	૦	૨૫૦૩૦૭૪	૧૨૫૧૫૩૭	---	૧૨૫૧૫૩૭	
															(૧) મુળખંડનું ક્ષેત્રફળ સ્થળ મુજબ લીધેલ છે.					
૭૪	ઈશ્વરલાલ મોહનલાલ નાયક		૩૧૦/પ	૩૯૦૩	૭૪	૬૦૦.૨૫	૪૮૦૨૦૦	૪૮૦૨૦૦	૭૪	૬૦૦.૨૫	૪૮૦૨૦૦	૪૮૦૨૦૦	૩૦૦૧૨૫૦	૩૦૦૧૨૫૦	૦	૨૫૨૧૦૫૦	૧૨૬૦૫૨૫	---	૧૨૬૦૫૨૫	

અ મ દા વા દ શ હે રી વિકા સ સ ત્તા મં ડ ળ

નમુનો 'અંક'
| નિયમ ૨૧ અને ૩૫ |

મુસદ્દા રૂપ નગર રચના યોજના નં.૩ (કલોલ-સઇજ-આરસોડીયા) ડ્રાફ્ટ મંજૂર ૧૮-૮-૨૦૧૨

પુન : ફાળવણી પત્રક

ગુજરાત નગર રચના અને શહેરી વિકાસ અધિનિયમ ૧૯૭૬ ની કલમ-૪૮(૧) હેઠળ સરકારશ્રીમાં મંજૂરી અર્થે સાદર

અનુ. નંબર	માલિકનું નામ	સત્તા પ્રકાર	સર્વે નંબર	સીટી સર્વે નંબર	મૂળખંડ				અંતિમખંડ						ફાળવણી (+) વળતર (-) કલમ-૮૦ અન્વયે ૯૫-૬૫	કલમ ૭૮ મુજબ કિંમતમાં વધારો ૧૦અ - ૯અ	કલમ ૭૯ મુજબ ફાળવણી કોલમ ૧૨ ના ૫૦ ટકા	ઉમેરો (+) અથવા ઘટાડો બીજી કલમોના અન્વયે લેવાનો ફાળો	ચોખ્ખી માંગણી (+) અથવા વળતર (-) કોલમ ૧૧, ૧૩, ૧૪ નો સરવાળો	નોંધ	
					નંબર	ક્ષેત્રફળ ચો. મી.	કિંમત રૂપિયામાં		નંબર	ક્ષેત્રફળ ચો.મી.	કિંમત રૂપિયામાં										
							બાંધકામની કિંમત ધ્યાનમાં લીધા સિવાય	બાંધકામના સમાવેશ સાથે			બિનવિકસિત		વિકસિત								
											બાંધકામની કિંમત ધ્યાનમાં લીધા સિવાય	બાંધકામના સમાવેશ સાથે	બાંધકામની કિંમત ધ્યાનમાં લીધા સિવાય	બાંધકામના સમાવેશ સાથે							
૧	૨	૩	૩(અ)	૩(બ)	૪	૫	૬(અ)	૬(બ)	૭	૮	૯(અ)	૯(બ)	૧૦(અ)	૧૦(બ)	૧૧	૧૨	૧૩	૧૪	૧૫	૧૬	
૭૫	ડુંગરભાઇ પુંજાભાઇ પરમાર તથા રમણલાલ ડુંગરભાઇ પરમાર સગીરના વાલી ડુંગરભાઇ પરમાર		૩૧૦/૫	૩૮૦૪	૭૫	૪૪૮.૯૬	૩૫૯૧૬૮	૩૫૯૧૬૮	૭૫	૪૪૮.૯૬	૩૫૯૧૬૮	૩૫૯૧૬૮	૨૨૧૫૭૫૦	૪૮૦૦	૦	૧૮૮૫૬૩૨	૯૪૨૮૧૬	---	૯૪૨૮૧૬		
૭૬	રબારી મકાભાઇ જીવાભાઇ		૩૧૦/૫	૩૮૦૫	૭૬	૨૨૫.૪	૧૮૦૩૨૦	૧૮૦૩૨૦	૭૬	૨૨૫.૪	૧૮૦૩૨૦	૧૮૦૩૨૦	૧૧૨૭૦૦૦	૧૧૨૭૦૦૦	૦	૯૪૬૬૮૦	૪૭૩૩૪૦	---	૪૭૩૩૪૦		
૭૭	કાકોર કચરાજી જેસીંગજી		૩૧૦/૫	૩૮૦૬	૭૭	૨૨૪.૧૭	૧૭૯૩૩૬	૧૭૯૩૩૬	૭૭	૨૨૪.૧૭	૧૭૯૩૩૬	૧૭૯૩૩૬	૧૧૨૦૮૫૦	૧૧૨૦૮૫૦	૦	૯૪૧૫૧૪	૪૭૦૭૫૭	---	૪૭૦૭૫૭		
૭૮	વારસાઇથી બાઇ ગુલાબ તે રાવલ કેશવલાલ ચકુશાહના વિધવા પત્ની તથા ઇન્દ્રવદન કેશવલાલ રાવલ		૩૧૦/૫	૩૮૦૭	૭૮	૪૪૩.૧૫	૩૫૪૫૨૦	૩૫૪૫૨૦	૭૮	૪૪૩.૧૫	૩૫૪૫૨૦	૩૫૪૫૨૦	૨૨૧૫૭૫૦	૨૨૧૫૭૫૦	૦	૧૮૬૧૨૩૦	૯૩૦૬૧૫	---	૯૩૦૬૧૫		
૭૯	સોમચંદ ઉજમદાસ પટેલ		૩૧૦/૫	૩૮૦૮	૭૯	૩૭૭.૮૮	૩૦૨૩૦૪	૩૦૨૩૦૪	૭૯	૩૭૭.૮૮	૩૦૨૩૦૪	૩૦૨૩૦૪	૧૮૮૯૪૦૦	૧૮૮૯૪૦૦	૦	૧૫૮૭૦૯૬	૭૯૩૫૪૮	---	૭૯૩૫૪૮		
૮૦	કલોલ નગર પાલિકા		૩૧૦/૫	૩૮૦૯	૮૦	૮૯.૭૯	૭૧૮૩૨	૭૧૮૩૨	૮૦	૮૯.૭૯	૭૧૮૩૨	૭૧૮૩૨	૪૪૮૯૫૦	૪૪૮૯૫૦	૦	૩૭૭૧૧૮	૧૮૮૫૫૯	---	૧૮૮૫૫૯		
૮૧	કલોલ નગર પાલિકા		૩૧૦/૫	૩૮૧૦	૮૧	૯૬.૯૬	૭૩૫૬૮	૭૩૫૬૮	૮૧	૯૬.૯૬	૭૩૫૬૮	૭૩૫૬૮	૪૫૯૮૦૦	૪૫૯૮૦૦	૦	૩૮૬૨૩૨	૧૯૩૧૧૬	---	૧૯૩૧૧૬		
૮૨	બાબુલાલ મણીલાલ પટેલ		૩૧૦/૫	૩૮૧૧	૮૨	૨૮૮.૦૯	૨૩૦૪૭૨	૨૩૦૪૭૨	૮૨	૨૮૮.૦૯	૨૩૦૪૭૨	૨૩૦૪૭૨	૧૪૪૦૪૫૦	૧૪૪૦૪૫૦	૦	૧૨૦૯૯૭૮	૬૦૪૯૮૯	---	૬૦૪૯૮૯		
૮૩	દેસાઇ માલજીભાઇ હીરાભાઇ તથા નાઇ બીખાભાઇ રામાભાઇ		૩૧૦/૫	૩૮૧૨	૮૩	૪૩૭.૦૬	૩૪૯૬૪૮	૩૪૯૬૪૮	૮૩	૪૩૭.૦૬	૩૪૯૬૪૮	૩૪૯૬૪૮	૨૧૮૫૩૦૦	૨૧૮૫૩૦૦	૦	૧૮૩૫૬૫૨	૯૧૭૮૨૬	---	૯૧૭૮૨૬		

Specimen Copy

અ મ દા વા દ શ હે રી વિકાસ સ ત્તા મં ડ ળ

નમુનો 'અંક'
| નિયમ ૨૧ અને ૩૫ |

મુસદ્દા રૂપ નગર રચના યોજના નં.૩ (કલોલ-સઇજ-આરસોડીયા) ડ્રાફ્ટ મંજૂર ૧૮-૮-૨૦૧૨

પુન : ફાળવણી પત્રક

ગુજરાત નગર રચના અને શહેરી વિકાસ અધિનિયમ ૧૯૭૬ ની કલમ-૪૮(૧) હેઠળ સરકારશ્રીમાં મંજૂરી અર્થે સાદર

અનુ. નંબર	માલિકનું નામ	સત્તા પ્રકાર	સર્વે નંબર	સીટી સર્વે નંબર	મૂળખંડ				અંતિમખંડ								ફાળવણી (+) વળતર (-) કલમ-૮૦ અન્વયે ૯બ-૬બ	કલમ ૭૮ મુજબ કિંમતમાં વધારો ૧૦અ - ૯અ	કલમ ૭૯ મુજબ ફાળવણી કોલમ ૧૨ ના ૫૦ ટકા	ઉમેરો (+) અથવા ઘટાડો બીજી કલમોના અન્વયે લેવાનો ફાળો	ચોખ્ખી માંગણી (+) અથવા વળતર (-) કોલમ ૧૧, ૧૩, ૧૪ નો સરવાળો	નોંધ
					નંબર	ક્ષેત્રફળ ચો. મી.	કિંમત રૂપિયામાં		નંબર	ક્ષેત્રફળ ચો.મી.	કિંમત રૂપિયામાં											
							બાંધકામની કિંમત ધ્યાનમાં લીદા સિવાય	બાંધકામના સમાવેશ સાથે			બિનવિકસિત		વિકસિત									
											બાંધકામની કિંમત ધ્યાનમાં લીદા સિવાય	બાંધકામના સમાવેશ સાથે	બાંધકામની કિંમત ધ્યાનમાં લીદા સિવાય	બાંધકામના સમાવેશ સાથે								
૧	૨	૩	૩(અ)	૩(બ)	૪	૫	૬(અ)	૬(બ)	૭	૮	૯(અ)	૯(બ)	૧૦(અ)	૧૦(બ)	૧૧	૧૨	૧૩	૧૪	૧૫	૧૬		
															(૧) જમીન માલિકોનાં હક્ક-હિસ્સા તેમની મુળખંડની જમીનમાંનાં હક્ક-હિસ્સાનાં પ્રમાણમાં રહેશે. (૨) જમીન માલિકોએ તેમની મુળખંડની જમીન ઉપરનાં તેમનાં હક્ક હિસ્સાનાં પ્રમાણમાં વળતરની રકમ લેવાની અને ફાળાની રકમ ભરવાની રહેશે. (૩) મુળખંડનું ક્ષેત્રફળ સ્થળ મુજબ લીધેલ છે.							
૮૪	બારોટ મુળજમાઇ શંકરભાઈ		૩૧૦/૫	૩૯૧૩	૮૪	૫૯૭.૮	૪૭૮૨૪૦	૪૭૮૨૪૦	૮૪	૫૯૭.૮	૪૭૮૨૪૦	૪૭૮૨૪૦	૨૮૮૮૦૦૦	૨૮૮૮૦૦૦	૦	૨૫૧૦૭૬૦	૧૨૫૫૩૮૦	---	૧૨૫૫૩૮૦			
															(૧) મુળખંડનું ક્ષેત્રફળ સ્થળ મુજબ લીધેલ છે.							
૮૫	પટેલ સોમાભાઈ જીવણલાલ		૩૧૦/૫-૩૧૧/૧/૫-૩૧૧/૨/૫	૩૯૧૪	૮૫	૫૯૬.૫૮	૪૭૭૨૬૪	૪૭૭૨૬૪	૮૫	૫૯૬.૫૮	૪૭૭૨૬૪	૪૭૭૨૬૪	૨૮૮૨૮૦૦	૨૮૮૨૮૦૦	૦	૨૫૦૫૬૩૬	૧૨૫૨૮૧૮	---	૧૨૫૨૮૧૮			
															(૧) મુળખંડનું ક્ષેત્રફળ સ્થળ મુજબ લીધેલ છે.							
૮૬	ગોરધનભાઈ પુજાભાઈ પટેલ		૩૧૧/૧/૫-૩૧૧/૨/૫	૩૯૧૫	૮૬	૪૪૮.૩૫	૩૫૮૬૮૦	૩૫૮૬૮૦	૮૬	૪૪૮.૩૫	૩૫૮૬૮૦	૩૫૮૬૮૦	૨૨૪૧૭૫૦	૨૨૪૧૭૫૦	૦	૧૮૮૩૦૭૦	૯૪૧૫૩૫	---	૯૪૧૫૩૫			
															(૧) મુળખંડનું ક્ષેત્રફળ સ્થળ મુજબ લીધેલ છે.							
૮૭	પટેલ આશાભાઈ હરજીવનદાસ તથા અંબાલાલ ડુંગરદાસ		૩૧૧/૧/૫-૩૧૧/૨/૫-૩૧૩/૫	૩૯૧૬	૮૭	૪૪૮.૩૫	૩૫૮૬૮૦	૩૫૮૬૮૦	૮૭	૪૪૮.૩૫	૩૫૮૬૮૦	૩૫૮૬૮૦	૨૨૪૧૭૫૦	૨૨૪૧૭૫૦	૦	૧૮૮૩૦૭૦	૯૪૧૫૩૫	---	૯૪૧૫૩૫			
															(૧) જમીન માલિકોનાં હક્ક-હિસ્સા તેમની મુળખંડની જમીનમાંનાં હક્ક-હિસ્સાનાં પ્રમાણમાં રહેશે. (૨) જમીન માલિકોએ તેમની મુળખંડની જમીન ઉપરનાં તેમનાં હક્ક હિસ્સાનાં પ્રમાણમાં વળતરની રકમ લેવાની અને ફાળાની રકમ ભરવાની રહેશે. (૩) મુળખંડનું ક્ષેત્રફળ સ્થળ મુજબ લીધેલ છે.							
૮૮	મજૂર મહાજન સંઘ, કલોલના મંત્રી રણછોડભાઈ જુગલદાસ		૩૧૨/૫-૩૧૩/૫	૩૯૧૭	૮૮	૯૦૧.૬	૭૨૧૨૮૦	૭૨૧૨૮૦	૮૮	૯૦૧.૬	૭૨૧૨૮૦	૭૨૧૨૮૦	૪૫૦૮૦૦૦	૪૫૦૮૦૦૦	૦	૩૭૮૬૭૨૦	૧૮૮૩૩૬૦	---	૧૮૮૩૩૬૦			
															(૧) મુળખંડનું ક્ષેત્રફળ સ્થળ મુજબ લીધેલ છે.							
૮૯	કલોલ નગર પાલિકા		૩૧૫/૧/૫-૩૧૫/૨/૫-૩૧૭/૨/૫	૩૯૧૮	૮૯	૪૭૯૯.૫૪	૩૮૩૯૬૩૨	૩૮૩૯૬૩૨	૮૯	૪૭૯૯.૫૪	૩૮૩૯૬૩૨	૩૮૩૯૬૩૨	૨૩૯૯૭૭૦૦	૨૩૯૯૭૭૦૦	૦	૨૦૧૫૮૦૬૮	૧૦૦૭૯૦૩૪	---	૧૦૦૭૯૦૩૪			
															(૧) મુળખંડનું ક્ષેત્રફળ સ્થળ મુજબ લીધેલ છે.							
૯૦	કલોલ નગર પાલિકા		૩૧૦/૫	૩૯૧૯	૯૦	૧૦૩.૯૬	૮૩૧૬૮	૮૩૧૬૮	૯૦	૧૦૩.૯૬	૮૩૧૬૮	૮૩૧૬૮	૫૧૯૮૦૦	૫૧૯૮૦૦	૦	૪૩૬૬૩૨	૨૧૮૩૧૬	---	૨૧૮૩૧૬			
															(૧) મુળખંડનું ક્ષેત્રફળ સ્થળ મુજબ લીધેલ છે.							

અ મ દા વા દ શ હે રી વિકાસ સ ત્તા મંડ લ

નમુનો 'એફ'
[નિયમ ૨૧ અને ૩૫]

મુસદ્દારૂપ નગર રચના યોજના નં.૩ (કલોલ-સઇજ-આરસોડીયા) ડ્રાફ્ટ મંજૂર ૧૮-૯-૨૦૧૨

પુન : ફાળવણી પત્રક

ગુજરાત નગર રચના અને શહેરી વિકાસ અધિનિયમ ૧૯૭૬ ની કલમ-૪૮(૧) હેઠળ સરકારશ્રીમાં મંજૂરી અર્થે સાદર

અનુ. નંબર	માલિકનું નામ	સત્તા પ્રકાર	સર્વે નંબર	સીટી સર્વે નંબર	મૂળખંડ				અંતિમખંડ						ફાળવણી (+) વળતર (-) કલમ-૮૦ અન્યથે ૯૫-૬૫	કલમ ૭૮ મુજબ કિંમતમાં વધારો ૧૦અ - ૯અ	કલમ ૭૯ મુજબ ફાળવણી કોલમ ૧૨ ના ૫૦ ટકા	ઉમેરો (+) અથવા ઘટાડો બીજી કલમોના અન્યથે લેવાનો ફાળો	ચોખ્ખી માંગણી (+) અથવા વળતર (-) કોલમ ૧૧, ૧૩, ૧૪ નો સરવાળો	નોંધ
					નંબર	ક્ષેત્રફળ ચો. મી.	કિંમત રૂપિયામાં		નંબર	ક્ષેત્રફળ ચો.મી.	કિંમત રૂપિયામાં									
							બાંધકામની કિંમત ધ્યાનમાં લીધા સિવાય	બાંધકામના સમાવેશ સાથે			બિનવિકસિત		વિકસિત							
											બાંધકામની કિંમત ધ્યાનમાં લીધા સિવાય	બાંધકામના સમાવેશ સાથે	બાંધકામની કિંમત ધ્યાનમાં લીધા સિવાય	બાંધકામના સમાવેશ સાથે						
૧	૨	૩	૩(અ)	૩(બ)	૪	૫	૬(અ)	૬(બ)	૭	૮	૯(અ)	૯(બ)	૧૦(અ)	૧૦(બ)	૧૧	૧૨	૧૩	૧૪	૧૫	૧૬
૯૧	પ્રજાપતિ સાકળચંદ હીરાલાલ તથા મહારાજા લક્ષ્મણભાઈ નથુરામ		૩૧૧/૨/૫	૩૯૨૦	૯૧	૪૦૫.૦૪	૩૨૪૦૩૨	૩૨૪૦૩૨	૯૧	૪૦૫.૦૪	૩૨૪૦૩૨	૩૨૪૦૩૨	૨૦૨૫૨૦૦	૦૨૫૨૦૦	૦	૧૭૦૧૧૬૮	૮૫૦૫૮૪	---	૮૫૦૫૮૪	
															(૧) જમીન માલિકોનાં હક્ક-હિસ્સા તેમની મુળખંડની જમીનમાંનાં હક્ક-હિસ્સાનાં પ્રમાણમાં રહેશે. (૨) જમીન માલિકોએ તેમની મુળખંડની જમીન ઉપરનાં તેમનાં હક્ક હિસ્સાનાં પ્રમાણમાં વળતરની રકમ લેવાની અને ફાળાની રકમ ભરવાની રહેશે. (૩) મુળખંડનું ક્ષેત્રફળ સ્થળ મુજબ લીધેલ છે.					
૯૨	પ્રજાપતિ પરસોત્તમદાસ હીરાલાલ		૩૧૧/૨/૫-૩૧૩/૫	૩૯૨૧	૯૨	૪૪૧.૮૫	૩૫૩૪૮૦	૩૫૩૪૮૦	૯૨	૪૪૧.૮૫	૩૫૩૪૮૦	૩૫૩૪૮૦	૨૦૯૨૫૦	૨૨૦૯૨૫૦	૦	૧૮૫૫૭૭૦	૯૨૭૮૮૫	---	૯૨૭૮૮૫	
															(૧) મુળખંડનું ક્ષેત્રફળ સ્થળ મુજબ લીધેલ છે.					
૯૩	રમેશચંદ્ર જગન્નાથ વલેરા તથા કરમકોર પ્રિતમસિંહ		૩૧૩/૫	૩૯૨૨	૯૩	૪૭૬.૫૬	૩૮૧૨૪૮	૩૮૧૨૪૮	૯૩	૪૭૬.૫૬	૩૮૧૨૪૮	૩૮૧૨૪૮	૨૩૮૨૮૦૦	૨૩૮૨૮૦૦	૦	૨૦૦૧૫૫૨	૧૦૦૦૭૭૬	---	૧૦૦૦૭૭૬	
															(૧) જમીન માલિકોનાં હક્ક-હિસ્સા તેમની મુળખંડની જમીનમાંનાં હક્ક-હિસ્સાનાં પ્રમાણમાં રહેશે. (૨) જમીન માલિકોએ તેમની મુળખંડની જમીન ઉપરનાં તેમનાં હક્ક હિસ્સાનાં પ્રમાણમાં વળતરની રકમ લેવાની અને ફાળાની રકમ ભરવાની રહેશે. (૩) મુળખંડનું ક્ષેત્રફળ સ્થળ મુજબ લીધેલ છે.					
૯૪	શાહ બિપિનચંદ્ર ચીમનલાલ તથા શાહ શેલેષભાઈ ચીમનલાલ		૩૧૩/૫	૩૯૨૩/અ	૯૪	૨૩૪.૨૪			૯૪	૨૩૪.૨૪					૦	૧૯૬૭૬૧૬	૯૮૩૮૦૮	---	૯૮૩૮૦૮	
	પ્રોપર્ટીકાર્ડ ઉપલબ્ધ નથી.		૩૧૩/૫	૩૯૨૩/બ		૨૩૪.૨૪	૩૭૪૭૮૪	૩૭૪૭૮૪		૪૬૮.૪૮	૩૭૪૭૮૪	૩૭૪૭૮૪	૨૩૪૨૪૦૦	૨૩૪૨૪૦૦	૦	૧૯૬૭૬૧૬	૯૮૩૮૦૮	---	૯૮૩૮૦૮	
															(૧) જમીન માલિકોનાં હક્ક-હિસ્સા તેમની મુળખંડની જમીનમાંનાં હક્ક-હિસ્સાનાં પ્રમાણમાં રહેશે. (૨) જમીન માલિકોએ તેમની મુળખંડની જમીન ઉપરનાં તેમનાં હક્ક હિસ્સાનાં પ્રમાણમાં વળતરની રકમ લેવાની અને ફાળાની રકમ ભરવાની રહેશે. (૩) મુળખંડનું ક્ષેત્રફળ સ્થળ મુજબ લીધેલ છે.					
૯૫	જગાભાઈ સોમચંદ તથા મેનાબેન તે જગાભાઈ સોમચંદની વિધવા સુબોધચંદ્ર ચંદ્રકાન્ત સુરેન્દ્ર જગાભાઈ		૩૧૩/૫	૩૯૨૪	૯૫	૩૭૯.૩૨	૩૭૯૮૫૬	૩૭૯૮૫૬	૯૫	૪૭૨.૩૨	૩૭૯૮૫૬	૩૭૯૮૫૬	૨૩૬૧૬૦૦	૨૩૬૧૬૦૦	૦	૧૯૮૩૭૪૪	૯૯૧૮૭૨	---	૯૯૧૮૭૨	
															(૧) જમીન માલિકોનાં હક્ક-હિસ્સા તેમની મુળખંડની જમીનમાંનાં હક્ક-હિસ્સાનાં પ્રમાણમાં રહેશે. (૨) જમીન માલિકોએ તેમની મુળખંડની જમીન ઉપરનાં તેમનાં હક્ક હિસ્સાનાં પ્રમાણમાં વળતરની રકમ લેવાની અને ફાળાની રકમ ભરવાની રહેશે. (૩) મુળખંડનું ક્ષેત્રફળ સ્થળ મુજબ લીધેલ છે.					
૯૬	વિદ્યાબેન મદનલાલ શાહ		૩૧૩/૫-૩૧૪/૫/૫	૩૯૨૫	૯૬	૪૬૫.૬૩	૩૭૨૫૦૪	૩૭૨૫૦૪	૯૬	૪૬૫.૬૩	૩૭૨૫૦૪	૩૭૨૫૦૪	૨૩૨૮૧૫૦	૨૩૨૮૧૫૦	૦	૧૯૫૫૬૪૬	૯૭૭૮૨૩	---	૯૭૭૮૨૩	
															(૧) મુળખંડનું ક્ષેત્રફળ સ્થળ મુજબ લીધેલ છે.					

અ મ દા વા દ શ હે રી વિકા સ સ ત્તા મં ડ ળ

નમુનો 'અંક'
| નિયમ ૨૧ અને ૩૫ |

મુસદ્દા રૂપ નગર રચના યોજના નં.૩ (કલોલ-સઈજ-આરસોડીયા) ડ્રાફ્ટ મંજૂર ૧૮-૯-૨૦૧૨

પુન : ફાળવણી પત્રક

ગુજરાત નગર રચના અને શહેરી વિકાસ અધિનિયમ ૧૯૭૬ ની કલમ-૪૮(૧) હેઠળ સરકારશ્રીમાં મંજૂરી અર્થે સાદર

અનુ. નંબર	માલિકનું નામ	સત્તા પ્રકાર	સર્વે નંબર	સીટી સર્વે નંબર	મૂળખંડ				અંતિમખંડ						ફાળવણી (+) વળતર (-) કલમ-૮૦ અન્વયે ૯બ-૬બ ૧૦અ - ૯અ	કલમ ૭૮ મુજબ ફિતમતો વધારો ૧૦અ - ૯અ	કલમ ૭૯ મુજબ ફાળવણી કોલમ ૧૨ ના ૫૦ ટકા	ઉમેરો (+) અથવા ઘટાડો બીજી કલમોના અન્વયે લેવાનો ફાળો	ચોખ્ખી માંગણી (+) અથવા વળતર (-) કોલમ ૧૧, ૧૩, ૧૪ નો સરવાળો	નોંધ
					નંબર	ક્ષેત્રફળ ચો. મી.	ફિતમત રૂપિયામાં		નંબર	ક્ષેત્રફળ ચો.મી.	ફિતમત રૂપિયામાં									
							બાંધકામની ફિતમત ધ્યાનમાં લીધા સિવાય	બાંધકામના સમાવેશ સાથે			બિનવિકસિત		વિકસિત							
											બાંધકામની ફિતમત ધ્યાનમાં લીધા સિવાય	બાંધકામના સમાવેશ સાથે	બાંધકામની ધ્યાનમાં લીધા સિવાય	બાંધકામના સમાવેશ સાથે						
૧	૨	૩	૩ (અ)	૩ (બ)	૪	૫	૬ (અ)	૬ (બ)	૭	૮	૯ (અ)	૯ (બ)	૧૦ (અ)	૧૦ (બ)	૧૧	૧૨	૧૩	૧૪	૧૫	૧૬
૯૭	જયતિલાલ ચીમનલાલ ભોરી		૩૧૩/૫-૩૧૪/૧/૫-૩૧૫/૧/૫+૩૧૫/૨/૫	૩૯૨૬	૯૭	૪૬૭.૦૭	૩૭૩૬૫૬	૩૭૩૬૫૬	૯૭	૪૬૭.૦૭	૩૭૩૬૫૬	૩૭૩૬૫૬	૨૩૩૫૩૫૦	૩૩૫૩૫૦	૦	૧૯૬૧૬૯૪	૯૮૦૮૪૭	---	૯૮૦૮૪૭	
															(૧) મુળખંડનું ક્ષેત્રફળ સ્થળ મુજબ લીધેલ છે.					
૯૮	કલોલ નગર પાલિકા		૩૧૪/૧/૫+૩૧૪/૨/૫+૩૧૫/૧/૫	૩૯૨૭	૯૮	૪૬૫.૧૭	૩૭૨૧૩૬	૩૭૨૧૩૬	૯૮	૪૬૫.૧૭	૩૭૨૧૩૬	૩૭૨૧૩૬	૨૩૨૫૮૫૦	૨૩૨૫૮૫૦	૦	૧૯૫૩૭૧૪	૯૭૬૮૫૭	---	૯૭૬૮૫૭	
															(૧) મુળખંડનું ક્ષેત્રફળ સ્થળ મુજબ લીધેલ છે.					
૯૯	પટેલ કાંતિલાલ હર્ષવદાસ		૩૧૪/૨/૫+૩૧૫/૧/૫	૩૯૨૮	૯૯	૪૬૨.૯૯	૩૭૦૩૯૨	૩૭૦૩૯૨	૯૯	૪૬૨.૯૯	૩૭૦૩૯૨	૩૭૦૩૯૨	૨૩૧૪૮૫૦	૨૩૧૪૮૫૦	૦	૧૯૪૪૫૫૮	૯૭૨૨૭૯	---	૯૭૨૨૭૯	
															(૧) મુળખંડનું ક્ષેત્રફળ સ્થળ મુજબ લીધેલ છે.					
૧૦૦	કાન્તાબેન વિઠ્ઠલદાસ રાવલ શારદાબેન કાંતિલાલ બારોટ		૩૧૫/૧/૫	૩૯૨૯	૧૦૦	૬૩૨.૪૩	૫૦૫૯૪૪	૫૦૫૯૪૪	૧૦૦	૬૩૨.૪૩	૫૦૫૯૪૪	૫૦૫૯૪૪	૩૧૬૨૧૫૦	૩૧૬૨૧૫૦	૦	૨૬૫૬૨૦૬	૧૩૨૮૧૦૩	---	૧૩૨૮૧૦૩	
															(૧) જમીન માલિકોનાં હક્ક-હિસ્સા તેમની મુળખંડની જમીનમાંનાં હક્ક-હિસ્સાનાં પ્રમાણમાં રહેશે. (૨) જમીન માલિકોએ તેમની મુળખંડની જમીન ઉપરનાં તેમનાં હક્ક હિસ્સાનાં પ્રમાણમાં વળતરની રકમ લેવાની અને ફાળાની રકમ ભરવાની રહેશે. (૩) મુળખંડનું ક્ષેત્રફળ સ્થળ મુજબ લીધેલ છે.					
૧૦૧	બાઈ હીરાબેન તે શાહ સોમચંદ શિવલાલના વિધવા મનહરલાલ તારાબેન સોમચંદ શાહ		૩૧૪/૩/૫+૩૧૫/૧/૫+૩૨૩/૫	૩૯૩૦	૧૦૧	૬૫૦.૦૫	૫૨૦૦૪૦	૫૨૦૦૪૦	૧૦૧	૬૫૦.૦૫	૫૨૦૦૪૦	૫૨૦૦૪૦	૩૨૫૦૨૫૦	૩૨૫૦૨૫૦	૦	૨૭૩૦૨૧૦	૧૩૬૫૧૦૫	---	૧૩૬૫૧૦૫	
															(૧) જમીન માલિકોનાં હક્ક-હિસ્સા તેમની મુળખંડની જમીનમાંનાં હક્ક-હિસ્સાનાં પ્રમાણમાં રહેશે. (૨) જમીન માલિકોએ તેમની મુળખંડની જમીન ઉપરનાં તેમનાં હક્ક હિસ્સાનાં પ્રમાણમાં વળતરની રકમ લેવાની અને ફાળાની રકમ ભરવાની રહેશે. (૩) મુળખંડનું ક્ષેત્રફળ સ્થળ મુજબ લીધેલ છે.					
૧૦૨	પટેલ વિનોદભાઈ અમથાભાઈ		૩૧૪/૨/૫+૩૧૪/૩/૫	૩૯૩૧	૧૦૨	૪૭૪.૮૮	૩૭૯૮૦૪	૩૭૯૮૦૪	૧૦૨	૪૭૪.૮૮	૩૭૯૮૦૪	૩૭૯૮૦૪	૨૩૭૪૪૦૦	૨૩૭૪૪૦૦	૦	૧૯૯૪૪૯૬	૯૯૭૨૪૮	---	૯૯૭૨૪૮	
															(૧) મુળખંડનું ક્ષેત્રફળ સ્થળ મુજબ લીધેલ છે.					
૧૦૩	પ્રજાપતિ શ્રીમતકુમાર રામસુરત		૩૧૪/૨/૫+૩૧૪/૧/૫	૩૯૩૨	૧૦૩	૪૭૩.૦૫	૩૭૮૪૪૦	૩૭૮૪૪૦	૧૦૩	૪૭૩.૦૫	૩૭૮૪૪૦	૩૭૮૪૪૦	૨૩૬૫૨૫૦	૨૩૬૫૨૫૦	૦	૧૯૮૬૮૧૦	૯૯૩૪૦૫	---	૯૯૩૪૦૫	
															(૧) મુળખંડનું ક્ષેત્રફળ સ્થળ મુજબ લીધેલ છે.					
૧૦૪	રેવાચંદ લધારામ મુળચંદાની		૩૧૪/૧/૫	૩૯૩૩	૧૦૪	૪૭૨.૫૧	૩૭૮૦૦૮	૩૭૮૦૦૮	૧૦૪	૪૭૨.૫૧	૩૭૮૦૦૮	૩૭૮૦૦૮	૨૩૬૨૫૫૦	૨૩૬૨૫૫૦	૦	૧૯૮૪૫૪૨	૯૯૨૨૭૧	---	૯૯૨૨૭૧	

અ મ દા વા ઇ શ હે રી વિકાસ સ ત્તા મં ડ ળ

નમુનો 'અંક'
| નિયમ ૨૧ અને ૩૫ |

મુસદ્દારૂપ નગર રચના યોજના નં.૩ (કલોલ-સણજ-આરસોડીયા) ડ્રાફ્ટ મંજૂર ૧૮-૯-૨૦૧૨

પુન : ફાળવણી પત્રક

ગુજરાત નગર રચના અને શહેરી વિકાસ અધિનિયમ ૧૯૭૬ ની કલમ-૪૮(૧) હેઠળ સરકારશ્રીમાં મંજૂરી અર્થે સાદર

અનુ. નંબર	માલિકનું નામ	સત્તા પ્રકાર	સર્વેનંબર	સીટી સર્વે નંબર	મૂળખંડ				અંતિમખંડ						ફાળવણી (+) વળતર (-) કલમ-૮૦ અન્વયે ૯બ-૬બ ૧૦અ - ૯અ	કલમ ૭૮ મુજબ ફિતમાં વધારો ૧૦અ - ૯અ	કલમ ૭૯ મુજબ ફાળવણી કોલમ ૧૨ ના ૫૦ ટકા	ઉમેરો (+) અથવા ઘટાડો બીજી કલમોના અન્વયે લેવાનો ફાળો	ચોખ્ખી માંગણી (+) અથવા વળતર (-) કોલમ ૧૧, ૧૩, ૧૪ નો સરવાળો	નોંધ	
					નંબર	ક્ષેત્રફળ ચો. મી.	ફિત રૂપિયામાં		નંબર	ક્ષેત્રફળ ચો.મી.	ફિત રૂપિયામાં										
							બાંધકામની ફિત ધ્યાનમાં લીદા સિવાય	બાંધકામના સમાવેશ સાથે			બિનવિકસિત		વિકસિત								
											બાંધકામની ફિત ધ્યાનમાં લીદા સિવાય	બાંધકામના સમાવેશ સાથે	બાંધકામની ફિત ધ્યાનમાં લીદા સિવાય	બાંધકામના સમાવેશ સાથે							
૧	૨	૩	૩(અ)	૩(બ)	૪	૫	૬(અ)	૬(બ)	૭	૮	૯(અ)	૯(બ)	૧૦(અ)	૧૦(બ)	૧૧	૧૨	૧૩	૧૪	૧૫	૧૬	
															(૧) મુળખંડનું ક્ષેત્રફળ સ્થળ મુજબ લીધેલ છે.						
૧૦૫	જાસુદબેન તે ઇશ્વરલાલ મોહનલાલની વિધવા		૩૧૩/પ-૩૧૪/૧/૫	૩૯૩૪	૧૦૫	૪૭૧.૧૪	૩૭૬૯૧૨	૩૭૬૯૧૨	૧૦૫	૪૭૧.૧૪	૩૭૬૯૧૨	૩૭૬૯૧૨	૨૭૬૨૦૦	૫૭૦૦	૦	૧૯૭૯૯૮	૯૯૩૯૮	---	૯૯૩૯૮		
	સરોજબેન														(૧) જમીન માલિકોનાં હક્ક-હિસ્સા તેમની મુળખંડની જમીનમાંનાં હક્ક-હિસ્સાનાં પ્રમાણમાં રહેશે.						
	કિર્તિકુમાર														(૨) જમીન માલિકોએ તેમની મુળખંડની જમીન ઉપરનાં તેમનાં હક્ક હિસ્સાનાં પ્રમાણમાં વળતરની રકમ લેવાની અને ફાળાની રકમ ભરવાની રહેશે.						
	નયનાબેનઇશ્વરલાલ														(૩) મુળખંડનું ક્ષેત્રફળ સ્થળ મુજબ લીધેલ છે.						
	સગીરો ભારતીબેન																				
	નિતીનકુમાર																				
	મુકેશ ઇશ્વરલાલ શાહના વાલી જાસુદબેન																				
૧૦૬	કલોલ નગર પાલિકા		૩૧૩/પ	૩૯૩૫	૧૦૬	૫૫૩.૦૪	૪૪૨૪૩૨	૪૪૨૪૩૨	૧૦૬	૫૫૩.૦૪	૪૪૨૪૩૨	૪૪૨૪૩૨	૨૭૬૫૨૦૦	૨૭૬૫૨૦૦	૦	૨૩૨૨૭૬૮	૧૧૬૧૩૮૪	---	૧૧૬૧૩૮૪		
															(૧) મુળખંડનું ક્ષેત્રફળ સ્થળ મુજબ લીધેલ છે.						
૧૦૭	અબ્દુલરહેમાન મોહમદકાસમ ગુજરા મોહમદહુસેન મોહમદઅલી		૩૧૩/પ	૩૯૩૬	૧૦૭	૨૯૫.૨	૨૩૬૧૬૦	૨૩૬૧૬૦	૧૦૭	૨૯૫.૨	૨૩૬૧૬૦	૨૩૬૧૬૦	૧૪૭૬૦૦૦	૧૪૭૬૦૦૦	૦	૧૨૩૯૮૪૦	૬૧૯૯૨૦	---	૬૧૯૯૨૦		
	આયસાબેન														(૧) જમીન માલિકોનાં હક્ક-હિસ્સા તેમની મુળખંડની જમીનમાંનાં હક્ક-હિસ્સાનાં પ્રમાણમાં રહેશે.						
	સુગરાબેન														(૨) જમીન માલિકોએ તેમની મુળખંડની જમીન ઉપરનાં તેમનાં હક્ક હિસ્સાનાં પ્રમાણમાં વળતરની રકમ લેવાની અને ફાળાની રકમ ભરવાની રહેશે.						
	જોહરાપાતુનબેન અબ્દુલ રહેમાન														(૩) મુળખંડનું ક્ષેત્રફળ સ્થળ મુજબ લીધેલ છે.						
	બાઇ ફાતમા તે અબ્દુલ રહેમાન મોહમદ કાસમના વિધવા																				
૧૦૮	કલોલ નગર પાલિકા		૩૧૩/પ	૩૯૩૭	૧૦૮	૧૬૭.૪૪	૧૩૩૯૫૨	૧૩૩૯૫૨	૧૦૮	૧૬૭.૪૪	૧૩૩૯૫૨	૧૩૩૯૫૨	૮૩૭૨૦૦	૮૩૭૨૦૦	૦	૭૦૩૨૪૮	૩૫૧૬૨૪	---	૩૫૧૬૨૪		
															(૧) મુળખંડનું ક્ષેત્રફળ સ્થળ મુજબ લીધેલ છે.						
૧૦૯	વેશ્વરદાસ ઉત્તમદાસ		૩૧૪/૧/પ-૩૧૪/૨/૫	૩૯૩૮	૧૦૯	૨૫૯.૬૨	૨૦૭૬૯૬	૨૦૭૬૯૬	૧૦૯	૨૫૯.૬૨	૨૦૭૬૯૬	૨૦૭૬૯૬	૧૨૯૮૧૦૦	૧૨૯૮૧૦૦	૦	૧૦૯૦૪૦૪	૫૪૫૨૦૨	---	૫૪૫૨૦૨		
															(૧) મુળખંડનું ક્ષેત્રફળ સ્થળ મુજબ લીધેલ છે.						
૧૧૦	મથુરભાઈ ઇશ્વરભાઈ પટેલ		૩૧૪/૧/પ-૩૧૪/૩/૫	૩૯૩૯	૧૧૦	૩૫૨.૪૫	૨૯૯૬૦	૨૯૯૬૦	૧૧૦	૩૫૨.૪૫	૨૯૯૬૦	૨૯૯૬૦	૧૭૬૨૨૫૦	૧૭૬૨૨૫૦	૦	૧૪૮૦૨૯૦	૭૪૦૧૪૫	---	૭૪૦૧૪૫		
															(૧) મુળખંડનું ક્ષેત્રફળ સ્થળ મુજબ લીધેલ છે.						
૧૧૧	પંચાલ મોતીબાઈ નરસિંહબાઈ		૩૧૪/૩/૫	૩૯૪૦	૧૧૧	૪૪૪.૩૬	૩૫૫૪૮૮	૩૫૫૪૮૮	૧૧૧	૪૪૪.૩૬	૩૫૫૪૮૮	૩૫૫૪૮૮	૨૨૨૧૮૦૦	૨૨૨૧૮૦૦	૦	૧૮૬૬૩૧૨	૯૩૩૧૫૬	---	૯૩૩૧૫૬		
															(૧) મુળખંડનું ક્ષેત્રફળ સ્થળ મુજબ લીધેલ છે.						
૧૧૨	પંચાલ ભુદરભાઈ નરસિંહબાઈ		૩૨૩/પ-૩૧૪/૩/૫	૩૯૪૧	૧૧૨	૭૨૬.૬૪	૫૮૧૩૧૨	૫૮૧૩૧૨	૧૧૨	૭૨૬.૬૪	૫૮૧૩૧૨	૫૮૧૩૧૨	૩૬૩૩૨૦૦	૩૬૩૩૨૦૦	૦	૩૦૫૧૮૮૮	૧૫૨૫૯૪૪	---	૧૫૨૫૯૪૪		
															(૧) મુળખંડનું ક્ષેત્રફળ સ્થળ મુજબ લીધેલ છે.						

અ મ દા વા દ શ હે રી વિકાસ સ ત્તા મં ડ ળ

નમુનો 'અંક'
| નિયમ ૨૧ અને ૩૫ |

મુસદ્દા રૂપ નગર રચના યોજના નં.૩ (કલોલ-સઇજ-આરસોડીયા) ડ્રાફ્ટ મંજૂર ૧૮-૯-૨૦૧૨

પુન : ફાળવણી પત્રક

ગુજરાત નગર રચના અને શહેરી વિકાસ અધિનિયમ ૧૯૭૬ ની કલમ-૪૮(૧) હેઠળ સરકારશ્રીમાં મંજૂરી અર્થે સાદર

અનુ. નંબર	માલિકનું નામ	સત્તા પ્રકાર	સર્વે નંબર	સીટી સર્વે નંબર	મૂળખંડ				અંતિમખંડ						ફાળવણી (+) વળતર (-) કલમ-૮૦ અન્વયે ૯બ-૬બ	કલમ ૭૮ મુજબ કિંમતમાં વધારો ૧૦અ - ૯અ	કલમ ૭૯ મુજબ ફાળવણી કોલમ ૧૨ ના ૫૦ ટકા	ઉમેરો (+) અથવા ઘટાડો બીજી કલમોના અન્વયે લેવાનો ફાળો	ચોખ્ખી માંગણી (+) અથવા વળતર (-) કોલમ ૧૧, ૧૩, ૧૪ નો સરવાળો	નોંધ
					નંબર	ક્ષેત્રફળ ચો. મી.	કિંમત રૂપિયામાં		નંબર	ક્ષેત્રફળ ચો.મી.	કિંમત રૂપિયામાં									
							બાંધકામની કિંમત ધ્યાનમાં લીધા સિવાય	બાંધકામના સમાવેશ સાથે			બિનવિકસિત		વિકસિત							
											બાંધકામની કિંમત ધ્યાનમાં લીધા સિવાય	બાંધકામના સમાવેશ સાથે	બાંધકામની કિંમત ધ્યાનમાં લીધા સિવાય	બાંધકામના સમાવેશ સાથે						
૧	૨	૩	૩ (અ)	૩ (બ)	૪	૫	૬ (અ)	૬ (બ)	૭	૮	૯ (અ)	૯ (બ)	૧૦ (અ)	૧૦ (બ)	૧૧	૧૨	૧૩	૧૪	૧૫	૧૬
૧૧૩	ચૌધરી પુજાભાઈ તથા ઠાકોર માધાજી જોઈતાજી		૩૨૩/૫	૩૮૪૨	૧૧૩	૪૦૮.૭૭	૩૨૭૦૧૬	૩૨૭૦૧૬	૧૧૩	૪૦૮.૭૭	૩૨૭૦૧૬	૩૨૭૦૧૬	૨૦૪૩૮૫૦	૦૪૩૮૫૦	૦	૧૭૧૬૮૩૪	૮૫૮૪૧૭	---	૮૫૮૪૧૭	
૧૧૪	ગોહીલ સ્વાછોડ ગલજીભાઈ		૩૨૩/૫	૩૮૪૩	૧૧૪	૫૨૪.૯૯	૪૧૯૯૯૨	૪૧૯૯૯૨	૧૧૪	૫૨૪.૯૯	૪૧૯૯૯૨	૪૧૯૯૯૨	૬૨૪૯૫૦	૨૬૪૯૫૦	૦	૨૨૦૪૯૫૮	૧૧૦૨૪૭૯	---	૧૧૦૨૪૭૯	
૧૧૫	શ્રીમતી લાડુબેન ત્રિકમલાલ મકવાણા		૩૨૩/૫	૩૮૪૪	૧૧૫	૧૨૬૧.૭૫	૧૦૦૮૪૦૦	૧૦૦૮૪૦૦	૧૧૫	૧૨૬૧.૭૫	૧૦૦૮૪૦૦	૧૦૦૮૪૦૦	૩૦૮૭૫૦	૬૩૦૮૭૫૦	૦	૫૨૯૯૩૫૦	૨૬૪૯૬૭૫	---	૨૬૪૯૬૭૫	
૧૧૬	અંબાલાલ લાલદાસ		૩૨૩/૫	૩૮૪૫	૧૧૬	૪૬૯.૮૫	૩૭૫૮૮૦	૩૭૫૮૮૦	૧૧૬	૪૬૯.૮૫	૩૭૫૮૮૦	૩૭૫૮૮૦	૨૩૪૯૨૫૦	૨૩૪૯૨૫૦	૦	૧૯૭૩૩૭૦	૯૮૬૬૮૫	---	૯૮૬૬૮૫	
૧૧૭	બાઈ દિવાળી તે કચરાલાલ છગનલાલની વિધવા		૩૨૩/૫	૩૮૪૬	૧૧૭	૪૭૩.૧૬	૩૭૮૫૨૮	૩૭૮૫૨૮	૧૧૭	૪૭૩.૧૬	૩૭૮૫૨૮	૩૭૮૫૨૮	૨૩૬૫૮૦૦	૨૩૬૫૮૦૦	૦	૧૮૮૭૨૭૨	૯૯૩૬૩૬	---	૯૯૩૬૩૬	
૧૧૮	બાઈ દિવાળી તે કચરાલાલ છગનલાલની વિધવા		૩૨૩/૫	૩૮૪૭	૧૧૮	૪૭૧.૨૨	૩૭૬૯૭૬	૩૭૬૯૭૬	૧૧૮	૪૭૧.૨૨	૩૭૬૯૭૬	૩૭૬૯૭૬	૨૩૫૬૧૦૦	૨૩૫૬૧૦૦	૦	૧૯૭૯૧૨૪	૯૮૯૫૬૨	---	૯૮૯૫૬૨	
૧૧૯	મનુભાઈ આત્મારામ		૩૨૩/૫+૩૨૫/૫	૩૮૪૮	૧૧૯	૪૪૯.૨૨	૩૫૯૩૭૬	૩૫૯	૧૧૯	૪૪૯.૨૨	૩૫૯૩૭૬	૩૫૯૩૭૬	૨૨૪૬૧૦૦	૨૨૪૬૧૦૦	૦	૧૮૯૬૭૨૪	૯૪૩૩૬૨	---	૯૪૩૩૬૨	
૧૨૦	દાઉદભાઈ વલાભાઈ મેમણ		૩૨૫/૫	૩૮૪૯	૧૨૦	૪૫૦.૬૬	૩૬૦૫૨૮	૩૬૦૫૨૮	૧૨૦	૪૫૦.૬૬	૩૬૦૫૨૮	૩૬૦૫૨૮	૨૨૫૩૩૦૦	૨૨૫૩૩૦૦	૦	૧૮૯૨૭૭૨	૯૪૬૩૮૬	---	૯૪૬૩૮૬	
૧૨૧	પરસોત્તમ લલ્લુભાઈ		૩૨૫/૫+૩૨૬/૫	૩૮૫૦	૧૨૧	૪૫૦.૬૬	૩૬૦૫૨૮	૩૬૦૫૨૮	૧૨૧	૪૫૦.૬૬	૩૬૦૫૨૮	૩૬૦૫૨૮	૨૨૫૩૩૦૦	૨૨૫૩૩૦૦	૦	૧૮૯૨૭૭૨	૯૪૬૩૮૬	---	૯૪૬૩૮૬	
	ચીમનભાઈ																			
	નટુભાઈ																			
	હિરુભાઈ																			
	હર્ષદભાઈ પરસોત્તમભાઈ																			
૧૨૨	પરસોત્તમ લલ્લુભાઈ		૩૨૬/૫	૩૮૫૧	૧૨૨	૮૭૦.૦૫	૬૯૬૦૪૦	૬૯૬૦૪૦	૧૨૨	૮૭૦.૦૫	૬૯૬૦૪૦	૬૯૬૦૪૦	૪૩૫૦૨૫૦	૪૩૫૦૨૫૦	૦	૩૬૫૪૨૧૦	૧૮૨૭૧૦૫	---	૧૮૨૭૧૦૫	

(૧) જમીન માલિકોનાં હક્ક-હિસ્સા તેમની મુળખંડની જમીનમાંનાં હક્ક-હિસ્સાનાં પ્રમાણમાં રહેશે.
(૨) જમીન માલિકોએ તેમની મુળખંડની જમીન ઉપરનાં તેમનાં હક્ક-હિસ્સાનાં પ્રમાણમાં વળતરની રકમ લેવાની અને ફાળાની રકમ ભરવાની રહેશે.
(૩) મુળખંડનું ક્ષેત્રફળ સ્થળ મુજબ લીધેલ છે.

અ મ દા વા દ શ હે રી વિકા સ સ ત્તા મં ડ ળ

નમુનો 'અંક'
[નિયમ ૨૧ અને ૩૫]

મુસદ્દા રૂપ નગર રચના યોજના નં.૩ (કલોલ-સહજ-આરસોડીયા) ડ્રાફ્ટ મંજૂર ૧૮-૯-૨૦૧૨

પુન : ફાળવણી પત્રક

ગુજરાત નગર રચના અને શહેરી વિકાસ અધિનિયમ ૧૯૭૬ ની કલમ-૪૮(૧) હેઠળ સરકારશ્રીમાં મંજૂરી અર્થે સાદર

અનુ. નંબર	માલિકનું નામ	સત્તા પ્રકાર	સર્વે નંબર	સીટી સર્વે નંબર	મૂળખંડ				અંતિમખંડ						ફાળવણી (+) વળતર (-) કલમ-૮૦ અન્યથે ૯૫-૬૫	કલમ ૭૮ મુજબ કિંમતમાં વધારો ૧૦અ - ૯અ	કલમ ૭૯ મુજબ ફાળવણી કોલમ ૧૨ ના ૫૦ ટકા	ઉમેરો (+) અથવા ઘટાડો બીજી કલમોના અન્વયે લેવાનો ફાળો	ચોખ્ખી માંગણી (+) અથવા વળતર (-) કોલમ ૧૧, ૧૩, ૧૪ નો સરવાળો	નોંધ
					નંબર	ક્ષેત્રફળ ચો. મી.	કિંમત રૂપિયામાં		નંબર	ક્ષેત્રફળ ચો.મી.	કિંમત રૂપિયામાં									
							બાંધકામની કિંમત ધ્યાનમાં લીધા સિવાય	બાંધકામના સમાવેશ સાથે			બિનવિકસિત		વિકસિત							
											બાંધકામની કિંમત ધ્યાનમાં લીધા સિવાય	બાંધકામના સમાવેશ સાથે	બાંધકામની કિંમત ધ્યાનમાં લીધા સિવાય	બાંધકામના સમાવેશ સાથે						
૧	ચીમનભાઈ નટુભાઈ હિરુભાઈ હર્ષદભાઈ પરસોત્તમભાઈ		૩(અ)	૩(બ)	૪	૫	૬(અ)	૬(બ)	૭	૮	૯(અ)	૯(બ)	૧૦(અ)	૧૦(બ)	૧૧	૧૨	૧૩	૧૪	૧૫	૧૬
૧૨૩	પરસોત્તમ લલ્લુભાઈ ચીમનભાઈ નટુભાઈ હિરુભાઈ હર્ષદભાઈ પરસોત્તમભાઈ		૩૨૫/પ+૩૨૬/પ	૩૮૫૨	૧૨૩	૮૭૦.૦૫	૬૮૬૦૪૦	૬૮૬૦૪૦	૧૨૩	૮૭૦.૦૫	૬૮૬૦૪૦	૬૮૬૦૪૦	૪૩૫૦૪૦	૪૩૫૦૨૫૦	૦	૩૬૫૪૨૧૦	૧૮૨૭૧૦૫	---	૧૮૨૭૧૦૫	
૧૨૪	શ્રી સરકાર		૩૨૫/પ+૩૨૬/પ	૩૮૫૩	૧૨૪	૪૫૨.૮૩	૩૬૨૨૬૪	૩૬૨૨૬૪	૧૨૪	૪૫૨.૮૩	૩૬૨૨૬૪	૩૬૨૨૬૪	૨૨૬૪૧૫૦	૨૨૬૪૧૫૦	૦	૧૮૦૧૮૮૬	૯૫૦૮૪૩	---	૯૫૦૮૪૩	
૧૨૫	મેમણ દાઉદભાઈ વલાભાઈ		૩૨૩/પ+૩૨૪/પ+૩૨૫/પ	૩૮૫૪	૧૨૫	૪૫૦.૬૬	૩૬૦૫૨૮	૩૬૦૫૨૮	૧૨૫	૪૫૦.૬૬	૩૬૦૫૨૮	૩૬૦૫૨૮	૨૨૫૩૩૦૦	૨૨૫૩૩૦૦	૦	૧૮૮૨૭૭૨	૯૪૬૩૮૬	---	૯૪૬૩૮૬	
૧૨૬	આત્મારામ નથુભાઈ ના વારસો પૈકી વહીવટ કરનાર હરીરામ આત્મારામ		૩૨૩/પ+૩૨૪/પ	૩૮૫૫	૧૨૬	૪૭૨.૫૧	૩૭૨૦૦૮	૩૭૨૦૦૮	૧૨૬	૪૭૨.૫૧	૩૭૨૦૦૮	૩૭૨૦૦૮	૨૩૬૨૫૫૦	૨૩૬૨૫૫૦	૦	૧૮૮૪૫૪૨	૯૮૨૨૭૧	---	૯૮૨૨૭૧	
૧૨૭	હરીલાલ આત્મારામ		૩૨૩/પ	૩૮૫૬	૧૨૭	૪૭૨.૫૧	૩૭૬૮૭૬	૩૭૬૮૭૬	૧૨૭	૪૭૨.૫૧	૩૭૬૮૭૬	૩૭૬૮૭૬	૨૩૫૬૧૦૦	૨૩૫૬૧૦૦	૦	૧૮૭૯૧૨૪	૯૮૯૫૬૨	---	૯૮૯૫૬૨	
૧૨૮	ફકીરચંદ આત્મારામ		૩૨૩/પ	૩૮૫૭	૧૨૮	૪૭૨.૦૧	૩૭૭૬૦૮	૩૭૭૬૦૮	૧૨૮	૪૭૨.૦૧	૩૭૭૬૦૮	૩૭૭૬૦૮	૨૩૬૦૦૫૦	૨૩૬૦૦૫૦	૦	૧૮૮૨૪૪૨	૯૯૧૨૨૧	---	૯૯૧૨૨૧	

Specimen Copy

અ મ દા વા દ શ હે રી વિકા સ સ ત્તા મં ડ ળ

નમુનો 'અંક'
| નિયમ ૨૧ અને ૩૫ |

મુસદ્દા રૂપ નગર રચના યોજના નં.૩ (કલોલ-સહજ-આરસોડીયા) ડ્રાફ્ટ મંજૂર ૧૮-૯-૨૦૧૨

પુન : ફાળવણી પત્રક

ગુજરાત નગર રચના અને શહેરી વિકાસ અધિનિયમ ૧૯૭૬ ની કલમ-૪૮(૧) હેઠળ સરકારશ્રીમાં મંજૂરી અર્થે સાદર

અનુ. નંબર	માલિકનું નામ	સત્તા પ્રકાર	સર્વે નંબર	સીટી સર્વે નંબર	મૂળખંડ				અંતિમખંડ						ફાળવણી (+) વળતર (-) કલમ-૮૦ અન્યથે ૮૫-૬૫	કલમ ૭૮ મુજબ કિંમતમાં વધારો ૧૦અ - ૮અ	કલમ ૭૯ મુજબ ફાળવણી કોલમ ૧૨ ના ૫૦ ટકા	ઉમેરો (+) અથવા ઘટાડો બીજી કલમોના અન્વયે લેવાનો ફાળો	ચોખ્ખી માંગણી (+) અથવા વળતર (-) કોલમ ૧૧, ૧૩, ૧૪ નો સરવાળો	નોંધ
					નંબર	ક્ષેત્રફળ ચો. મી.	કિંમત રૂપિયામાં		નંબર	ક્ષેત્રફળ ચો.મી.	કિંમત રૂપિયામાં									
							બાંધકામની કિંમત ધ્યાનમાં લીધા સિવાય	બાંધકામના સમાવેશ સાથે			બિનવિકસિત		વિકસિત							
											બાંધકામની કિંમત ધ્યાનમાં લીધા સિવાય	બાંધકામના સમાવેશ સાથે	બાંધકામની કિંમત ધ્યાનમાં લીધા સિવાય	બાંધકામના સમાવેશ સાથે						
૧	૨	૩	૩(અ)	૩(બ)	૪	૫	૬(અ)	૬(બ)	૭	૮	૮(અ)	૮(બ)	૧૦(અ)	૧૦(બ)	૧૧	૧૨	૧૩	૧૪	૧૫	૧૬
૧૨૯	પરસોત્તમદાસ ધરમદાસના બેન કાન્તાબેન તથા શાન્તાબેન તે બંને પરસોત્તમદાસની દિકરીઓ		૩૨૩/૫	૩૯૫૮	૧૨૯	૪૭૨.૬	૩૭૮૦૮૦	૩૭૮૦૮૦	૧૨૯	૪૭૨.૬	૩૭૮૦૮૦	૩૭૮૦૮૦	૨૩૬૩૦૦૦	૩૬૩૦૦૦	૦	૧૮૮૪૮૨૦	૯૯૨૪૬૦	---	૯૯૨૪૬૦	
															(૧) જમીન માલિકોનાં હક્ક-હિસ્સા તેમની મુળખંડની જમીનમાંનાં હક્ક-હિસ્સાનાં પ્રમાણમાં રહેશે. (૨) જમીન માલિકોએ તેમની મુળખંડની જમીન ઉપરનાં તેમનાં હક્ક હિસ્સાનાં પ્રમાણમાં વળતરની રકમ લેવાની અને ફાળાની રકમ ભરવાની રહેશે. (૩) મુળખંડનું ક્ષેત્રફળ સ્થળ મુજબ લીધેલ છે.					
૧૩૦	રણછોડજી મલજી		૩૨૩/૫	૩૯૫૯	૧૩૦	૩૯૬.૬૮	૩૧૭૩૪૪	૩૧૭૩૪૪	૧૩૦	૩૯૬.૬૮	૩૧૭૩૪૪	૩૧૭૩૪૪	૯૮૩૪૦૦	૧૮૮૩૪૦૦	૦	૧૬૬૬૦૫૬	૮૩૩૦૨૮	---	૮૩૩૦૨૮	
															(૧) મુળખંડનું ક્ષેત્રફળ સ્થળ મુજબ લીધેલ છે.					
૧૩૧	રેવાશંકર લીલાધર મહેતા		૩૨૩/૫+૩૨૪/૫	૩૯૬૦	૧૩૧	૩૯૦.૩૯	૩૧૨૩૧૨	૩૧૨૩૧૨	૧૩૧	૩૯૦.૩૯	૩૧૨૩૧૨	૩૧૨૩૧૨	૧૯૫૧૯૫૦	૧૯૫૧૯૫૦	૦	૧૬૩૯૬૩૮	૮૧૯૮૧૯	---	૮૧૯૮૧૯	
															(૧) મુળખંડનું ક્ષેત્રફળ સ્થળ મુજબ લીધેલ છે.					
૧૩૨	શાહ અમૃતલાલ નાગરદાસ		૩૨૩/૫+૩૨૪/૫	૩૯૬૧	૧૩૨	૩૯૨.૫૩	૩૧૪૦૨૪	૩૧૪૦૨૪	૧૩૨	૩૯૨.૫૩	૩૧૪૦૨૪	૩૧૪૦૨૪	૧૯૬૨૬૫૦	૧૯૬૨૬૫૦	૦	૧૬૪૮૬૨૬	૮૨૪૩૧૩	---	૮૨૪૩૧૩	
															(૧) મુળખંડનું ક્ષેત્રફળ સ્થળ મુજબ લીધેલ છે.					
૧૩૩	પંચાલ શંકરલાલ ખોડીદાસ		૩૨૪/૫	૩૯૬૨	૧૩૩	૩૯૧.૬૨	૩૧૩૨૯૬	૩૧૩૨૯૬	૧૩૩	૩૯૧.૬૨	૩૧૩૨૯૬	૩૧૩૨૯૬	૧૯૫૮૧૦૦	૧૯૫૮૧૦૦	૦	૧૬૪૪૮૦૪	૮૨૨૪૦૨	---	૮૨૨૪૦૨	
															(૧) મુળખંડનું ક્ષેત્રફળ સ્થળ મુજબ લીધેલ છે.					
૧૩૪	દવે માણેકલાલ શામળદાસ		૩૨૪/૫+૩૨૫/૫	૩૯૬૩	૧૩૪	૩૭૫.૧૭	૩૦૦૧૩૬	૩૦૦૧૩૬	૧૩૪	૩૭૫.૧૭	૩૦૦૧૩૬	૩૦૦૧૩૬	૧૮૭૫૮૫૦	૧૮૭૫૮૫૦	૦	૧૫૭૫૭૧૪	૭૮૭૮૫૭	---	૭૮૭૮૫૭	
															(૧) મુળખંડનું ક્ષેત્રફળ સ્થળ મુજબ લીધેલ છે.					
૧૩૫	મેમણ દાઉદભાઈ વલીભાઈ		૩૨૪/૫+૩૨૫/૫	૩૯૬૪	૧૩૫	૩૭૦.૧૭	૨૯૬૧૩૬	૨૯૬૧૩૬	૧૩૫	૩૭૦.૧૭	૨૯૬૧૩૬	૨૯૬૧૩૬	૧૮૫૦૮૫૦	૧૮૫૦૮૫૦	૦	૧૫૫૪૭૧૪	૭૭૭૩૫૭	---	૭૭૭૩૫૭	
															(૧) મુળખંડનું ક્ષેત્રફળ સ્થળ મુજબ લીધેલ છે.					
૧૩૬	મેમણ દાઉદભાઈ વલીભાઈ		૩૨૫/૫	૩૯૬૫	૧૩૬	૩૬૩.૮૮	૨૯૧૧૦૪	૨૯૧૧૦૪	૧૩૬	૩૬૩.૮૮	૨૯૧૧૦૪	૨૯૧૧૦૪	૧૮૧૯૪૦૦	૧૮૧૯૪૦૦	૦	૧૫૨૮૨૯૬	૭૬૪૧૪૮	---	૭૬૪૧૪૮	
															(૧) મુળખંડનું ક્ષેત્રફળ સ્થળ મુજબ લીધેલ છે.					
૧૩૭	છોટાલાલ પરસોત્તમદાસ પટેલ		૩૨૪/૫+૩૨૫/૫	૩૯૬૬	૧૩૭	૩૭૫.૫૨	૩૦૦૪૧૬	૩૦૦૪૧૬	૧૩૭	૩૭૫.૫૨	૩૦૦૪૧૬	૩૦૦૪૧૬	૧૮૭૭૬૦૦	૧૮૭૭૬૦૦	૦	૧૫૭૭૧૮૪	૭૮૮૫૯૨	---	૭૮૮૫૯૨	
															(૧) મુળખંડનું ક્ષેત્રફળ સ્થળ મુજબ લીધેલ છે.					

અ મ દા વા દ શ હે રી વિકા સ સ ત્તા મં ડ ળ

નમુનો 'અંક'

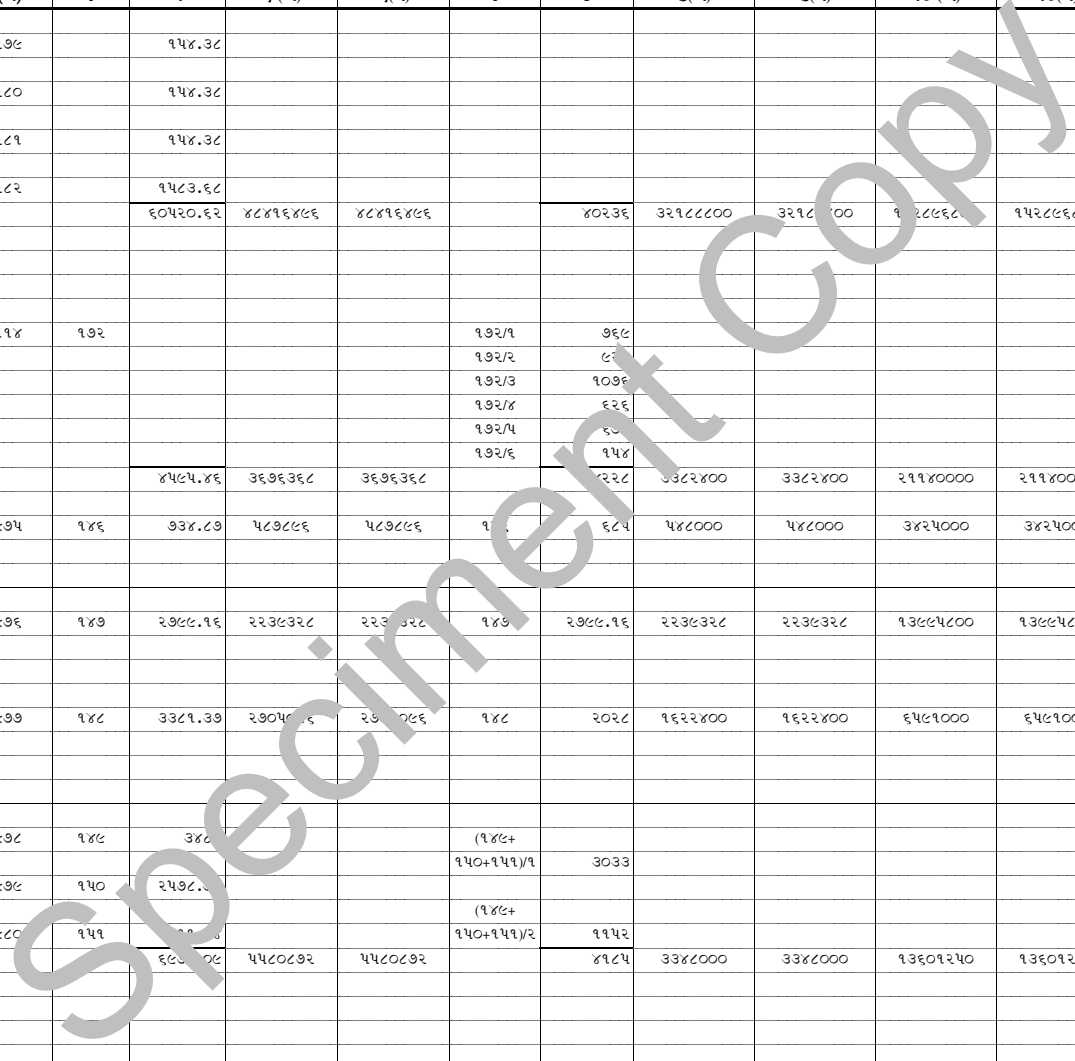
[નિયમ ૨૧ અને ૩૫]

મુસદ્દા રૂપ નગર રચના યોજના નં.૩ (કલોલ-સહજ-આરસોડીયા) ડ્રાફ્ટ મંજૂર ૧૮-૯-૨૦૧૨

પુન : ફાળવણી પત્રક

ગુજરાત નગર રચના અને શહેરી વિકાસ અધિનિયમ ૧૯૭૬ ની કલમ-૪૮(૧) હેઠળ સરકારશ્રીમાં મંજૂરી અર્થે સાદર

અનુ. નંબર	માલિકનું નામ	સત્તા પ્રકાર	સર્વે નંબર	સીટી સર્વે નંબર	મૂળખંડ				અંતિમખંડ						ફાળવણી (+) વળતર (-) કલમ-૮૦ અન્વયે ૯બ-૬બ ૧૦અ - ૯અ	કલમ ૭૮ મુજબ કિંમતમાં વધારો ૧૦અ - ૯અ	કલમ ૭૯ મુજબ ફાળવણી કોલમ ૧૨ ના ૫૦ ટકા	ઉમેરો (+) અથવા ઘટાડો બીજી કલમોના અન્વયે લેવાનો ફાળો	ચોખ્ખી માંગણી (+) અથવા વળતર (-) કોલમ ૧૧, ૧૩, ૧૪ નો સરવાળો	નોંધ	
					નંબર	ક્ષેત્રફળ ચો. મી.	કિંમત રૂપિયામાં		નંબર	ક્ષેત્રફળ ચો.મી.	કિંમત રૂપિયામાં										
							બાંધકામની કિંમત ધ્યાનમાં લીધા સિવાય	બાંધકામના સમાવેશ સાથે			બિનવિકસિત		વિકસિત								
											બાંધકામની કિંમત ધ્યાનમાં લીધા સિવાય	બાંધકામના સમાવેશ સાથે	બાંધકામની કિંમત ધ્યાનમાં લીધા સિવાય	બાંધકામના સમાવેશ સાથે							
૧	૨	૩	૩(અ)	૩(બ)	૪	૫	૬(અ)	૬(બ)	૭	૮	૮(અ)	૮(બ)	૧૦(અ)	૧૦(બ)	૧૧	૧૨	૧૩	૧૪	૧૫	૧૬	
	પ્રોપર્ટીકાર ઉપલબ્ધ નથી.			૪૨૭૯		૧૫૪.૩૮															
	પ્રોપર્ટીકાર ઉપલબ્ધ નથી.			૪૨૮૦		૧૫૪.૩૮															
	પ્રોપર્ટીકાર ઉપલબ્ધ નથી.			૪૨૮૧		૧૫૪.૩૮															
	પ્રોપર્ટીકાર ઉપલબ્ધ નથી.			૪૨૮૨		૧૫૮૩.૬૮															
						૬૦૫૨૦.૬૨	૪૮૪૧૬.૪૯૬	૪૮૪૧૬.૪૯૬			૪૦૨૩૬	૩૨૧૮૮૦૦	૩૨૧૮૮૦૦	૧૨૮૯૬૮	૧૫૨૮૯૬૮૦૦	-૧૬૨૨૭૬૯૬	૧૨૦૭૦૮૦૦૦	૬૦૩૫૪૦૦૦	---	૪૪૧૨૬૩૦૪	
૧૪૭	શ્રી સરકાર			૪૧૧૪	૧૭૨				૧૭૨/૧	૭૬૯											
									૧૭૨/૨	૯૨											
									૧૭૨/૩	૧૦૭૬											
									૧૭૨/૪	૬૨૬											
									૧૭૨/૫	૬૨											
									૧૭૨/૬	૧૫૪											
						૪૫૯૫.૪૬	૩૬૭૬૩૬૮	૩૬૭૬૩૬૮		૨૨૨૮	૩૩૮૨૪૦૦	૩૩૮૨૪૦૦	૨૧૧૪૦૦૦૦	૨૧૧૪૦૦૦૦	-૨૯૩૯૬૮	૧૭૭૫૭૬૦૦	૮૮૭૮૮૦૦	---	૮૫૮૪૮૩૨		
૧૪૮	શ્રી સરકાર		૨૫૨/૩૩૭/૫	૩૯૭૫	૧૪૬	૭૩૪.૮૭	૫૮૭૮૯૬	૫૮૭૮૯૬	૧૪૬	૬૮૫	૫૪૮૦૦૦	૫૪૮૦૦૦	૩૪૨૫૦૦૦	૩૪૨૫૦૦૦	-૩૯૮૯૬	૨૮૭૭૦૦૦	૧૪૩૮૫૦૦	---	૧૩૯૮૬૦૪		
૧૪૯	શ્રી સરકાર		૨૫૨/૩૩૭/૫	૩૯૭૬	૧૪૭	૨૭૯૯.૧૬	૨૨૩૯૩૨૮	૨૨૩૯૩૨૮	૧૪૭	૨૭૯૯.૧૬	૨૨૩૯૩૨૮	૨૨૩૯૩૨૮	૧૩૯૯૫૮૦૦	૧૩૯૯૫૮૦૦	૦	૧૧૭૫૬૪૭૨	૫૮૭૮૨૩૬	---	૫૮૭૮૨૩૬		
૧૫૦	શ્રી સરકાર		૨૫૨/૩૩૭/૫	૩૯૭૭	૧૪૮	૩૩૮૧.૩૭	૨૭૦૫૦૬૬	૨૭૦૫૦૬૬	૧૪૮	૨૦૨૮	૧૬૨૨૪૦૦	૧૬૨૨૪૦૦	૬૫૯૧૦૦૦	૬૫૯૧૦૦૦	-૧૦૮૨૬૯૬	૪૯૬૮૬૦૦	૨૪૮૪૩૦૦	---	૧૪૦૧૬૦૪		
૧૫૧	શ્રી સરકાર		૨૫૨/૩૩૭/૫	૩૯૭૮	૧૪૯	૩૪૮૦.૦૯	૫૫૮૦૮૭૨	૫૫૮૦૮૭૨	(૧૪૯+)	૩૦૩૩											
	શ્રી સરકાર		૨૫૨/૩૩૭/૫	૩૯૭૯	૧૫૦	૨૫૭૮.૦૯	૫૫૮૦૮૭૨	૫૫૮૦૮૭૨	(૧૫૦+૧૫૧/૧)	૩૦૩૩											
	શ્રી સરકાર		૨૫૨/૩૩૭/૫	૩૯૮૦	૧૫૧	૩૫૭૮.૦૯	૫૫૮૦૮૭૨	૫૫૮૦૮૭૨	(૧૪૯+)	૧૧૫૨											
						૬૯૫૦.૦૯	૫૫૮૦૮૭૨	૫૫૮૦૮૭૨	(૧૫૦+૧૫૧/૨)	૧૧૫૨	૩૩૪૮૦૦૦	૩૩૪૮૦૦૦	૧૩૬૦૧૨૫૦	૧૩૬૦૧૨૫૦	-૨૨૩૨૮૭૨	૧૦૨૫૩૨૫૦	૫૧૨૬૬૨૫	---	૨૮૯૩૭૫૩		



અ મ દા વા દ શ હે રી વિ કા સ સ ત્તા મં ડ ળ

નમુનો 'એફ'

[નિયમ ૨૧ અને ૩૫]

મુસદ્દા રૂપ નગર રચના યોજના નં.૩ (કલોલ-સહજ-આરસોડીયા) ડ્રાફ્ટ મંજૂર ૧૮-૯-૨૦૧૨

પુન : ફાળવણી પત્રક

ગુજરાત નગર રચના અને શહેરી વિકાસ અધિનિયમ ૧૯૭૬ ની કલમ-૪૮(૧) હેઠળ સરકારશ્રીમાં મંજૂરી અર્થે સાદર

અનુ. નંબર	માલિકનું નામ	સત્તા પ્રકાર	સર્વે નંબર	સીટી સર્વે નંબર	મૂળખંડ				અંતિમખંડ						ફાળવણી (+) વળતર (-) કલમ-૮૦ અન્વયે ૯બ-૬બ	કલમ ૭૮ મુજબ કિંમતમાં વધારો ૧૦અ - ૯અ	કલમ ૭૮ મુજબ ફાળવણી કોલમ ૧૨ ના ૫૦ ટકા	ઉમેરો (+) અથવા ઘટાડો બીજી કલમોના અન્વયે લેવાનો ફાળો	ચોખ્ખી માંગણી (+) અથવા વળતર (-) કોલમ ૧૧, ૧૩, ૧૪ નો સરવાળો	નોંધ
					નંબર	ક્ષેત્રફળ ચો. મી.	કિંમત રૂપિયામાં		નંબર	ક્ષેત્રફળ ચો.મી.	કિંમત રૂપિયામાં									
							બાંધકામની કિંમત ધ્યાનમાં લીધા સિવાય	બાંધકામના સમાવેશ સાથે			બિનવિકસિત		વિકસિત							
											બાંધકામની કિંમત ધ્યાનમાં લીધા સિવાય	બાંધકામના સમાવેશ સાથે	બાંધકામની ધ્યાનમાં લીધા સિવાય	બાંધકામના સમાવેશ સાથે						
૧	ભાગ્યોદય કો.ઓ.હા.સો.લી. કલોલના પ્રમુખ કાંતિલાલ જવાભાઇ પટેલ	૩	૩ (અ)	૩(બ)	૪	૫	૬ (અ)	૬(બ)	૭	૮	૯(અ)	૯(બ)	૧૦ (અ)	૧૦(બ)	૧૧	૧૨	૧૩	૧૪	૧૫	૧૬
	ભાગ્યોદય કો.ઓ.હા.સો.લી. કલોલના પ્રમુખ કાંતિલાલ જવાભાઇ પટેલ			૪૦૫૬		૭૪.૫૯														
	ભાગ્યોદય કો.ઓ.હા.સો.લી. કલોલના પ્રમુખ કાંતિલાલ જવાભાઇ પટેલ			૪૦૫૭		૭૪.૫૯														
	ભાગ્યોદય કો.ઓ.હા.સો.લી. કલોલના પ્રમુખ કાંતિલાલ જવાભાઇ પટેલ			૪૦૫૮		૭૪.૫૯														
	ભાગ્યોદય કો.ઓ.હા.સો.લી. કલોલના પ્રમુખ કાંતિલાલ જવાભાઇ પટેલ			૪૦૫૯		૭૪.૫૯														
	ભાગ્યોદય કો.ઓ.હા.સો.લી. કલોલના પ્રમુખ કાંતિલાલ જવાભાઇ પટેલ			૪૦૬૦		૪૮૫૫.૭૬	૬૦૩૨૮૦૦	૬૦૩૨૮૦૦			૭૪૦૬	૫૯૨૪૮૦૦	૫૯૨૪૮૦૦	૩૭૦૩૦૦૦૦	૩૭૦૩૦૦૦૦	-૧૦૮૦૦૦	૩૧૧૦૫૨૦૦	૧૫૫૫૨૬૦૦	---	૧૫૪૪૪૬૦૦

(૧) સદર અંતિમખંડને અં.ખંડ નંબર ૧૬૭ કે જે સ્થળે રોડ તરીકે વપરાય છે. તેના પરથી પ્રવેશ મળે છે.
 (૨) મુળખંડનું ક્ષેત્રફળ સ્થળ મુજબ લીધેલ છે.

અ મ દા વા દ શ હે રી વિકા સ સ ત્તા મં ડ ળ

નમુનો 'અંક'
[નિયમ ૨૧ અને ૩૫]

મુસદ્દા રૂપ નગર રચના યોજના નં.૩ (કલોલ-સઇજ-આરસોડીયા) ડ્રાફ્ટ મંજૂર ૧૮-૮-૨૦૧૨

પુન : ફાળવણી પત્રક

ગુજરાત નગર રચના અને શહેરી વિકાસ અધિનિયમ ૧૯૭૬ ની કલમ-૪૮(૧) હેઠળ સરકારશ્રીમાં મંજૂરી અર્થે સાદર

અનુ. નંબર	માલિકનું નામ	સત્તા પ્રકાર	સર્વે નંબર	સીટી સર્વે નંબર	મૂળખંડ				અંતિમખંડ						ફાળવણી (+) વળતર (-) કલમ-૮૦ અન્વયે ૮૫-૬૫	કલમ ૭૮ મુજબ કિંમતમાં વધારો ૧૦અ - ૮અ	કલમ ૭૮ મુજબ ફાળવણી કોલમ ૧૨ ના ૫૦ ટકા	ઉમેરો (+) અથવા ઘટાડો બીજી કલમોના અન્વયે લેવાનો ફાળો	ચોખ્ખી માંગણી (+) અથવા વળતર (-) કોલમ ૧૧, ૧૩, ૧૪ નો સરવાળો	નોંધ
					નંબર	લેનફળ ચો. મી.	કિંમત રૂપિયામાં		નંબર	લેનફળ ચો.મી.	કિંમત રૂપિયામાં									
							બાંધકામની કિંમત ધ્યાનમાં લીદા સિવાય	બાંધકામના સમાવેશ સાથે			બિનવિકસિત		વિકસિત							
											બાંધકામની કિંમત ધ્યાનમાં લીદા સિવાય	બાંધકામના સમાવેશ સાથે	બાંધકામની ધ્યાનમાં લીદા સિવાય	બાંધકામના સમાવેશ સાથે						
૧		૩	૩ (અ)	૩(બ)	૪	૫	૬ (અ)	૬(બ)	૭	૮	૮(અ)	૮(બ)	૧૦ (અ)	૧૦(બ)	૧૧	૧૨	૧૩	૧૪	૧૫	૧૬
	હેતબિંદુ કો.ઓ.હા.સો.લી. કલોલ ના પ્રમુખ ધનજીભાઈ બેચરભાઈ દરજી			૪૦૭૦		૫૭.૩૩														
	હેતબિંદુ કો.ઓ.હા.સો.લી. કલોલ ના પ્રમુખ ધનજીભાઈ બેચરભાઈ દરજી			૪૦૭૧		૫૭.૩૩														
	હેતબિંદુ કો.ઓ.હા.સો.લી. કલોલ ના પ્રમુખ ધનજીભાઈ બેચરભાઈ દરજી			૪૦૭૨		૫૭.૩૩														
	હેતબિંદુ કો.ઓ.હા.સો.લી. કલોલ ના પ્રમુખ ધનજીભાઈ બેચરભાઈ દરજી			૪૦૭૩		૫૭.૩૩														
	હેતબિંદુ કો.ઓ.હા.સો.લી. કલોલ ના પ્રમુખ ધનજીભાઈ બેચરભાઈ દરજી			૪૦૭૪		૫૭.૩૩														
	હેતબિંદુ કો.ઓ.હા.સો.લી. કલોલ ના પ્રમુખ ધનજીભાઈ બેચરભાઈ દરજી			૪૦૭૫		૫૭.૩૩														
	હેતબિંદુ કો.ઓ.હા.સો.લી. કલોલ ના પ્રમુખ ધનજીભાઈ બેચરભાઈ દરજી			૪૦૭૬		૫૭.૩૩														
	હેતબિંદુ કો.ઓ.હા.સો.લી. કલોલ ના પ્રમુખ ધનજીભાઈ બેચરભાઈ દરજી			૪૦૭૭		૫૭.૩૩														
	હેતબિંદુ કો.ઓ.હા.સો.લી. કલોલ ના પ્રમુખ ધનજીભાઈ બેચરભાઈ દરજી			૪૦૭૮		૫૭.૩૩														
	હેતબિંદુ કો.ઓ.હા.સો.લી. કલોલ ના પ્રમુખ ધનજીભાઈ બેચરભાઈ દરજી			૪૦૭૯		૨૭૮૫.૦૬														
	હેતબિંદુ કો.ઓ.હા.સો.લી. કલોલ ના પ્રમુખ ધનજીભાઈ બેચરભાઈ દરજી			૪૦૮૦		૨૪૨														
						૪૦૫૯	૩૨૪૭	૦	૪૭૨૦૦		૩૭૫૨	૩૦૦૧૬૦૦	૩૦૦૧૬૦૦	૧૮૭૬૦૦૦૦	૧૮૭૬૦૦૦૦	-૨૪૫૬૦૦	૧૫૭૫૮૪૦૦	૭૮૭૯૨૦૦	---	૭૬૩૩૬૦૦
૧૭૦	ખેતીની જમીન છે.		૨૫૫	૪૦૮૧	૧૭૦	૨૧				૧૭૦/૧	૪૭૧૦									
	પ્રોપર્ટીકાર ઉપલબ્ધ નથી.			૪૪૬૧		૨૮૫				૧૭૦/૨	૬૨૧૮									
	પ્રોપર્ટીકાર ઉપલબ્ધ નથી.			૪૪૬૨		૨૦૮				૧૭૦/૩	૩૧૩૧									
	પ્રોપર્ટીકાર ઉપલબ્ધ નથી.			૪૪૬૩		૧૩૦૮														
	પ્રોપર્ટીકાર ઉપલબ્ધ નથી.			૪૪૬૪		૧૩૦૮														

(૧) મુળખંડનું લેનફળ સ્થળ મુજબ લીધેલ છે.

અ મ દા વા દ શ હે રી વિકાસ સ ત્તા મં ડ ળ

નમુનો 'એફ'
[નિયમ ૨૧ અને ૩૫]

મુસદ્દા રૂપ નગર રચના યોજના નં.૩ (કલોલ-સહજ-આરસોડીયા) ડ્રાફ્ટ મંજૂર ૧૮-૮-૨૦૧૨

પુન : ફાળવણી પત્રક

ગુજરાત નગર રચના અને શહેરી વિકાસ અધિનિયમ ૧૯૭૬ ની કલમ-૪૮(૧) હેઠળ સરકારશ્રીમાં મંજૂરી અર્થે સાદર

અનુ. નંબર	માલિકનું નામ	સત્તા પ્રકાર	સર્વે નંબર	સીટી સર્વે નંબર	મૂળખંડ				અંતિમખંડ						ફાળવણી (+) વળતર (-) કલમ-૮૦ અન્વયે ૯૫-૬૫	કલમ ૭૮ મુજબ કિંમતમાં વધારો ૧૦અ - ૯અ	કલમ ૭૯ મુજબ ફાળવણી કોલમ ૧૨ ના ૫૦ ટકા	ઉમેરો (+) અથવા ઘટાડો બીજી કલમોના અન્વયે લેવાનો ફાળો	ચોખ્ખી માંગણી (+) અથવા વળતર (-) કોલમ ૧૧, ૧૩, ૧૪ નો સરવાળો	નોંધ	
					નંબર	ક્ષેત્રફળ ચો. મી.	કિંમત રૂપિયામાં		નંબર	ક્ષેત્રફળ ચો.મી.	કિંમત રૂપિયામાં										
							બાંધકામની કિંમત ધ્યાનમાં લીધા સિવાય	બાંધકામના સમાવેશ સાથે			બિનવિકસિત		વિકસિત								
											બાંધકામની કિંમત ધ્યાનમાં લીધા સિવાય	બાંધકામના સમાવેશ સાથે	બાંધકામની ધ્યાનમાં લીધા સિવાય	બાંધકામના સમાવેશ સાથે							
૧	૨	૩	૩ (અ)	૩ (બ)	૪	૫	૬ (અ)	૬ (બ)	૭	૮	૯ (અ)	૯ (બ)	૧૦ (અ)	૧૦ (બ)	૧૧	૧૨	૧૩	૧૪	૧૫	૧૬	
	ચીમનલાલ કાનદાસ પટેલ						૨૯૫૪	૨૩૬૩૨૦૦	૨૩૬૩૨૦૦		૨૭૩૦	૨૧૮૪૦૦૦	૨૧૮૪૦૦૦	૧૨૨૮૫૦૦૦	૧૨૨૮૫૦૦૦	-૧૭૯૨૦૦	૧૦૧૦૧૦૦૦	૫૦૫૦૫૦૦	---	૪૮૭૧૩૦૦	
૧૭૩	ગોફુલનગર કો.ઓ.હા.સો.લી., કલોલ ના પ્રમુખ બાબુલાલ શંકરાલાલ મોદી		૨૬૨/પ	૪૩૧૯	૧૭૫		૧૮૨.૩૨		૧૭૫												
	ગોફુલનગર કો.ઓ.હા.સો.લી., કલોલ ના પ્રમુખ બાબુલાલ શંકરાલાલ મોદી			૪૩૨૦			૧૫૬.૫૮														
	ગોફુલનગર કો.ઓ.હા.સો.લી., કલોલ ના પ્રમુખ બાબુલાલ શંકરાલાલ મોદી			૪૩૨૧			૧૫૬.૫૮														
	ગોફુલનગર કો.ઓ.હા.સો.લી., કલોલ ના પ્રમુખ બાબુલાલ શંકરાલાલ મોદી			૪૩૨૨			૧૫૬.૫૮														
	ગોફુલનગર કો.ઓ.હા.સો.લી., કલોલ ના પ્રમુખ બાબુલાલ શંકરાલાલ મોદી			૪૩૨૩			૧૫૬.૫૮														
	ગોફુલનગર કો.ઓ.હા.સો.લી., કલોલ ના પ્રમુખ બાબુલાલ શંકરાલાલ મોદી			૪૩૨૪			૧૬૭.૩૧														
	ગોફુલનગર કો.ઓ.હા.સો.લી., કલોલ ના પ્રમુખ બાબુલાલ શંકરાલાલ મોદી			૪૩૨૫			૧૪૫.૨૨														
	ગોફુલનગર કો.ઓ.હા.સો.લી., કલોલ ના પ્રમુખ બાબુલાલ શંકરાલાલ મોદી			૪૩૨૬			૧૮૫.૯૫														
	ગોફુલનગર કો.ઓ.હા.સો.લી., કલોલ ના પ્રમુખ બાબુલાલ શંકરાલાલ મોદી			૪૩૨૭			૨૪૭.૭૯														
	ગોફુલનગર કો.ઓ.હા.સો.લી., કલોલ ના પ્રમુખ બાબુલાલ શંકરાલાલ મોદી			૪૩૨૮			૧૪૩.														
	ગોફુલનગર કો.ઓ.હા.સો.લી., કલોલ ના પ્રમુખ બાબુલાલ શંકરાલાલ મોદી			૪૩૨૯			૩૯૮.														
	ગોફુલનગર કો.ઓ.હા.સો.લી., કલોલ ના પ્રમુખ બાબુલાલ શંકરાલાલ મોદી			૪૩૩૦			૧૪૩.૨૫														
	ગોફુલનગર કો.ઓ.હા.સો.લી., કલોલ ના પ્રમુખ બાબુલાલ શંકરાલાલ મોદી			૪૩૩૧			૧૬૫.૭૫														

Specimen Copy

અ મ દા વા દ શ હે રી વિકા સ સ ત્તા મં ડ ળ

નમુનો 'અંક'
| નિયમ ૨૧ અને ૩૫ |

મુસદ્દા રૂપ નગર રચના યોજના નં.૩ (કલોલ-સહજ-આરસોડીયા) ડ્રાફ્ટ મંજૂર ૧૮-૯-૨૦૧૨

પુન : ફાળવણી પત્રક

ગુજરાત નગર રચના અને શહેરી વિકાસ અધિનિયમ ૧૯૭૬ ની કલમ-૪૮(૧) હેઠળ સરકારશ્રીમાં મંજૂરી અર્થે સાદર

અનુ. નંબર	માલિકનું નામ	સત્તા પ્રકાર	સર્વે નંબર	સીટી સર્વે નંબર	મૂળખંડ				અંતિમખંડ						ફાળવણી (+) વળતર (-) કલમ-૮૦ અન્વયે ૯બ-૬બ	કલમ ૭૮ મુજબ કિંમતમાં વધારો ૧૦અ - ૯અ	કલમ ૭૯ મુજબ ફાળવણી કોલમ ૧૨ ના ૫૦ ટકા	ઉમેરો (+) અથવા ઘટાડો બીજી કલમોના અન્વયે લેવાનો ફાળો	ચોખ્ખી માંગણી (+) અથવા વળતર (-) કોલમ ૧૧, ૧૩, ૧૪ નો સરવાળો	નોંધ	
					નંબર	ક્ષેત્રફળ ચો. મી.	કિંમત રૂપિયામાં		નંબર	ક્ષેત્રફળ ચો.મી.	કિંમત રૂપિયામાં										
							બાંધકામની કિંમત ધ્યાનમાં લીધા સિવાય	બાંધકામના સમાવેશ સાથે			બિનવિકસિત		વિકસિત								
											બાંધકામની કિંમત ધ્યાનમાં લીધા સિવાય	બાંધકામના સમાવેશ સાથે	બાંધકામની કિંમત ધ્યાનમાં લીધા સિવાય	બાંધકામના સમાવેશ સાથે							
૧	૨	૩	૩(અ)	૩(બ)	૪	૫	૬(અ)	૬(બ)	૭	૮	૮(અ)	૮(બ)	૧૦(અ)	૧૦(બ)	૧૧	૧૨	૧૩	૧૪	૧૫	૧૬	
	જ્યુ રાણદા			૪૪૪૪		૩૭.૨૪															
	લગધર હમીર			૪૪૪૫		૩૭.૨૪															
	ગોકળ ભાણા			૪૪૪૬		૩૭.૨૪															
	વાલા ભાણા			૪૪૪૭		૩૭.૨૪															
	પીમા ખેતા			૪૪૪૮		૩૭.૨૪															
	શ્રી સરકાર			૪૪૪૯		૬૭૪૪.૫૧															
						૧૪૭૧૩.૯૭	૧૧૭૭૧૧૭૬	૧૧૭૭૧૧૭૬		૧૪૦૦૧	૧૧૨૦૦૦૦	૧૧૨૦૦૦૦	૭૦૦૦૫૦૦૦	૭૦૦૦૫૦૦૦	-૫૭૦૩૭૬	૫૮૮૦૪૨૦૦	૨૯૪૦૨૧૦૦	---	૨૮૮૩૧૭૨૪		
૧૭૫	ખેતીની જમીન		૨૭૨+૨૭૩	૪૪૫૦	૧૭૭	૧૩૬૪૫			૧૭૭/૧	૧૦૩											
	ખેતીની જમીન			૪૪૫૧		૩૩૩૦			૧૭૭/૨	૭૯૨											
						૧૬૯૭૫	૧૩૫૮૦૦૦૦	૧૩૫૮૦૦૦૦		૧૧૨	૮૯૦૦૦	૮૯૦૨૪૦૦	૫૦૦૭૬૦૦૦	૫૦૦૭૬૦૦૦	-૪૬૭૭૬૦૦	૪૧૧૭૩૬૦૦	૨૦૫૮૬૮૦૦	---	૧૫૯૦૯૨૦૦		
૧૭૬	ખેતીની જમીન		૨૬૯	૪૪૫૨	૧૭૮	૨૯૯૩	૨૩૯૪૪૦૦	૨૩૯૪૪૦૦	૧૭૮	૧૨૬	૨૨૬૦૮૦૦	૨૨૬૦૮૦૦	૧૪૧૩૦૦૦૦	૧૪૧૩૦૦૦૦	-૧૩૩૬૦૦	૧૧૮૬૯૨૦૦	૫૯૩૪૬૦૦	---	૫૮૦૧૦૦૦		
૧૭૭	ખેતીની જમીન		૨૬૩+૨૭૦	૪૪૫૩	૧૭૯	૨૮૫૪			૧૭૯	૧૧૧											
૧૭૮	ખેતીની જમીન			૪૪૫૫/૧		૨૭૩૨															
				૪૪૫૫/૨		૨૬૧૯															
						૮૨૦૫	૬૫૬૪૦૦૦	૬૫૬૪૦૦૦		૮૨૦૫	૬૫૬૪૦૦૦	૬૫૬૪૦૦૦	૪૧૦૨૫૦૦૦	૪૧૦૨૫૦૦૦	૦	૩૪૪૬૧૦૦૦	૧૭૨૩૦૫૦૦	---	૧૭૨૩૦૫૦૦		
૧૭૯	ખેતીની જમીન		૨૭૧	૪૪૫૪	૧૮૦	૩૮૦૫	૩૦૪૪૦૦૦	૩૦૪૪૦૦૦	૧૮૦	૩૨૯૧	૨૬૩૨૮૦૦	૨૬૩૨૮૦૦	૧૪૮૦૯૫૦૦	૧૪૮૦૯૫૦૦	-૪૧૧૨૦૦	૧૨૧૭૬૭૦૦	૬૦૮૮૩૫૦	---	૫૬૭૭૧૫૦		
૧૮૦	ખેતીની જમીન		૨૬૦+૨૬૩+૨૬૪+૨૭૦/P	૪૪૫૬	૧૮૧	૪૭૬	૩૮૦૦૦	૩૮૦૦૦	૧૮૧	૨૮૬	૨૨૮૮૦૦	૨૨૮૮૦૦	૯૨૯૫૦૦	૯૨૯૫૦૦	-૧૫૨૦૦૦	૭૦૦૭૦૦	૩૫૦૩૫૦	---	૧૯૮૩૫૦		
૧૮૧	ખેતીની જમીન		૨૬૦	૪૪૫૭	૧૮૨				૧૮૨/૧	૫૦૯૧											
									૧૮૨/૨	૧૩૫૪											
										૭૨૫	૫૮૦૩૨૦૦	૫૮૦૩૨૦૦									
										૬૪૪૫	૫૧૫૬૦૦૦	૫૧૫૬૦૦૦	૨૯૦૦૨૫૦૦	૨૯૦૦૨૫૦૦	-૬૪૭૨૦૦	૨૩૮૪૬૫૦૦	૧૧૯૨૩૨૫૦	---	૧૧૨૭૬૦૫૦		
૧૮૨	ખેતીની જમીન		૨૬૪	૪૪૫૮					૧૮૩/૧	૮૬૯૮											
									૧૮૩/૨	૨૪૧											
										૯૭૫૧	૭૮૦૦૮૦૦	૭૮૦૦૮૦૦									
										૭૧૫૧૨૦૦	૭૧૫૧૨૦૦	૪૪૬૯૫૦૦૦	૪૪૬૯૫૦૦૦	-૬૪૯૬૦૦	૩૭૫૪૩૮૦૦	૧૮૭૭૧૯૦૦	---	૧૮૧૨૨૩૦૦			
૧૮૩	ખેતીની જમીન		૨૫૨/૩૨૯	૪૪૬૬	૧૮૪	૭૦૧૬	૫૬૧૨૮૦૦	૫૬૧૨૮૦૦	૧૮૪	૬૬૩૭	૫૩૦૯૬૦૦	૫૩૦૯૬૦૦	૩૩૧૮૫૦૦૦	૩૩૧૮૫૦૦૦	-૩૦૩૨૦૦	૨૭૮૭૫૪૦૦	૧૩૯૩૭૭૦૦	---	૧૩૬૩૪૫૦૦		

(૧) મુળખંડનું ક્ષેત્રફળ સ્થળ મુજબ લીધેલ છે.

અ મ દા વા દ શ હે રી વિકાસ સ ત્તા મંડ લ

નમુનો 'અંક'
| નિયમ ૨૧ અને ૩૫ |

મુસદ્દા રૂપ નગર રચના યોજના નં.૩ (કલોલ-સહજ-આરસોડીયા) ડ્રાફ્ટ મંજૂર ૧૮-૮-૨૦૧૨

પુન : ફાળવણી પત્રક

ગુજરાત નગર રચના અને શહેરી વિકાસ અધિનિયમ ૧૯૭૬ ની કલમ-૪૮(૧) હેઠળ સરકારશ્રીમાં મંજૂરી અર્થે સાદર

અનુ. નંબર	માલિકનું નામ	સત્તા પ્રકાર	સર્વે નંબર	સીટી સર્વે નંબર	મૂળખંડ				અંતિમખંડ						ફાળવણી (+) વળતર (-) કલમ-૮૦ અન્વયે ૯૫-૬૫	કલમ ૭૮ મુજબ કિંમતમાં વધારો ૧૦અ - ૯અ	કલમ ૭૯ મુજબ ફાળવણી કોલમ ૧૨ ના ૫૦ ટકા	ઉમેરો (+) અથવા ઘટાડો બીજી કલમોના અન્વયે લેવાનો ફાળો	ચોખ્ખી માંગણી (+) અથવા વળતર (-) કોલમ ૧૧, ૧૩, ૧૪ નો સરવાળો	નોંધ
					નંબર	ક્ષેત્રફળ ચો. મી.	કિંમત રૂપિયામાં		નંબર	ક્ષેત્રફળ ચો.મી.	કિંમત રૂપિયામાં									
							બાંધકામની કિંમત ધ્યાનમાં લીધા સિવાય	બાંધકામના સમાવેશ સાથે			બિનવિકસિત		વિકસિત							
											બાંધકામની કિંમત ધ્યાનમાં લીધા સિવાય	બાંધકામના સમાવેશ સાથે	બાંધકામની ધ્યાનમાં કિંમત	બાંધકામના સમાવેશ સાથે						
૧૮૪	ખેતીની જમીન		૨૫૨/૩૨૮	૪૪૬૭	૧૮૫	૫૮૨૭	૪૬૬૧૬૦૦	૪૬૬૧૬૦૦	૧૮૫	૫૪૫૩	૪૩૬૨૪૦૦	૪૩૬૨૪૦૦	૨૭૨૬૫૦૦૦	૨૭૨૬૫૦૦૦	-૨૯૯૨૦૦	૨૨૯૦૨૬૦૦	૧૧૪૫૧૩૦૦	---	૧૧૧૫૨૧૦૦	
															(૧) સદર અં.ખંડને અં.ખંડ નં.૧૯૪ ની જમીન કે જે ઓ.એ.જી.સીનો હયાત રોડ છે. તેના પરથી પ્રવેશ મળે છે.					
૧૮૫	ખેતીની જમીન		૨૫૨/૩૨૭/P	૪૪૬૮	૧૮૬	૨૩૮	૧૮૦૪૦૦	૧૮૦૪૦૦	૧૮૬	૨૦૧	૧૬૦૮૦૦	૧૬૦૮૦૦	૯૦૪૫૦૦	૯૦૪૫૦૦	-૨૯૬૦૦	૭૪૩૭૦૦	૩૭૧૮૫૦	---	૩૪૨૨૫૦	
															(૧) સદર અં.ખંડને અં.ખંડ નં.૧૯૪ ની જમીન કે જે ઓ.એ.જી.સીનો હયાત રોડ છે. તેના પરથી પ્રવેશ મળે છે. (૨) મુળખંડનું ક્ષેત્રફળ સ્થળ મુજબ લીધેલ છે.					
૧૮૬	ખેતીની જમીન		૨૫૨/૩૨૫/P	૪૪૬૯	૧૮૭	૮૭૨૪.૭૯			૧૮૭											
	સિદ્ધાર્થ નગર કો.ઓ.હા.સો.લી. વિભાગ-૨			૪૪૬૯/૧		૪૮.૩૬														
	સિદ્ધાર્થ નગર કો.ઓ.હા.સો.લી. વિભાગ-૨			૪૪૬૯/૨		૪૮.૩૬														
	સિદ્ધાર્થ નગર કો.ઓ.હા.સો.લી. વિભાગ-૨			૪૪૬૯/૩		૪૮.૩૬														
	સિદ્ધાર્થ નગર કો.ઓ.હા.સો.લી. વિભાગ-૨			૪૪૬૯/૪		૪૮.૩૬														
	સિદ્ધાર્થ નગર કો.ઓ.હા.સો.લી. વિભાગ-૨			૪૪૬૯/૫		૪૮.૩૬														
	સિદ્ધાર્થ નગર કો.ઓ.હા.સો.લી. વિભાગ-૨			૪૪૬૯/૬		૪૮.૩૬														
	સિદ્ધાર્થ નગર કો.ઓ.હા.સો.લી. વિભાગ-૨			૪૪૬૯/૭		૪૮.૩૬														
	સિદ્ધાર્થ નગર કો.ઓ.હા.સો.લી. વિભાગ-૨			૪૪૬૯/૮		૪૮.૩૬														
	સિદ્ધાર્થ નગર કો.ઓ.હા.સો.લી. વિભાગ-૨			૪૪૬૯/૯		૪૮.૩૬														
	સિદ્ધાર્થ નગર કો.ઓ.હા.સો.લી. વિભાગ-૨			૪૪૬૯/૧૦		૪૮.૩૬														
	સિદ્ધાર્થ નગર કો.ઓ.હા.સો.લી. વિભાગ-૨			૪૪૬૯/૧૧		૪૮.૩૬														
	સિદ્ધાર્થ નગર કો.ઓ.હા.સો.લી. વિભાગ-૨			૪૪૬૯/૧૨		૪૮.૩૬														
	સિદ્ધાર્થ નગર કો.ઓ.હા.સો.લી. વિભાગ-૨			૪૪૬૯/૧૩		૪૮.૩૬														
	સિદ્ધાર્થ નગર કો.ઓ.હા.સો.લી. વિભાગ-૨			૪૪૬૯/૧૪		૪૮.૩૬														
	સિદ્ધાર્થ નગર કો.ઓ.હા.સો.લી. વિભાગ-૨			૪૪૬૯/૧૫		૧૮૩૨.૭														
						૧૧૨૩૪.૫૩	૮૯૮૭૬૨૪	૮૯૮૭૬૨૪		૭૧૦૮	૫૬૮૬૪૦૦	૫૬૮૬૪૦૦	૨૮૪૩૨૦૦૦	૨૮૪૩૨૦૦૦	-૩૩૦૧૨૨૪	૨૨૭૪૫૬૦૦	૧૧૩૭૨૮૦૦	---	૮૦૭૧૫૭૬	

અ મ દા વા દ શ હે રી વિકાસ સ ત્તા મંડ લ

નમુનો 'એફ'
[નિયમ ૨૧ અને ૩૫]

મુસદ્દા રૂપ નગર રચના યોજના નં.૩ (કલોલ-સહજ-આરસોડીયા) ડ્રાફ્ટ મંજૂર ૧૮-૯-૨૦૧૨

પુન : ફાળવણી પત્રક

ગુજરાત નગર રચના અને શહેરી વિકાસ અધિનિયમ ૧૯૭૬ ની કલમ-૪૮(૧) હેઠળ સરકારશ્રીમાં મંજૂરી અર્થે સાદર

અનુ. નંબર	માલિકનું નામ	સત્તા પ્રકાર	સર્વે નંબર	સીટી સર્વે નંબર	મૂળખંડ				અંતિમખંડ						ફાળવણી (+) વળતર (-) કલમ-૮૦ અન્વયે ૯૫-૬૫	કલમ ૭૮ મુજબ કિંમતમાં વધારો ૧૦અ - ૯અ	કલમ ૭૯ મુજબ ફાળવણી કોલમ ૧૨ ના ૫૦ ટકા	ઉમેરો (+) અથવા ઘટાડો બીજી કલમોના અન્વયે લેવાનો ફાળો	ચોખ્ખી માંગણી (+) અથવા વળતર (-) કોલમ ૧૧, ૧૩, ૧૪ નો સરવાળો	નોંધ	
					નંબર	ક્ષેત્રફળ ચો. મી.	કિંમત રૂપિયામાં		નંબર	ક્ષેત્રફળ ચો.મી.	કિંમત રૂપિયામાં										
							બાંધકામની કિંમત ધ્યાનમાં લીદા સિવાય	બાંધકામના સમાવેશ સાથે			બિનવિકસિત		વિકસિત								
											બાંધકામની કિંમત ધ્યાનમાં લીદા સિવાય	બાંધકામના સમાવેશ સાથે	બાંધકામની ધ્યાનમાં લીદા સિવાય	બાંધકામના સમાવેશ સાથે							
૧	૨	૩	૩(અ)	૩(બ)	૪	૫	૬(અ)	૬(બ)	૭	૮	૯(અ)	૯(બ)	૧૦(અ)	૧૦(બ)	૧૧	૧૨	૧૩	૧૪	૧૫	૧૬	
૧૮૭	શિશ્વાર્થનગર કો.ઓ.હા.સો.લી. કલોલના પ્રમુખ કાનજીભાઈ રત્નાભાઈ સોલંકી		૨૫૨/૨૨૩+૨૫૨/૨૨૪	૪૪૭૦	૧૮૮	૪૮.૮૮			૧૮૮												
	શિશ્વાર્થનગર કો.ઓ.હા.સો.લી. કલોલના પ્રમુખ કાનજીભાઈ રત્નાભાઈ સોલંકી			૪૪૭૧		૪૮.૮૮															
	શિશ્વાર્થનગર કો.ઓ.હા.સો.લી. કલોલના પ્રમુખ કાનજીભાઈ રત્નાભાઈ સોલંકી			૪૪૭૨		૪૮.૮૮															
	શિશ્વાર્થનગર કો.ઓ.હા.સો.લી. કલોલના પ્રમુખ કાનજીભાઈ રત્નાભાઈ સોલંકી			૪૪૭૩		૪૮.૮૮															
	શિશ્વાર્થનગર કો.ઓ.હા.સો.લી. કલોલના પ્રમુખ કાનજીભાઈ રત્નાભાઈ સોલંકી			૪૪૭૪		૪૮.૮૮															
	શિશ્વાર્થનગર કો.ઓ.હા.સો.લી. કલોલના પ્રમુખ કાનજીભાઈ રત્નાભાઈ સોલંકી			૪૪૭૫		૪૮.૮૮															
	શિશ્વાર્થનગર કો.ઓ.હા.સો.લી. કલોલના પ્રમુખ કાનજીભાઈ રત્નાભાઈ સોલંકી			૪૪૭૬		૪૮.૮૮															
	શિશ્વાર્થનગર કો.ઓ.હા.સો.લી. કલોલના પ્રમુખ કાનજીભાઈ રત્નાભાઈ સોલંકી			૪૪૭૭		૪૮.૮૮															
	શિશ્વાર્થનગર કો.ઓ.હા.સો.લી. કલોલના પ્રમુખ કાનજીભાઈ રત્નાભાઈ સોલંકી			૪૪૭૮		૪૮.૮૮															
	શિશ્વાર્થનગર કો.ઓ.હા.સો.લી. કલોલના પ્રમુખ કાનજીભાઈ રત્નાભાઈ સોલંકી			૪૪૭૯		૪૮.૮૮															
	શિશ્વાર્થનગર કો.ઓ.હા.સો.લી. કલોલના પ્રમુખ કાનજીભાઈ રત્નાભાઈ સોલંકી			૪૪૮૦		૪૮.૮૮															

Specimen Copy

(૧) સદર અં.ખંડને અં.ખંડ નં. ૧૯૪ ની જમીન કે જે ઓ.એન.જી.સીનો હયાત રોડ છે. તેના પરથી પ્રવેશ મળે છે.
(૨) મુળખંડનું ક્ષેત્રફળ સ્થળ મુજબ લીધેલ છે.

અ મ દા વા દ શ હે રી વિકાસ સ ત્તા મં ડ ળ

નમુનો 'અંક'
[નિયમ ૨૧ અને ૩૫]

મુસદ્દા રૂપ નગર રચના યોજના નં.૩ (કલોલ-સહજ-આરસોડીયા) ડ્રાફ્ટ મંજૂર ૧૮-૯-૨૦૧૨

પુન : ફાળવણી પત્રક

ગુજરાત નગર રચના અને શહેરી વિકાસ અધિનિયમ ૧૯૭૬ ની કલમ-૪૮(૧) હેઠળ સરકારશ્રીમાં મંજૂરી અર્થે સાદર

અનુ. નંબર	માલિકનું નામ	સત્તા પ્રકાર	સર્વે નંબર	સીટી સર્વે નંબર	મૂળખંડ				અંતિમખંડ						ફાળવણી (+) વળતર (-) કલમ-૮૦ અન્વયે ૯૫-૬૫	કલમ ૭૮ મુજબ કિંમતમાં વધારો ૧૦અ - ૯અ	કલમ ૭૯ મુજબ ફાળવણી કોલમ ૧૨ ના ૫૦ ટકા	ઉમેરો (+) અથવા ઘટાડો બીજી કલમોના અન્વયે લેવાનો ફાળો	ચોખ્ખી માંગણી (+) અથવા વળતર (-) કોલમ ૧૧, ૧૩, ૧૪ નો સરવાળો	નોંધ
					નંબર	ક્ષેત્રફળ ચો. મી.	કિંમત રૂપિયામાં		નંબર	ક્ષેત્રફળ ચો.મી.	કિંમત રૂપિયામાં									
							બાંધકામની કિંમત ધ્યાનમાં લીધા સિવાય	બાંધકામના સમાવેશ સાથે			બિનવિકસિત		વિકસિત							
											બાંધકામની કિંમત ધ્યાનમાં લીધા સિવાય	બાંધકામના સમાવેશ સાથે	બાંધકામની કિંમત ધ્યાનમાં લીધા સિવાય	બાંધકામના સમાવેશ સાથે						
૧	૨	૩	૩ (અ)	૩ (બ)	૪	૫	૬ (અ)	૬ (બ)	૭	૮	૯ (અ)	૯ (બ)	૧૦ (અ)	૧૦ (બ)	૧૧	૧૨	૧૩	૧૪	૧૫	૧૬
	નિર્ણયનગર કો.ઓ.દા.સો.વી. , કલોલ			૪૫૦૮૨૬		૪૦.૧૩														
	નિર્ણયનગર કો.ઓ.દા.સો.વી. , કલોલ			૪૫૦૮૨૭		૪૦.૧૩														
	નિર્ણયનગર કો.ઓ.દા.સો.વી. , કલોલ			૪૫૦૮૨૮		૪૦.૧૩														
	નિર્ણયનગર કો.ઓ.દા.સો.વી. , કલોલ			૪૫૦૮૨૯		૪૦.૧૩														
	નિર્ણયનગર કો.ઓ.દા.સો.વી. , કલોલ			૪૫૦૮૩૦		૪૦.૧૩														
	નિર્ણયનગર કો.ઓ.દા.સો.વી. , કલોલ			૪૫૦૮૩૧		૪૦.૧૩														
	નિર્ણયનગર કો.ઓ.દા.સો.વી. , કલોલ			૪૫૦૮૩૨		૪૦.૧૩														
	નિર્ણયનગર કો.ઓ.દા.સો.વી. , કલોલ			૪૫૦૮૩૩		૪૦.૧૩														
	નિર્ણયનગર કો.ઓ.દા.સો.વી. , કલોલ			૪૫૦૮૩૪		૪૦.૧૩														
	નિર્ણયનગર કો.ઓ.દા.સો.વી. , કલોલ			૪૫૦૮૩૫		૪૦.૧૩														
	નિર્ણયનગર કો.ઓ.દા.સો.વી. , કલોલ			૪૫૦૮૩૬		૪૦.૧૩														
	નિર્ણયનગર કો.ઓ.દા.સો.વી. , કલોલ			૪૫૦૮૩૭		૪૦.૧૩														
	નિર્ણયનગર કો.ઓ.દા.સો.વી. , કલોલ			૪૫૦૮૩૮		૪૦.૧૩														
	નિર્ણયનગર કો.ઓ.દા.સો.વી. , કલોલ			૪૫૦૮૩૯		૪૦.૧૩														
	નિર્ણયનગર કો.ઓ.દા.સો.વી. , કલોલ			૪૫૦૮૪૦		૪૦.૧૩														
	નિર્ણયનગર કો.ઓ.દા.સો.વી. , કલોલ			૪૫૦૮૪૧		૪૦.૧૩														
	નિર્ણયનગર કો.ઓ.દા.સો.વી. , કલોલ			૪૫૦૮૪૨		૪૦.૧૩														
	નિર્ણયનગર કો.ઓ.દા.સો.વી. , કલોલ			૪૫૦૮૪૩		૪૦.૧૩	૨૫૪૭.૫૬	૨૫૪૭.૫૬												
							૧૩૪૫૨૬૬૪	૧૩૪૫૨૬૬૪		૧૧૪૭૫	૯૧૮૦૦૦૦	૯૧૮૦૦૦૦	૪૫૮૦૦૦૦	૪૫૮૦૦૦૦	-૪૨૭૨૬૬૪	૩૬૭૨૦૦૦૦	૧૮૩૬૦૦૦૦	---	૧૪૦૮૭૩૩૬	
૧૯૦	સોની કિશોરકુમાર શંકરલાલ		૨૬૭/૫	૪૫૦૮૧	૧/૧	૨૦૬	૧૬૫૪૪૦૦	૧૬૫૪૪૦૦	૧૯૧/૧	૧૨૪૦	૯૯૨૦૦૦	૯૯૨૦૦૦	૪૦૩૦૦૦૦	૪૦૩૦૦૦૦	-૬૬૨૪૦૦	૩૦૩૮૦૦૦	૧૫૧૬૦૦૦	---	૮૫૬૬૦૦	
															(૨) મુળખંડનું ક્ષેત્રફળ સ્થળ મુજબ લીધેલ છે.					
૧૯૧	પટેલ ચીમનભાઈ સોમાભાઈના વારસો પટેલ મધુબેન ચીમનભાઈ પટેલ નવીનભાઈ ચીમનભાઈ પટેલ અનીતાબેન ચીમનભાઈ		૨૬૭/૫	૪૫૦૮૨	૧૯૧/૨	૧૮૫૬	૧૪૮૪૮૦૦	૧૪૮૪૮૦૦	૧૯૧/૨	૧૧૧૩	૮૯૦૪૦૦	૮૯૦૪૦૦	૩૬૧૭૨૫૦	૩૬૧૭૨૫૦	-૫૯૪૪૦૦	૨૭૨૬૮૫૦	૧૩૬૩૪૨૫	---	૭૬૯૦૨૫	
															(૧) જમીન માલિકોનાં હક્ક-હિસ્સા તેમની મુળખંડની જમીનમાંનાં હક્ક-હિસ્સાનાં પ્રમાણમાં રહેશે. (૨) જમીન માલિકોએ તેમની મુળખંડની જમીન ઉપરનાં તેમનાં હક્ક હિસ્સાનાં પ્રમાણમાં વળતરની					

અ મ દા વા દ શ હે રી વિકાસ સત્તા મંડળ

નમુનો 'અંક'
| નિયમ ૨૧ અને ૩૫ |

મુસદ્દારૂપ નગર રચના યોજના નં.૩ (કલોલ-સહજ-આરસોડીયા) ડ્રાફ્ટ મંજૂર ૧૮-૯-૨૦૧૨

પુન : ફાળવણી પત્રક

ગુજરાત નગર રચના અને શહેરી વિકાસ અધિનિયમ ૧૯૭૬ ની કલમ-૪૮(૧) હેઠળ સરકારશ્રીમાં મંજૂરી અર્થે સાદર

અનુ. નંબર	માલિકનું નામ	સત્તા પ્રકાર	સર્વે નંબર	સીટી સર્વે નંબર	મૂળખંડ				અંતિમખંડ						ફાળવણી (+) વળતર (-) કલમ-૮૦ અન્યથે ૯૫-૯૬	કલમ ૭૮ મુજબ ફિતમમાં વધારો ૧૦અ - ૯અ	કલમ ૭૯ મુજબ ફાળવણી કોલમ ૧૨ ના ૫૦ ટકા	ઉમેરો (+) અથવા ઘટાડો બીજી કલમોના અન્વયે લેવાનો ફાળો	ચોખ્ખી માંગણી (+) અથવા વળતર (-) કોલમ ૧૧, ૧૩, ૧૪ નો સરવાળો	નોંધ
					નંબર	ક્ષેત્રફળ ચો. મી.	ફિતમ રૂપિયામાં		નંબર	ક્ષેત્રફળ ચો.મી.	ફિતમ રૂપિયામાં									
							બાંધકામની ફિતમ ધ્યાનમાં લીધા સિવાય	બાંધકામના સમાવેશ સાથે			બિનવિકસિત		વિકસિત							
											બાંધકામની ફિતમ ધ્યાનમાં લીધા સિવાય	બાંધકામના સમાવેશ સાથે	બાંધકામની ફિતમ ધ્યાનમાં લીધા સિવાય	બાંધકામના સમાવેશ સાથે						
૧	૨	૩	૩(અ)	૩(બ)	૪	૫	૬(અ)	૬(બ)	૭	૮	૯(અ)	૯(બ)	૧૦(અ)	૧૦(બ)	૧૧	૧૨	૧૩	૧૪	૧૫	૧૬
	પટલે નયનભાઈ ચીમનભાઈ														૨કમ લેવાની અને ફાળાની ૨કમ ભરવાની રકમો.					
															(૩) મુળખંડનું ક્ષેત્રફળ સ્થળ મુજબ લીધેલ છે.					
૧૯૨	ખેતીની જમીન છે.		૨૬૮	૪૫૧૦	૧૯૨	૧૬૪૧૦	૧૩૧૨૮૦૦૦	૧૩૧૨૮૦૦૦	૧૯૨	૧૪૬૬૬	૧૧૭૩૨૮૦૦	૧૧૭૩૨૮૦૦	૬૫૦૦૦૦	૭૦૦૦	-૧૩૯૫૨૦૦	૫૪૨૬૪૨૦૦	૨૭૧૩૨૧૦૦	---	૨૫૭૩૬૯૦૦	
૧૯૩	ખેતીની જમીન છે.		૨૫૨/૩૨૦	૪૫૧૧	૧૯૩	૧૩૨૪૫	૧૦૫૯૬૦૦૦	૧૦૫૯૬૦૦૦	૧૯૩	૭૯૪૭	૬૩૫૭૬૦૦	૬૩૫૭૬૦૦	૧૮૨૭૭૫૦	૨૫૦૭૭૫૦	-૪૨૩૮૪૦૦	૧૯૪૭૦૧૫૦	૯૭૩૫૦૭૫	---	૫૪૯૬૬૭૫	
૧૯૪	ઓ.એન.જી.સી			૪૫૧૨	૧૯૪	૧૩૨૪૫	૧૦૫૯૬૦૦૦	૧૦૫૯૬૦૦૦	૧૯૪	૧૩૨૪૫	૧૦૫૯૬૦૦૦	૧૦૫૯૬૦૦૦	૬૬૨૨૫૦૦૦	૦	૫૫૬૨૯૦૦૦	૨૭૮૧૪૫૦૦	---	૨૭૮૧૪૫૦૦		
૧૯૫	ખેતીની જમીન છે.		૨૫૨/૩૧૯	૪૫૧૩	૧૯૫	૭૯૬૭	૬૩૭૩૬૦૦	૬૩૭૩૬૦૦	૧૯૫	૫૬૩૦	૪૫૦૪૦૦	૪૫૦૪૦૦	૨૫૨૦૦૦૦	૨૨૫૨૦૦૦૦	-૧૮૬૯૬૦૦	૧૮૦૧૬૦૦૦	૯૦૦૮૦૦૦	---	૭૧૩૮૪૦૦	
૧૯૬	ખેતીની જમીન છે.		૨૫૨/૩૧૮	૪૫૧૪	૧૯૬	૧૩૨૦૦	૧૦૫૬૦૦૦૦	૧૦૫૬૦૦૦૦	૧૯૬	૭૯૪૦	૬૩૫૨૦૦	૬૩૫૨૦૦	૨૫૮૦૫૦૦૦	૨૫૮૦૫૦૦૦	-૪૨૦૮૦૦૦	૧૯૪૫૩૦૦૦	૯૭૨૬૫૦૦	---	૫૫૧૮૫૦૦	
૧૯૭	ખેતીની જમીન છે.		૨૫૨/૩૨૬	૪૫૧૫	૧૯૭	૬૫૦૩	૫૨૦૨૪૦૦	૫૨૦૨૪૦૦	૧૯૭	૬૪૦૩	૨૨૪૦૦	૫૧૨૨૪૦૦	૩૨૦૧૫૦૦૦	૩૨૦૧૫૦૦૦	-૮૦૦૦૦	૨૬૮૯૨૬૦૦	૧૩૪૪૬૩૦૦	---	૧૩૩૬૬૩૦૦	
૧૯૮	ખેતીની જમીન છે.		૨૫૨/૩૨૭/P	૪૫૧૬	૧૯૮	૪૭૫૬	૩૮૦૪૮૦૦	૩૮૦૪૮૦૦	૧૯૮	૩૬૮૯	૨૯૫૧૨૦૦	૨૯૫૧૨૦૦	૧૬૬૦૦૫૦૦	૧૬૬૦૦૫૦૦	-૮૫૩૬૦૦	૧૩૬૪૯૩૦૦	૬૮૨૪૬૫૦	---	૫૯૭૧૦૫૦	
૧૯૯	ખેતીની જમીન છે.		૨૫૨/૨૬૬/P	૪૫૧૭	૧૯૯	૧૬૬૫	૧૩૩૨૦૦૦	૧૩૩૨૦૦૦	૧૯૯	૧૧૫૮	૯૨૬૪૦૦	૯૨૬૪૦૦	૫૨૧૧૦૦૦	૫૨૧૧૦૦૦	-૪૦૫૬૦૦	૪૨૮૪૬૦૦	૨૧૪૨૩૦૦	---	૧૭૩૬૭૦૦	
૨૦૦	ખેતીની જમીન છે.		૨૫૨/૨૬૪/P+૨ ૫૨/૨૬૫/P	૪૫૧૮	૨૦૦	૬૭૭૫	૧૦૫૬૦૦૦૦	૧૦૫૬૦૦૦૦	૨૦૦	૪૦૬૭	૩૨૫૩૬૦૦	૩૨૫૩૬૦૦	૧૩૨૧૭૭૫૦	૧૩૨૧૭૭૫૦	-૨૧૬૮૮૦૦	૯૯૬૪૧૫૦	૪૯૨૨૦૭૫	---	૨૮૧૩૨૭૫	
૨૦૧	શક્તિવિજય કો.ઓ.હા.સો.લી. કલોલ ના પ્રમુખ લાલજીભાઈ જયચંદભાઈ પરમાર		૨૫૨/૨૬૨	૪૫૧૯	૨૦૧	૪૪૬	૧૦૫૬૦૦૦૦	૧૦૫૬૦૦૦૦	૨૦૧	૪૦૬૭	૩૨૫૩૬૦૦	૩૨૫૩૬૦૦	૧૩૨૧૭૭૫૦	૧૩૨૧૭૭૫૦	-૨૧૬૮૮૦૦	૯૯૬૪૧૫૦	૪૯૨૨૦૭૫	---	૨૮૧૩૨૭૫	
	શક્તિવિજય કો.ઓ.હા.સો.લી. કલોલ ના પ્રમુખ લાલજીભાઈ જયચંદભાઈ પરમાર			૪૫૨૦		૫૦.૪														

Specimen Copy

અ મ દા વા દ શ હે રી વિકાસ સ ત્તા મં ડ ળ

નમુનો 'એફ'
[નિયમ ૨૧ અને ૩૫]

મુસદ્દા રૂપ નગર રચના યોજના નં.૩ (કલોલ-સહજ-આરસોડીયા) ડ્રાફ્ટ મંજૂર ૧૮-૯-૨૦૧૨

પુન : ફાળવણી પત્રક

ગુજરાત નગર રચના અને શહેરી વિકાસ અધિનિયમ ૧૯૭૬ ની કલમ-૪૮(૧) હેઠળ સરકારશ્રીમાં મંજૂરી અર્થે સાદર

અનુ. નંબર	માલિકનું નામ	સત્તા પ્રકાર	સર્વે નંબર	સીટી સર્વે નંબર	મૂળખંડ				અંતિમખંડ						ફાળવણી (+) વળતર (-) કલમ-૮૦ અન્વયે ૯બ-૬બ ૧૦અ - ૯અ	કલમ ૭૮ મુજબ કિંમતમાં વધારો ૧૦અ - ૯અ	કલમ ૭૯ મુજબ ફાળવણી કોલમ ૧૨ ના ૫૦ ટકા	ઉમેરો (+) અથવા ઘટાડો બીજી કલમોના અન્વયે લેવાનો ફાળો	ચોખ્ખી માંગણી (+) અથવા વળતર (-) કોલમ ૧૧, ૧૩, ૧૪ નો સરવાળો	નોંધ	
					નંબર	ક્ષેત્રફળ ચો. મી.	કિંમત રૂપિયામાં		નંબર	ક્ષેત્રફળ ચો.મી.	કિંમત રૂપિયામાં										
							બાંધકામની કિંમત ધ્યાનમાં લીદા સિવાય	બાંધકામના સમાવેશ સાથે			બિનવિકસિત		વિકસિત								
											બાંધકામની કિંમત ધ્યાનમાં લીદા સિવાય	બાંધકામના સમાવેશ સાથે	બાંધકામની ધ્યાનમાં લીદા સિવાય	બાંધકામના સમાવેશ સાથે							
૧	૨	૩	૩ (અ)	૩ (બ)	૪	૫	૬ (અ)	૬ (બ)	૭	૮	૯ (અ)	૯ (બ)	૧૦ (અ)	૧૦ (બ)	૧૧	૧૨	૧૩	૧૪	૧૫	૧૬	
	શક્તિવિજય કો.ઓ.હા.સો.લી. કલોલ ના પ્રમુખ લાલજીભાઈ જયચંદભાઈ પરમાર			૪૫૩૬		૫૦.૪					૩૬૧૨	૨૮૮૯૬૦૦	૨૮૮૯૬૦૦	૧૮૦૬૦૦૦૦	૨૦૬૦૦૦૦	-૫૯૧૬૦	૧૫૧૭૦૪૦૦	૭૫૮૫૨૦૦	---	૭૫૨૬૦૪૦	
૨૦૨	રામકૃષ્ણ કો.ઓ.હા.સો.લી. કલોલ ના મુખ્ય પ્રયોજક		૨૫૨/૨૬૧/MP	૪૫૩૭	૨૦૨	૨૮૬૦.૨૫	૨૨૮૮૨૦૦	૨૨૮૮૨૦૦	૨૦૨	૧૭૧૭	૧૩૭૩૬૦૦	૧૩૭૩૬૦૦	૫૮૦૨૫૦	૫૫૮૨૫૦	-૯૧૪૬૦૦	૪૨૦૬૬૫૦	૨૧૦૩૩૨૫	---	૧૧૮૮૭૨૫		
	નરસિંહભાઈ રેવાભાઈ શ્રીમાળી																				
૨૦૩	સુભાષપાર્ક કો.ઓ.હા.સો.લી., કલોલના પ્રમુખ		૨૫૨/૨૬૧/MP+૨ ૫૨/૨૬૩	૪૫૩૮	૨૦૩	૩૬૪૦.૮૨			૨૦૩												
	ઠાઠયાભાઈ કાનજીભાઈ																				
	સુભાષપાર્ક કો.ઓ.હા.સો.લી., કલોલના પ્રમુખ			૪૫૩૯		૬૪.૫૩															
	ઠાઠયાભાઈ કાનજીભાઈ																				
	સુભાષપાર્ક કો.ઓ.હા.સો.લી., કલોલના પ્રમુખ			૪૫૪૦		૬૪.૫૩															
	ઠાઠયાભાઈ કાનજીભાઈ																				
	સુભાષપાર્ક કો.ઓ.હા.સો.લી., કલોલના પ્રમુખ			૪૫૪૧		૬૪.૫૩															
	ઠાઠયાભાઈ કાનજીભાઈ																				
	સુભાષપાર્ક કો.ઓ.હા.સો.લી., કલોલના પ્રમુખ			૪૫૪૨		૬૪.૫૩															
	ઠાઠયાભાઈ કાનજીભાઈ																				
	સુભાષપાર્ક કો.ઓ.હા.સો.લી., કલોલના પ્રમુખ			૪૫૪૩		૬૪.૫૩															
	ઠાઠયાભાઈ કાનજીભાઈ																				
	સુભાષપાર્ક કો.ઓ.હા.સો.લી., કલોલના પ્રમુખ			૪૫૪૪		૬૪.૫૩															
	ઠાઠયાભાઈ કાનજીભાઈ																				
	સુભાષપાર્ક કો.ઓ.હા.સો.લી., કલોલના પ્રમુખ			૪૫૪૫		૬૪.૫૩															
	ઠાઠયાભાઈ કાનજીભાઈ																				
	સુભાષપાર્ક કો.ઓ.હા.સો.લી., કલોલના પ્રમુખ			૪૫૪૬		૬૪.૫૩															
	ઠાઠયાભાઈ કાનજીભાઈ																				
	સુભાષપાર્ક કો.ઓ.હા.સો.લી., કલોલના પ્રમુખ			૪૫૪૭		૬૪.૫૩															
	ઠાઠયાભાઈ કાનજીભાઈ																				
	સુભાષપાર્ક કો.ઓ.હા.સો.લી., કલોલના પ્રમુખ			૪૫૪૮		૬૪.૫૩															
	ઠાઠયાભાઈ કાનજીભાઈ																				
	સુભાષપાર્ક કો.ઓ.હા.સો.લી., કલોલના પ્રમુખ			૪૫૪૯		૬૪.૫૩															
	ઠાઠયાભાઈ કાનજીભાઈ																				

(૧) મુળખંડનું ક્ષેત્રફળ સ્થળ મુજબ લીધેલ છે.

અ મ દા વા દ શ હે રી વિકાસ સ ત્તા મંડ લ

નમુનો 'એફ'
[નિયમ ૨૧ અને ૩૫]

મુસદ્દા રૂપ નગર રચના યોજના નં.૩ (કલોલ-સઇજ-આરસોડીયા) ડ્રાફ્ટ મંજૂર ૧૮-૯-૨૦૧૨

પુન : ફાળવણી પત્રક

ગુજરાત નગર રચના અને શહેરી વિકાસ અધિનિયમ ૧૯૭૬ ની કલમ-૪૮(૧) હેઠળ સરકારશ્રીમાં મંજૂરી અર્થે સાદર

અનુ. નંબર	માલિકનું નામ	સત્તા પ્રકાર	સર્વે નંબર	સીટી સર્વે નંબર	મૂળખંડ				અંતિમખંડ						ફાળવણી (+) વળતર (-) કલમ-૮૦ અન્વયે ૯બ-૬બ	કલમ ૭૮ મુજબ કિંમતમાં વધારો ૧૦અ - ૯અ	કલમ ૭૯ મુજબ ફાળવણી કોલમ ૧૨ ના ૫૦ ટકા	ઉમેરો (+) અથવા ઘટાડો બીજી કલમોના અન્વયે લેવાનો ફાળો	ચોખ્ખી માંગણી (+) અથવા વળતર (-) કોલમ ૧૧, ૧૩, ૧૪ નો સરવાળો	નોંધ	
					નંબર	ક્ષેત્રફળ ચો. મી.	કિંમત રૂપિયામાં		નંબર	ક્ષેત્રફળ ચો.મી.	કિંમત રૂપિયામાં										
							બાંધકામની કિંમત ધ્યાનમાં લીદા સિવાય	બાંધકામના સમાવેશ સાથે			બિનવિકસિત		વિકસિત								
											બાંધકામની કિંમત ધ્યાનમાં લીદા સિવાય	બાંધકામના સમાવેશ સાથે	બાંધકામની કિંમત ધ્યાનમાં લીદા સિવાય	બાંધકામના સમાવેશ સાથે							
૧	૨	૩	૩(અ)	૩(બ)	૪	૫	૬(અ)	૬(બ)	૭	૮	૯(અ)	૯(બ)	૧૦(અ)	૧૦(બ)	૧૧	૧૨	૧૩	૧૪	૧૫	૧૬	
	ગાહ્યાભાઇ કાનજીભાઇ																				
	સુભાષપાર્ક કો.ઓ.હા.સો.લી., કલોલના પ્રમુખ ગાહ્યાભાઇ કાનજીભાઇ			૪૫૫૦		૬૪.૫૩															
	સુભાષપાર્ક કો.ઓ.હા.સો.લી., કલોલના પ્રમુખ ગાહ્યાભાઇ કાનજીભાઇ			૪૫૫૧		૬૪.૫૩															
	સુભાષપાર્ક કો.ઓ.હા.સો.લી., કલોલના પ્રમુખ ગાહ્યાભાઇ કાનજીભાઇ			૪૫૫૨		૬૪.૫૩															
	સુભાષપાર્ક કો.ઓ.હા.સો.લી., કલોલના પ્રમુખ ગાહ્યાભાઇ કાનજીભાઇ			૪૫૫૩		૬૪.૫૩															
	સુભાષપાર્ક કો.ઓ.હા.સો.લી., કલોલના પ્રમુખ ગાહ્યાભાઇ કાનજીભાઇ			૪૫૫૪		૬૪.૫૩															
	સુભાષપાર્ક કો.ઓ.હા.સો.લી., કલોલના પ્રમુખ ગાહ્યાભાઇ કાનજીભાઇ			૪૫૫૫		૬૪.૫૩															
	સુભાષપાર્ક કો.ઓ.હા.સો.લી., કલોલના પ્રમુખ ગાહ્યાભાઇ કાનજીભાઇ			૪૫૫૬		૬૪.૫૩															
	સુભાષપાર્ક કો.ઓ.હા.સો.લી., કલોલના પ્રમુખ ગાહ્યાભાઇ કાનજીભાઇ			૪૫૫૭		૬૪.૫૩															
	સુભાષપાર્ક કો.ઓ.હા.સો.લી., કલોલના પ્રમુખ ગાહ્યાભાઇ કાનજીભાઇ			૪૫૫૮		૬૪.૫૩															
	સુભાષપાર્ક કો.ઓ.હા.સો.લી., કલોલના પ્રમુખ ગાહ્યાભાઇ કાનજીભાઇ			૪૫૫૯		૬૪.૫૩															
	સુભાષપાર્ક કો.ઓ.હા.સો.લી., કલોલના પ્રમુખ ગાહ્યાભાઇ કાનજીભાઇ			૪૫૬૦		૬૪.૫૩															
						૫૦૬૦.	૪૮૨૪	૪૦૪૮૩૮૪		૪૯૯૩	૩૯૯૪૪૦૦	૩૯૯૪૪૦૦	૨૪૯૬૫૦૦૦	૨૪૯૬૫૦૦૦	-૫૩૯૮૪	૨૦૯૭૦૬૦૦	૧૦૪૮૫૩૦૦	---	૧૦૪૩૧૩૧૬		
															(૧) સદર અં.ખંડને અં.ખંડ નં. ૧૯૪ ની જમીન કે જે ઓ.એ.ન.જી.સીનો હયાત રોડ છે. તેના પરથી પ્રવેશ મળે છે.						
૨૦૪	ખેતીની જમીન છે.		૨૫૨/૨૬૦/P	૪૫૬૧	૨૦૪	૪૨૨	૪૨૨૪૦૦	૪૨૨૪૦૦	૨૦૪	૫૨૮	૪૨૨૪૦૦	૪૨૨૪૦૦	૨૬૪૦૦૦૦	૨૬૪૦૦૦૦	૦	૨૨૧૭૬૦૦	૧૧૦૮૮૦૦	---	૧૧૦૮૮૦૦		
															(૧) સદર અં.ખંડને અં.ખંડ નં. ૧૯૪ ની જમીન કે જે ઓ.એ.ન.જી.સીનો હયાત રોડ છે. તેના પરથી પ્રવેશ મળે છે.						
															(૨) મુળખંડનું ક્ષેત્રફળ સ્થળ મુજબ લીધેલ છે.						
૨૦૫	ખેતીની જમીન છે.		૨૫૨/૨૫૪/P	૪૫૬૨	૨૦૫	૧૩૦૮	૧૦૪૬૪૦૦	૧૦૪૬૪૦૦	૨૦૫	૭૮૫	૬૨૭૮૪૦	૬૨૭૮૪૦	૨૫૫૦૬૦૦	૨૫૫૦૬૦૦	-૪૧૮૫૬૦	૧૯૨૨૭૬૦	૯૬૧૩૮૦	---	૫૪૨૮૨૦		

અ મ દા વા દ શ હે રી વિકાસ સ ત્તા મંડ લ

નમુનો 'એફ'
| નિયમ ૨૧ અને ૩૫ |

મુસદ્દા રૂપ નગર રચના યોજના નં.૩ (કલોલ-સહજ-આરસોડીયા) ડ્રાફ્ટ મંજૂર ૧૮-૯-૨૦૧૨

પુન : ફાળવણી પત્રક

ગુજરાત નગર રચના અને શહેરી વિકાસ અધિનિયમ ૧૯૭૬ ની કલમ-૪૮(૧) હેઠળ સરકારશ્રીમાં મંજૂરી અર્થે સાદર

અનુ. નંબર	માલિકનું નામ	સત્તા પ્રકાર	સર્વે નંબર	સીટી સર્વે નંબર	મૂળખંડ				અંતિમખંડ						ફાળવણી (+) વળતર (-) કલમ-૮૦ અન્યથે ૯૫-૬૫	કલમ ૭૮ મુજબ કિંમતમાં વધારો ૧૦અ - ૯અ	કલમ ૭૯ મુજબ ફાળવણી કોલમ ૧૨ ના ૫૦ ટકા	ઉમેરો (+) અથવા ઘટાડો બીજી કલમોના અન્યથે લેવાનો ફાળો	ચોખ્ખી માંગણી (+) અથવા વળતર (-) કોલમ ૧૧, ૧૩, ૧૪ નો સરવાળો	નોંધ
					નંબર	ક્ષેત્રફળ ચો. મી.	કિંમત રૂપિયામાં		નંબર	ક્ષેત્રફળ ચો.મી.	કિંમત રૂપિયામાં									
							બાંધકામની કિંમત ધ્યાનમાં લીધા સિવાય	બાંધકામના સમાવેશ સાથે			બિનવિકસિત		વિકસિત							
											બાંધકામની કિંમત ધ્યાનમાં લીધા સિવાય	બાંધકામના સમાવેશ સાથે	બાંધકામની કિંમત ધ્યાનમાં લીધા સિવાય	બાંધકામના સમાવેશ સાથે						
૧	૨	૩	૩(અ)	૩(બ)	૪	૫	૬(અ)	૬(બ)	૭	૮	૯(અ)	૯(બ)	૧૦(અ)	૧૦(બ)	૧૧	૧૨	૧૩	૧૪	૧૫	૧૬
															(૧) સદર અં.ખંડને અં.ખંડ નં. ૧૯૪ ની જમીન કે જે ઓ.એન.જી.સીનો હયાત રોડ છે. તેના પરથી પ્રવેશ મળે છે. (૨) મુળખંડનું ક્ષેત્રફળ સ્થળ મુજબ લીધેલ છે.					
૨૦૬	ખેતીની જમીન છે.		૨૫૨/૨૫૪/પ	૪૫૬૩	૨૦૬	૯૭૪	૭૭૯૨૦૦	૭૭૯૨૦૦	૨૦૬	૬૧૪	૪૯૧૨૦૦	૪૯૧૨૦૦	૭૬૩૦૦૦	૨૭૧૦૦૦	-૨૮૮૦૦૦	૨૨૭૧૮૦૦	૧૧૩૫૯૦૦	---	૮૪૭૯૦૦	
															(૧) મુળખંડનું ક્ષેત્રફળ સ્થળ મુજબ લીધેલ છે.					
૨૦૭	ખેતીની જમીન છે.		૨૫૨/૨૬૧/પ	૪૫૬૪	૨૦૭	૧૯૯૭.૫	૧૫૯૮૦૦૦	૧૫૯૮૦૦૦	૨૦૭	૧૧૯૮	૯૫૮૪૦૦	૯૫૮૪૦૦	૮૯૩૫૦૦	૩૮૯૩૫૦૦	-૬૩૯૬૦૦	૨૯૩૫૧૦૦	૧૪૬૭૫૫૦	---	૮૨૭૯૫૦	
															(૧) મુળખંડનું ક્ષેત્રફળ સ્થળ મુજબ લીધેલ છે.					
૨૦૮	ખેતીની જમીન છે.		૨૫૨/૩૪૪/પ	૪૫૬૫	૨૦૮	૧૧૨૨૫	૮૯૮૦૦૦૦	૮૯૮૦૦૦૦	૨૦૮	૧૦૯૫	૮૭૭૪૪૦૦	૮૭૭૪૪૦૦	૫૪૮૪૦૦૦૦	૫૪૮૪૦૦૦૦	-૨૦૫૬૦૦	૪૬૦૬૫૬૦૦	૨૩૦૩૨૮૦૦	---	૨૨૮૨૭૨૦૦	
															(૧) સદર અંતિમખંડને અં.ખંડ નંબર ૨૧૭/૧ કે જે સ્થળે રોડ તરીકે વપરાય છે. તેના પરથી પ્રવેશ મળે છે. (૨) મુળખંડનું ક્ષેત્રફળ સ્થળ મુજબ લીધેલ છે.					
૨૦૯	ખેતીની જમીન છે.		૨૫૨/૩૪૪/પ	૪૫૬૬	૨૦૯	૨૩૭૮	૧૯૦૨૪૦૦	૧૯૦૨૪૦૦	૨૦૯	૧૧૬૬	૧૧૪૦૮૦૦	૧૧૪૦૮૦૦	૪૬૩૪૫૦૦	૪૬૩૪૫૦૦	-૭૬૧૬૦૦	૩૪૯૩૭૦૦	૧૭૪૬૮૫૦	---	૯૮૫૨૫૦	
															(૧) મુળખંડનું ક્ષેત્રફળ સ્થળ મુજબ લીધેલ છે.					
૨૧૦	શ્રી સરકાર		૨૫૨/૩૪૬/પ	૪૫૬૭	૨૧૦	૨૨૭૨	૧૮૧૭૬૦૦	૧૮૧૭૬૦૦	૨૧૦	૧૩૬૩	૧૦૮૦૪૦૦	૧૦૮૦૪૦૦	૪૪૨૯૭૫૦	૪૪૨૯૭૫૦	-૭૨૭૨૦૦	૩૩૩૯૩૫૦	૧૬૬૯૬૭૫	---	૯૪૨૪૭૫	
															(૧) મુળખંડનું ક્ષેત્રફળ સ્થળ મુજબ લીધેલ છે.					
૨૧૧	ગુલાબકુંવરબા તે તખતસિંહજી જગતસિંહજીના વિધવા ઓરત તથા સગીર મહેન્દ્રસિંહજી, ગજેન્દ્રસિંહજી નટવરસિંહજીના વાલી ગુલાબકુંવરબા		૨૫૨/૩૫૩/પ+૨ ૫૨/૩૪૨	૪૫૬૮	૨૧૧	૮૬૬૫.૧૫	૬૯૩૨૧૨૦	૬૯૩૨૧૨૦	૨૧૧	૫૧૯૯	૪૧૫૯૨૦૦	૪૧૫૯૨૦૦	૧૬૮૯૬૭૫૦	૧૬૮૯૬૭૫૦	-૨૭૭૨૯૨૦	૧૨૭૩૭૫૫૦	૬૩૬૮૭૭૫	---	૩૫૯૮૫૫	
															(૧) જમીન માલિકોનાં હક્ક-હિસ્સા તેમની મુળખંડની જમીનમાંનાં હક્ક-હિસ્સાનાં પ્રમાણમાં રહેશે. (૨) જમીન માલિકોએ તેમની મુળખંડની જમીન ઉપરનાં તેમનાં હક્ક હિસ્સાનાં પ્રમાણમાં વળતરની રકમ લેવાની અને ફાળાની રકમ ભરવાની રહેશે. (૩) મુળખંડનું ક્ષેત્રફળ સ્થળ મુજબ લીધેલ છે.					
૨૧૨	વિજય ઓઇલ મીલની પેટ્રોના ભાગીદારો (૧) પટેલ કાન્તિલાલ કેશવલાલ (૨) રમણલાલ કેશવલાલ (૩) બાબુલાલ કેશવલાલ (૪) કેશવલાલ જેઠીદાસ (૫) રામભાઈ મકતલાલ મે.પ્રજાપતિ ચિમનલાલ મકતલાલની ભાગીદારી પેટ્રોના ભાગીદાર		૨૫૨/૩૫૩/પ+૨ ૫૨/૩૪૨	૪૫૬૯	૨૧૧/૧	૧૪૮૭.૧	૧૧૮૯૮૪૮	૧૧૮૯૮૪૮	૨૧૧/૧	૧૪૮૭.૩૧	૧૧૮૯૮૪૮	૧૧૮૯૮૪૮	૭૪૩૬૫૫૦	૭૪૩૬૫૫૦	૦	૬૨૪૬૭૦૨	૩૧૨૩૩૫૧	---	૩૧૨૩૩૫૧	
															(૧) જમીન માલિકોનાં હક્ક-હિસ્સા તેમની મુળખંડની જમીનમાંનાં હક્ક-હિસ્સાનાં પ્રમાણમાં રહેશે. (૨) જમીન માલિકોએ તેમની મુળખંડની જમીન ઉપરનાં તેમનાં હક્ક હિસ્સાનાં પ્રમાણમાં વળતરની રકમ લેવાની અને ફાળાની રકમ ભરવાની રહેશે. (૩) સદર અંતિમખંડની જમીનનો ઉપયોગ અં.ખંડ નં. ૨૧૩, ૨૧૪, ૨૧૫, ૨૧૬, ૨૧૭ ની જમીનો માટે રસ્તા તરીકે થાય છે. (૪) મુળખંડનું ક્ષેત્રફળ સ્થળ મુજબ લીધેલ છે.					

અ મ દા વા દ શ હે રી વિકાસ સ ત્તા મંડલ

નમુનો 'અંક'

| નિયમ ૨૧ અને ૩૫ |

મુસદ્દા રૂપ નગર રચના યોજના નં.૩ (કલોલ-સહજ-આરસોડીયા) ડ્રાફ્ટ મંજૂર ૧૮-૯-૨૦૧૨

પુન : ફાળવણી પત્રક

ગુજરાત નગર રચના અને શહેરી વિકાસ અધિનિયમ ૧૯૭૬ ની કલમ-૪૮(૧) હેઠળ સરકારશ્રીમાં મંજૂરી અર્થે સાદર

અનુ. નંબર	માલિકનું નામ	સત્તા પ્રકાર	સર્વે નંબર	સીટી સર્વે નંબર	મૂળખંડ				અંતિમખંડ						ફાળવણી (+) વળતર (-) કલમ-૮૦ અન્યથે ૯૫-૬૫	કલમ ૭૮ મુજબ કિંમતમાં વધારો ૧૦અ - ૯અ	કલમ ૭૯ મુજબ ફાળવણી કોલમ ૧૨ ના ૫૦ ટકા	ઉમેરો (+) અથવા ઘટાડો બીજી કલમોના અન્વયે લેવાનો ફાળો	ચોખ્ખી માંગણી (+) અથવા વળતર (-) કોલમ ૧૧, ૧૩, ૧૪ નો સરવાળો	નોંધ
					નંબર	ક્ષેત્રફળ ચો. મી.	કિંમત રૂપિયામાં		નંબર	ક્ષેત્રફળ ચો.મી.	કિંમત રૂપિયામાં									
							બાંધકામની કિંમત ધ્યાનમાં લીધા સિવાય	બાંધકામના સમાવેશ સાથે			બિનવિકસિત		વિકસિત							
											બાંધકામની કિંમત ધ્યાનમાં લીધા સિવાય	બાંધકામના સમાવેશ સાથે	બાંધકામની કિંમત ધ્યાનમાં લીધા સિવાય	બાંધકામના સમાવેશ સાથે						
૧	૨	૩	૩(અ)	૩(બ)	૪	૫	૬(અ)	૬(બ)	૭	૮	૮(અ)	૮(બ)	૧૦(અ)	૧૦(બ)	૧૧	૧૨	૧૩	૧૪	૧૫	૧૬
૨૧૩	(૧) શીમનલાલ મફતલાલ પ્રજાપતિ (૨) રમણલાલ મફતલાલ પ્રજાપતિ કલોલ તાલુકા ખરીદ વેચાણ સંઘ લી. કલોલ કલોલ તાલુકા ખરીદ વેચાણ સંઘ લી. કલોલ રવજીભાઈ કરશનભાઈ પટેલ શીવજીભાઈ નારણભાઈ		૨૫૨/૩૪૪/પ+૨ ૫૨/૩૪૫/પ	૪૫૭૦	૨૧૨	૨૧૩૪.૩૭	૧૭૦૭૪૯૬	૧૭૦૭૪૯૬	૨૧૨	૧૨૮૦	૧૦૨૪૦૦૦	૧૦૨૪૦૦૦	૪૧૬૯૦૦૦	૪૧૬૯૦૦૦	-૬૮૩૪૯૬	૩૧૩૬૦૦૦	૧૫૬૮૦૦૦	---	૮૮૪૫૦૪	
															(૧) મુળખંડનું ક્ષેત્રફળ સ્થળ મુજબ લીધેલ છે.					
૨૧૪	પટેલ અરજણભાઈ કાંનજીભાઈ ખેતીની જમીન છે.		૨૫૨/૩૪૪/પ+૨ ૫૨/૩૪૫/પ	૪૫૭૧	૨૧૩	૧૮૧૫	૧૪૫૨૦૦૦	૧૪૫૨૦૦૦	૨૧૩	૧૬૩૪	૧૩૦૭૨	૧૩૦૭૨૦૦	૭૩૫૩૦૦૦	૭૩૫૩૦૦૦	-૧૪૪૮૦૦	૬૦૪૫૮૦૦	૩૦૨૨૮૦૦	---	૨૮૭૮૧૦૦	
															(૧) સદર અંતિમખંડને અં.ખંડ નંબર ૨૧૧/૧ કે જે સ્થળે રોડ તરીકે વપરાય છે. તેના પરથી પ્રવેશ મળે છે. (૨) મુળખંડનું ક્ષેત્રફળ સ્થળ મુજબ લીધેલ છે.					
૨૧૫	પટેલ બાબુલાલ કરશનદાસ પટેલ ચંદુલાલ કરશનદાસ		૨૫૨/૩૪૪/પ+૨ ૫૨/૩૪૫/પ	૪૫૭૨	૨૧૪	૧૮૭૦	૧૫૭૬૦૦૦	૧૫૭૬૦૦૦	૨૧૪	૧૮૩૧	૧૫૪૪૮૦૦	૧૫૪૪૮૦૦	૯૬૫૫૦૦૦	૯૬૫૫૦૦૦	-૩૧૨૦૦	૮૧૧૦૨૦૦	૪૦૫૫૧૦૦	---	૪૦૨૩૮૦૦	
															(૧) જમીન માલિકોનાં હક્ક-હિસ્સા તેમની મુળખંડની જમીનમાંનાં હક્ક-હિસ્સાનાં પ્રમાણમાં રહેશે. (૨) જમીન માલિકોએ તેમની મુળખંડની જમીન ઉપરનાં તેમનાં હક્ક હિસ્સાનાં પ્રમાણમાં વળતરની રકમ લેવાની અને ફાળાની રકમ ભરવાની રહેશે. (૩) સદર અંતિમખંડને અં.ખંડ નંબર ૨૧૧/૧ કે જે સ્થળે રોડ તરીકે વપરાય છે. તેના પરથી પ્રવેશ મળે છે. (૪) મુળખંડનું ક્ષેત્રફળ સ્થળ મુજબ લીધેલ છે.					
૨૧૬	લક્ષ્મણભાઈ વિશ્રામભાઈ પટેલ		૨૫૨/૩૫૩/પ+૨ ૫૨/૩૪૪/પ+૨ ૨/૩૪૫/પ	૪૫૭૩	૨૧૫	૨૭૧૮.૫	૨૧૭૫૦૦૦	૨૧૭૫૦૦૦	૨૧૫	૨૭૧૯	૨૧૭૫૨૦૦	૨૧૭૫૨૦૦	૧૩૫૯૫૦૦૦	૧૩૫૯૫૦૦૦	-૪૦૦	૧૧૪૧૯૮૦૦	૫૭૦૯૮૦૦	---	૫૭૦૯૫૦૦	
															(૧) સદર અંતિમખંડને અં.ખંડ નંબર ૨૧૧/૧ કે જે સ્થળે રોડ તરીકે વપરાય છે. તેના પરથી પ્રવેશ મળે છે. (૨) મુળખંડનું ક્ષેત્રફળ સ્થળ મુજબ લીધેલ છે.					
૨૧૭	રવજીભાઈ કરશનભાઈ પટેલ		૨૫૨/૩૪૪/પ+૨ ૫૨/૩૫૩/પ	૪૫૭૪	૨૧૬	૩૮૦૦	૩૦૯૬૮૦૦	૩૦૯૬૮૦૦	૨૧૬	૩૭૪૭	૨૮૯૭૬૦૦	૨૮૯૭૬૦૦	૧૮૭૩૫૦૦૦	૧૮૭૩૫૦૦૦	-૯૮૨૦૦	૧૫૭૩૭૪૦૦	૭૮૬૮૭૦૦	---	૭૭૬૯૫૦૦	
															(૧) સદર અંતિમખંડને અં.ખંડ નંબર ૨૧૧/૧ કે જે સ્થળે રોડ તરીકે વપરાય છે. તેના પરથી પ્રવેશ મળે છે. (૨) મુળખંડનું ક્ષેત્રફળ સ્થળ મુજબ લીધેલ છે.					
૨૧૮	શીવજીભાઈ નારણભાઈ		૨૫૨/૩૫૩/પ+૨ ૫૨/૩૪૪/પ	૪૫૭૫	૨૧૭	૩૬૭૯.૨૨	૨૮૪૩૩૭૬	૨૮૪૩૩૭૬	૨૧૭	૩૬૭૯	૨૮૪૩૨૦૦	૨૮૪૩૨૦૦	૧૮૩૯૫૦૦૦	૧૮૩૯૫૦૦૦	-૧૭૬	૧૫૪૫૧૮૦૦	૭૭૨૫૯૦૦	---	૭૭૨૫૭૨૪	

અ મ દા વા દ શ હે રી વિકા સ સ ત્તા મં ડ ળ

નમુનો 'એફ'

[નિયમ ૨૧ અને ૩૫]

મુસદ્દારૂપ નગર રચના યોજના નં.૩ (કલોલ-સઇજ-આરસોડીયા) ડ્રાફ્ટ મંજૂર ૧૮-૮-૨૦૧૨

પુન : ફાળવણી પત્રક

ગુજરાત નગર રચના અને શહેરી વિકાસ અધિનિયમ ૧૯૭૬ ની કલમ-૪૮(૧) હેઠળ સરકારશ્રીમાં મંજૂરી અર્થે સાદર

અનુ. નંબર	માલિકનું નામ	સત્તા પ્રકાર	સર્વે નંબર	સીટી સર્વે નંબર	મૂળખંડ				અંતિમખંડ				ફાળવણી (+) વળતર (-) કલમ-૮૦ અન્યથે ૯૫-૬૫	કલમ ૭૮ મુજબ ફિતમમાં વધારો ૧૦અ - ૯અ	કલમ ૭૮ મુજબ ફાળવણી કોલમ ૧૨ ના ૫૦ ટકા	ઉમેરો (+) અથવા ઘટાડો બીજી કલમોના અન્વયે લેવાનો ફાળો	ચોખ્ખી માંગણી (+) અથવા વળતર (-) કોલમ ૧૧, ૧૩, ૧૪ નો સરવાળો	નોંધ		
					નંબર	ક્ષેત્રફળ ચો. મી.	ફિતમ રૂપિયામાં		નંબર	ક્ષેત્રફળ ચો.મી.	ફિતમ રૂપિયામાં									
							બાંધકામની ફિતમ ધ્યાનમાં લીદા સિવાય	બાંધકામના સમાવેશ સાથે			બિનવિકસિત	વિકસિત								
૧	ખેતીવાડી બજાર ઉત્પન્ન સમિતિના પ્રમૂખ શંકરલાલ નારાયણદાસ પટેલ		૩(અ)	૩(બ)	૪	૫	૬(અ)	૬(બ)	૭	૮	૯(અ)	૯(બ)	૧૦(અ)	૧૦(બ)	૧૧	૧૨	૧૩	૧૪	૧૫	૧૬
	ખેતીવાડી બજાર ઉત્પન્ન સમિતિના પ્રમૂખ શંકરલાલ નારાયણદાસ પટેલ			૪૬૧૮		૧૧.૪														
	ખેતીવાડી બજાર ઉત્પન્ન સમિતિના પ્રમૂખ શંકરલાલ નારાયણદાસ પટેલ			૪૬૧૯		૧૧.૪														
	ખેતીવાડી બજાર ઉત્પન્ન સમિતિના પ્રમૂખ શંકરલાલ નારાયણદાસ પટેલ			૪૬૨૦		૧૧.૬૪														
	ખેતીવાડી બજાર ઉત્પન્ન સમિતિના પ્રમૂખ શંકરલાલ નારાયણદાસ પટેલ			૪૬૨૧		૧૪૦														
	ખેતીવાડી બજાર ઉત્પન્ન સમિતિના પ્રમૂખ શંકરલાલ નારાયણદાસ પટેલ સરકારશ્રી			૪૬૨૫		૨૧૭.૮૭														
						૧૮૩૨૨.૭૪	૧૪૬૫૮૧૯૨	૧૪૬૫૮૧૯૨		૧૮૩૨૨	૧૪૬૫૭૬૦	૧૪૬૫૭૬૦	૧૬૧૦૦૦૦	૯૧૬૧૦૦૦૦	-૫૯૨	૭૬૯૫૨૪૦૦	૩૮૪૭૬૨૦૦	---	૩૮૪૭૫૬૦૮	
૨૨૧	ખેતીવાડી બજાર ઉત્પન્ન સમિતિના પ્રમૂખ શંકરલાલ નારાયણદાસ પટેલ		૨૫૨/૨/પ	૪૬૨૨	૨૧૯	૩૨૬૪.૭૫				૨૧૯/૧	૬૭૩૮									
	જગતસિંહજી માનસિંહજી વાઘેલા			૪૬૨૩		૭૦૧૬				૨૧૨	૪૯૨૮									
	જગતસિંહજી માનસિંહજી વાઘેલા			૪૬૨૪		૧૯૦૩														
						૧૨૧૮૩.૭૫	૯૭૪૭૦૦૦	૯૭૪૭૦૦૦		૧૧૬૬૬	૯૩૩૨૮૦૦	૯૩૩૨૮૦૦	૫૮૩૩૦૦૦૦	૫૮૩૩૦૦૦૦	-૪૧૪૨૦૦	૪૮૯૯૭૨૦૦	૨૪૪૯૯૬૦૦	---	૨૪૦૮૪૪૦૦	
૨૨૨	ખેતીની જમીન છે.		૨૫૨/૨૫૩/પ	૪૬૨૬	૨૨૦	૨૩૭	૧૦૪૪૦૦	૧૬૦૨૪૦૦	૨૨૦	૨૩૭૮	૧૯૦૨૪૦૦	૧૯૦૨૪૦૦	૧૧૮૯૦૦૦૦	૧૧૮૯૦૦૦૦	૦	૯૯૮૭૬૦૦	૪૯૯૩૮૦૦	---	૪૯૯૩૮૦૦	
૨૨૩	ખેતીની જમીન છે.		૨૫૨/૨૫૦/પ	૪૬૨૭	૨૨૧	૪૭૬	૩૦૮૦૦	૩૦૮૦૦	૨૨૧	૪૭૬	૩૦૮૦૦	૩૦૮૦૦	૨૩૮૦૦૦૦	૨૩૮૦૦૦૦	૦	૧૯૯૯૨૦૦	૯૯૯૬૦૦	---	૯૯૯૬૦૦	

Specimen Copy

(૧) જમીન માલીકોના હક્ક-હિસ્સા તેમની મુળખંડની જમીનમાંના હક્ક-હિસ્સાનાં પ્રમાણમાં રહેશે.
 (૨) જમીન માલિકોએ તેમની મુળખંડની જમીન ઉપરનાં તેમનાં હક્ક હિસ્સાનાં પ્રમાણમાં વળતરની રકમ લેવાની અને ફાળાની રકમ ભરવાની રહેશે.
 (૩) સદર અંતિમખંડને અં.ખંડ નંબર ૨૧૭/૧ કે જે સ્થળે રોડ તરીકે વપરાય છે. તેના પરથી પ્રવેશ મળે છે.
 (૪) મુળખંડનું ક્ષેત્રફળ સ્થળ મુજબ લીધેલ છે.

(૧) જમીન માલીકોના હક્ક-હિસ્સા તેમની મુળખંડની જમીનમાંના હક્ક-હિસ્સાનાં પ્રમાણમાં રહેશે.
 (૨) જમીન માલિકોએ તેમની મુળખંડની જમીન ઉપરનાં તેમનાં હક્ક હિસ્સાનાં પ્રમાણમાં વળતરની રકમ લેવાની અને ફાળાની રકમ ભરવાની રહેશે.
 (૩) સદર અંતિમખંડને અં.ખંડ નંબર ૨૧૭/૧ કે જે સ્થળે રોડ તરીકે વપરાય છે. તેના પરથી પ્રવેશ મળે છે.
 (૪) મુળખંડનું ક્ષેત્રફળ સ્થળ મુજબ લીધેલ છે.

(૧) સદર અં.ખંડને અં.ખંડ નં. ૧૯૪ ની જમીન કે જે ઓ.એન.જી.સીનો હયાત રોડ છે. તેના પરથી પ્રવેશ મળે છે.
 (૨) મુળખંડનું ક્ષેત્રફળ સ્થળ મુજબ લીધેલ છે.

(૧) સદર અં.ખંડને અં.ખંડ નં. ૧૯૪ ની જમીન કે જે ઓ.એન.જી.સીનો હયાત રોડ છે. તેના પરથી પ્રવેશ મળે છે.
 (૨) મુળખંડનું ક્ષેત્રફળ સ્થળ મુજબ લીધેલ છે.

અ મ દા વા દ શ હે રી વિકા સ સ ત્તા મં ડ ળ

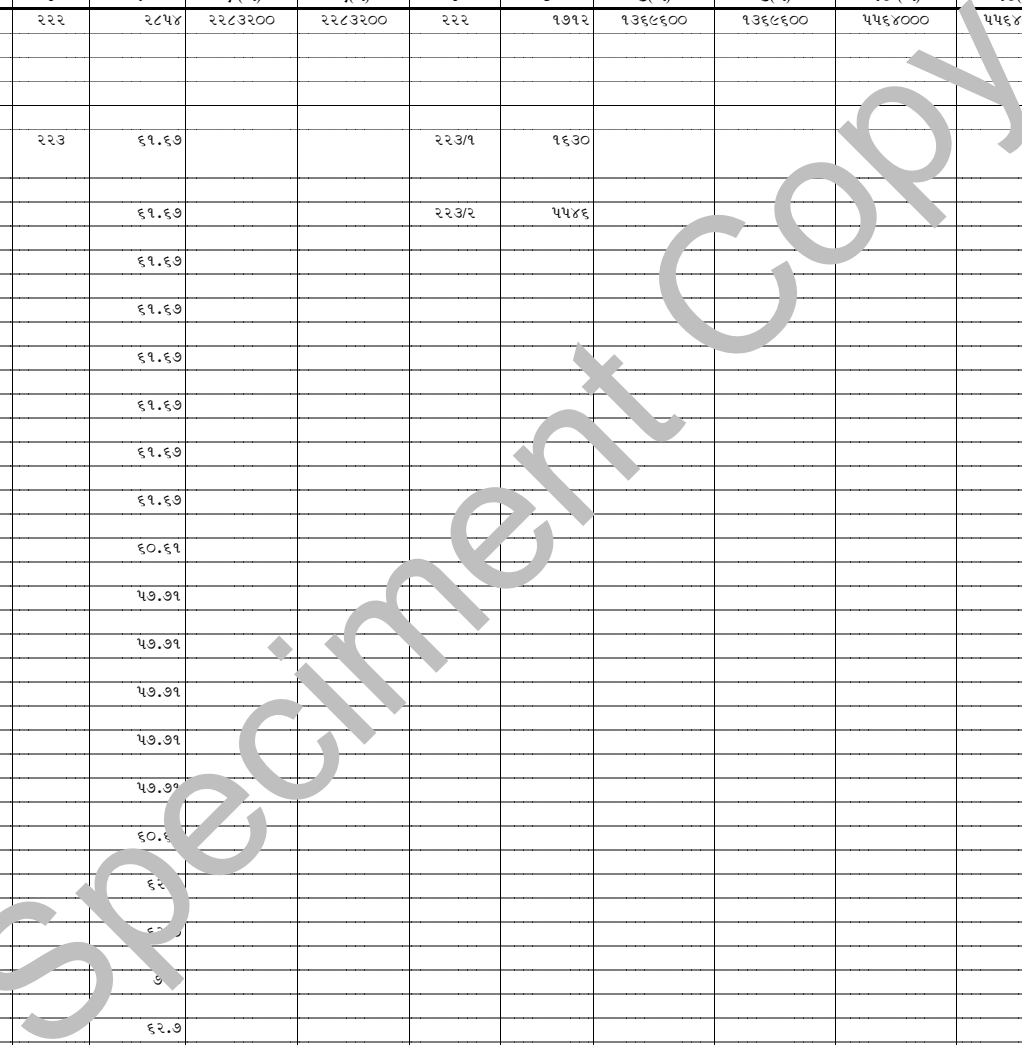
નમુનો 'અંક'
| નિયમ ૨૧ અને ૩૫ |

મુસદ્દા રૂપ નગર રચના યોજના નં.૩ (કલોલ-સઇજ-આરસોડીયા) ડ્રાફ્ટ મંજૂર ૧૮-૯-૨૦૧૨

પુન : ફાળવણી પત્રક

ગુજરાત નગર રચના અને શહેરી વિકાસ અધિનિયમ ૧૯૭૬ ની કલમ-૪૮(૧) હેઠળ સરકારશ્રીમાં મંજૂરી અર્થે સાદર

અનુ. નંબર	માલિકનું નામ	સત્તા પ્રકાર	સર્વે નંબર	સીટી સર્વે નંબર	મૂળખંડ						અંતિમખંડ						ફાળવણી (+) વળતર (-) કલમ-૮૦ અન્વયે ૯૫-૬૫	કલમ ૭૮ મુજબ કિંમતમાં વધારો ૧૦અ - ૯અ	કલમ ૭૯ મુજબ ફાળવણી કોલમ ૧૨ ના ૫૦ ટકા	ઉમેરો (+) અથવા ઘટાડો બીજી કલમોના અન્વયે લેવાનો ફાળો	ચોખ્ખી માંગણી (+) અથવા વળતર (-) કોલમ ૧૧, ૧૩, ૧૪ નો સરવાળો	નોંધ
					નંબર	ક્ષેત્રફળ ચો. મી.	કિંમત રૂપિયામાં		નંબર	ક્ષેત્રફળ ચો.મી.	કિંમત રૂપિયામાં											
							બાંધકામની કિંમત ધ્યાનમાં લીધા સિવાય	બાંધકામના સમાવેશ સાથે			બિનવિકસિત		વિકસિત									
											બાંધકામની કિંમત ધ્યાનમાં લીધા સિવાય	બાંધકામના સમાવેશ સાથે	બાંધકામની કિંમત ધ્યાનમાં લીધા સિવાય	બાંધકામના સમાવેશ સાથે								
૧	૨	૩	૩(અ)	૩(બ)	૪	૫	૬(અ)	૬(બ)	૭	૮	૯(અ)	૯(બ)	૧૦(અ)	૧૦(બ)	૧૧	૧૨	૧૩	૧૪	૧૫	૧૬		
૨૨૪	ખેતીની જમીન છે.		૨૫૨/૨૫૫/૫	૪૬૨૮	૨૨૨	૨૮૫૪	૨૨૮૩૨૦૦	૨૨૮૩૨૦૦	૨૨૨	૧૭૧૨	૧૩૬૯૬૦૦	૧૩૬૯૬૦૦	૫૫૬૪૦૦૦	૫૫૬૪૦૦૦	-૯૧૩૬૦૦	૪૧૯૪૪૦૦	૨૦૯૭૨૦૦	---	૧૧૮૩૬૦૦			
૨૨૫	નારદીપુર નગર કો.ઓ.હા.સો.વી., કલોલ		૨૫૨/૨૫૬/૫+૨ ૫૨/૨૫૭/૫	૪૬૨૯/૧	૨૨૩	૬૧.૬૭			૨૨૩/૧	૧૬૩૦												
	પ્રોપર્ટીકાર્ડ ઉપલબ્ધ નથી.			૪૬૨૯/૨		૬૧.૬૭			૨૨૩/૨	૫૫૪૬												
	નારદીપુર નગર કો.ઓ.હા.સો.વી., કલોલ			૪૬૨૯/૩		૬૧.૬૭																
	નારદીપુર નગર કો.ઓ.હા.સો.વી., કલોલ			૪૬૨૯/૪		૬૧.૬૭																
	નારદીપુર નગર કો.ઓ.હા.સો.વી., કલોલ			૪૬૨૯/૫		૬૧.૬૭																
	નારદીપુર નગર કો.ઓ.હા.સો.વી., કલોલ			૪૬૨૯/૬		૬૧.૬૭																
	નારદીપુર નગર કો.ઓ.હા.સો.વી., કલોલ			૪૬૨૯/૭		૬૧.૬૭																
	નારદીપુર નગર કો.ઓ.હા.સો.વી., કલોલ			૪૬૨૯/૮		૬૧.૬૭																
	નારદીપુર નગર કો.ઓ.હા.સો.વી., કલોલ			૪૬૨૯/૯		૬૦.૬૧																
	નારદીપુર નગર કો.ઓ.હા.સો.વી., કલોલ			૪૬૨૯/૧૦		૫૭.૭૧																
	નારદીપુર નગર કો.ઓ.હા.સો.વી., કલોલ			૪૬૨૯/૧૧		૫૭.૭૧																
	નારદીપુર નગર કો.ઓ.હા.સો.વી., કલોલ			૪૬૨૯/૧૨		૫૭.૭૧																
	નારદીપુર નગર કો.ઓ.હા.સો.વી., કલોલ			૪૬૨૯/૧૩		૫૭.૭૧																
	નારદીપુર નગર કો.ઓ.હા.સો.વી., કલોલ			૪૬૨૯/૧૪		૫૭.૭૧																
	નારદીપુર નગર કો.ઓ.હા.સો.વી., કલોલ			૪૬૨૯/૧૫		૬૦.૬૧																
	નારદીપુર નગર કો.ઓ.હા.સો.વી., કલોલ			૪૬૨૯/૧૬		૬૨.૭																
	નારદીપુર નગર કો.ઓ.હા.સો.વી., કલોલ			૪૬૨૯/૧૭		૬૨.૭																
	નારદીપુર નગર કો.ઓ.હા.સો.વી., કલોલ			૪૬૨૯/૧૮		૬૨.૭																
	નારદીપુર નગર કો.ઓ.હા.સો.વી., કલોલ			૪૬૨૯/૨૦		૬૨.૭																



અ મ દા વા દ શ હે રી વિકાસ સ ત્તા મંડ લ

નમુનો 'એફ'
[નિયમ ૨૧ અને ૩૫]

મુસદ્દા રૂપ નગર રચના યોજના નં.૩ (કલોલ-સહજ-આરસોડીયા) ડ્રાફ્ટ મંજૂર ૧૮-૯-૨૦૧૨

પુન : ફાળવણી પત્રક

ગુજરાત નગર રચના અને શહેરી વિકાસ અધિનિયમ ૧૯૭૬ ની કલમ-૪૮(૧) હેઠળ સરકારશ્રીમાં મંજૂરી અર્થે સાદર

અનુ. નંબર	માલિકનું નામ	સત્તા પ્રકાર	સર્વે નંબર	સીટી સર્વે નંબર	મૂળખંડ				અંતિમખંડ						ફાળવણી (+) વળતર (-) કલમ-૮૦ અન્યથે ૯૫-૬૫	કલમ ૭૮ મુજબ કિંમતમાં વધારો ૧૦અ - ૯અ	કલમ ૭૯ મુજબ ફાળવણી કોલમ ૧૨ ના ૫૦ ટકા	ઉમેરો (+) અથવા ઘટાડો બીજી કલમોના અન્યથે લેવાનો ફાળો	ચોખ્ખી માંગણી (+) અથવા વળતર (-) કોલમ ૧૧, ૧૩, ૧૪ નો સરવાળો	નોંધ
					નંબર	ક્ષેત્રફળ ચો. મી.	કિંમત રૂપિયામાં		નંબર	ક્ષેત્રફળ ચો.મી.	કિંમત રૂપિયામાં									
							બાંધકામની કિંમત ધ્યાનમાં લીધા સિવાય	બાંધકામના સમાવેશ સાથે			બિનવિકસિત		વિકસિત							
											બાંધકામની કિંમત ધ્યાનમાં લીધા સિવાય	બાંધકામના સમાવેશ સાથે	બાંધકામની ધ્યાનમાં લીધા સિવાય	બાંધકામના સમાવેશ સાથે						
૧	૨	૩	૩(અ)	૩(બ)	૪	૫	૬(અ)	૬(બ)	૭	૮	૮(અ)	૮(બ)	૧૦(અ)	૧૦(બ)	૧૧	૧૨	૧૩	૧૪	૧૫	૧૬
	ચંદુલાલ સોમનાથ બ્રહ્મભટ્ટ																			
	ધનશ્યામનગર કો.ઓ.હા.સો.લી. કલોલના પ્રમુખ ચંદુલાલ સોમનાથ બ્રહ્મભટ્ટ			૪૬૫૫		૭૦.૮૫														
	ધનશ્યામનગર કો.ઓ.હા.સો.લી. કલોલના પ્રમુખ ચંદુલાલ સોમનાથ બ્રહ્મભટ્ટ			૪૬૫૬		૩૦૦૯.૮														
	ચંદુલાલ સોમનાથ બ્રહ્મભટ્ટ					૩૮૬૦	૩૦૮૮૦૦૦	૩૦૮૮૦૦૦		૩૨૨૦	૨૫૭૬૦૦૦	૨૫૭૬૦૦૦	૧૮૪૦૦૦૦	૧૪૪૯૦૦૦૦	-૫૧૨૦૦૦	૧૧૯૧૪૦૦૦	૫૯૫૭૦૦૦	---	૫૪૪૫૦૦૦	
૨૨૮	ખેતીની જમીન છે.		૨૫૨/૨૮૨/૫	૪૬૫૭	૨૨૬	૨૨૬૯.૨૫	૧૮૧૫૪૦૦	૧૮૧૫૪૦૦	૨૨૬	૨૧૬૦	૧૭૨૮૦૦૦	૧૦૦૦૦૦	૧૦૮૦૦૦૦	૧૦૮૦૦૦૦	-૮૭૪૦૦	૯૦૭૨૦૦૦	૪૫૩૬૦૦૦	---	૪૪૪૮૬૦૦	
૨૨૯	સુમનપાર્ક કો.ઓ.હા.સો.લી. કલોલના પ્રમુખ સુમનલાલ સોમનાથ શાહ		૨૫૨/૨૮૨/૫	૪૬૫૮	૨૨૭	૬૮.૧૬			૨૨૭											
	સુમનપાર્ક કો.ઓ.હા.સો.લી. કલોલના પ્રમુખ સુમનલાલ સોમનાથ શાહ			૪૬૫૯		૬૮.૧૬														
	સુમનપાર્ક કો.ઓ.હા.સો.લી. કલોલના પ્રમુખ સુમનલાલ સોમનાથ શાહ			૪૬૬૦		૬૮.૧૬														
	સુમનપાર્ક કો.ઓ.હા.સો.લી. કલોલના પ્રમુખ સુમનલાલ સોમનાથ શાહ			૪૬૬૧		૬૮.૧૬														
	સુમનપાર્ક કો.ઓ.હા.સો.લી. કલોલના પ્રમુખ સુમનલાલ સોમનાથ શાહ			૪૬૬૨		૬૮.૧૬														
	સુમનપાર્ક કો.ઓ.હા.સો.લી. કલોલના પ્રમુખ સુમનલાલ સોમનાથ શાહ			૪૬૬૩		૬૮.૧૬														
	સુમનપાર્ક કો.ઓ.હા.સો.લી. કલોલના પ્રમુખ સુમનલાલ સોમનાથ શાહ			૪૬૬૪		૬૮.૧૬														
	સુમનપાર્ક કો.ઓ.હા.સો.લી. કલોલના પ્રમુખ સુમનલાલ સોમનાથ શાહ			૪૬૬૫		૬૮.૧૬														
	સુમનપાર્ક કો.ઓ.હા.સો.લી. કલોલના પ્રમુખ સુમનલાલ સોમનાથ શાહ			૪૬૬૬		૬૮.૧૬														

Specimen Copy

અ મ દા વા દ શ હે રી વિકા સ સ ત્તા મં ડ ળ

નમુનો 'અંક'
| નિયમ ૨૧ અને ૩૫ |

મુસદ્દા રૂપ નગર રચના યોજના નં.૩ (કલોલ-સહજ-આરસોડીયા) ડ્રાફ્ટ મંજૂર ૧૮-૯-૨૦૧૨

પુન : ફાળવણી પત્રક

ગુજરાત નગર રચના અને શહેરી વિકાસ અધિનિયમ ૧૯૭૬ ની કલમ-૪૮(૧) હેઠળ સરકારશ્રીમાં મંજૂરી અર્થે સાદર

અનુ. નંબર	માલિકનું નામ	સત્તા પ્રકાર	સર્વે નંબર	સીટી સર્વે નંબર	મૂળખંડ				અંતિમખંડ						ફાળવણી (+) વળતર (-) કલમ-૮૦ અન્વયે ૯૫-૬૫ ૧૦અ - ૯અ	કલમ ૭૮ મુજબ કિંમતમાં વધારો ૧૦અ - ૯અ	કલમ ૭૯ મુજબ ફાળવણી કોલમ ૧૨ ના ૫૦ ટકા	ઉમેરો (+) અથવા ઘટાડો બીજી કલમોના અન્વયે લેવાનો ફાળો	ચોખ્ખી માંગણી (+) અથવા વળતર (-) કોલમ ૧૧, ૧૩, ૧૪ નો સરવાળો	નોંધ
					નંબર	ક્ષેત્રફળ ચો. મી.	કિંમત રૂપિયામાં		નંબર	ક્ષેત્રફળ ચો.મી.	કિંમત રૂપિયામાં									
							બાંધકામની કિંમત ધ્યાનમાં લીધા સિવાય	બાંધકામના સમાવેશ સાથે			બિનવિકસિત		વિકસિત							
											બાંધકામની કિંમત ધ્યાનમાં લીધા સિવાય	બાંધકામના સમાવેશ સાથે	બાંધકામની કિંમત ધ્યાનમાં લીધા સિવાય	બાંધકામના સમાવેશ સાથે						
૧	૨	૩	૩ (અ)	૩ (બ)	૪	૫	૬ (અ)	૬ (બ)	૭	૮	૮ (અ)	૮ (બ)	૧૦ (અ)	૧૦ (બ)	૧૧	૧૨	૧૩	૧૪	૧૫	૧૬
	સુમનપાર્ક કો.ઓ.હા.સો.લી. કલોલના પ્રમુખ સુમનલાલ સોમનાથ શાહ			૪૬૮૨		૬૮.૧૬														
	સુમનપાર્ક કો.ઓ.હા.સો.લી. કલોલના પ્રમુખ સુમનલાલ સોમનાથ શાહ			૪૬૮૩		૬૮.૧૬														
	સુમનપાર્ક કો.ઓ.હા.સો.લી. કલોલના પ્રમુખ સુમનલાલ સોમનાથ શાહ			૪૬૮૪		૬૮.૧૬														
	સુમનપાર્ક કો.ઓ.હા.સો.લી. કલોલના પ્રમુખ સુમનલાલ સોમનાથ શાહ			૪૬૮૫		૬૮.૧૬														
	સુમનપાર્ક કો.ઓ.હા.સો.લી. કલોલના પ્રમુખ સુમનલાલ સોમનાથ શાહ			૪૬૮૬		૬૮.૧૬														
	સુમનપાર્ક કો.ઓ.હા.સો.લી. કલોલના પ્રમુખ સુમનલાલ સોમનાથ શાહ			૪૬૮૭		૩૦૪૮.૭														
						૫૦૨૫.૩૪	૪૦૨૦૨૭૨	૪૦૨૦૨૭૨			૪૦૨૦૦૦	૪૦૨૦૦૦૦	૨૫૧૨૫૦૦૦	૨૫૧૨૫૦૦૦	-૨૭૨	૨૧૧૦૫૦૦૦	૧૦૫૫૨૫૦૦	---	૧૦૫૫૨૨૨૮	
															(૧) મુળખંડનું ક્ષેત્રફળ સ્થળ મુજબ લીધેલ છે.					
૨૩૦	ખેતીની જમીન છે.		૨૫૨/૨૬૫/P	૪૬૮૮	૨૨૮	૨૮૬	૨૨૮૮૦૦	૨૨૮૮૦૦	૨	૧૭૨	૧૩૭૨૮૦	૧૩૭૨૮૦	૫૫૭૭૦૦	૫૫૭૭૦૦	-૯૧૫૨૦	૪૨૦૪૨૦	૨૧૦૨૧૦	---	૧૧૮૬૯૦	
															(૧) સદર અં.ખંડને અં.ખંડ નં. ૧૯૪ ની જમીન કે જે ઓ.એન.જી.સીનો હયાત રોડ છે. તેના પરથી પ્રવેશ મળે છે.					
															(૨) મુળખંડનું ક્ષેત્રફળ સ્થળ મુજબ લીધેલ છે.					
૨૩૧	ખેતીની જમીન છે.		૨૫૨/૨૬૫/P	૪૬૮૯	૨૨૯	૧૬૬૫	૧૩૩૨૦૦૦	૧૩૩૨૦૦૦	૨૨૯	૧૦૦૦	૮૦૦૦૦૦	૮૦૦૦૦૦	૩૨૫૦૦૦૦	૩૨૫૦૦૦૦	-૫૩૨૦૦૦	૨૪૫૦૦૦૦	૧૨૨૫૦૦૦	---	૬૯૩૦૦૦	
															(૧) સદર અં.ખંડને અં.ખંડ નં. ૧૯૪ ની જમીન કે જે ઓ.એન.જી.સીનો હયાત રોડ છે. તેના પરથી પ્રવેશ મળે છે.					
															(૨) મુળખંડનું ક્ષેત્રફળ સ્થળ મુજબ લીધેલ છે.					
૨૩૨	ખેતીની જમીન છે.		૨૫૨/૩૮૧	૪૬૯૦	૨૩૦	૨૭૧	૨૧૮૮૦૦	૨૧૮૮૦૦	૨૩૦	૧૬૪૦	૧૩૧૨૦૦૦	૧૩૧૨૦૦૦	૫૩૩૦૦૦૦	૫૩૩૦૦૦૦	-૮૭૬૦૦૦	૪૦૧૮૦૦૦	૨૦૦૮૦૦૦	---	૧૧૩૩૦૦૦	
૨૩૩	ખેતીની જમીન છે.		૨૫૨/૨૬૭, ૨૫૨/૨૭૯, ૨૫૨/૨૮૦	૪૬૯૧	૨૩૧	૩૫૧			૨૩૧											
	ખેતીની જમીન છે.			૪૬૯૨		૩૬૦૨														
	ખેતીની જમીન છે.			૪૬૯૩		૩૨૧૧														
						૧૦૪૬૪	૮૩૭૧૨૦૦	૮૩૭૧૨૦૦		૧૦૦૦૬	૮૦૦૪૮૦૦	૮૦૦૪૮૦૦	૫૦૦૩૦૦૦૦	૫૦૦૩૦૦૦૦	-૩૬૬૪૦૦	૪૨૦૨૫૨૦૦	૨૧૦૧૨૬૦૦	---	૨૦૬૪૬૨૦૦	

અ મ દા વા દ શ હે રી વિકા સ સ ત્તા મં ડ ળ

નમુનો 'અંક'
[નિયમ ૨૧ અને ૩૫]

મુસદ્દા રૂપ નગર રચના યોજના નં.૩ (કલોલ-સહજ-આરસોડીયા) ડ્રાફ્ટ મંજૂર ૧૮-૯-૨૦૧૨

પુન : ફાળવણી પત્રક

ગુજરાત નગર રચના અને શહેરી વિકાસ અધિનિયમ ૧૯૭૬ ની કલમ-૪૮(૧) હેઠળ સરકારશ્રીમાં મંજૂરી અર્થે સાદર

અનુ. નંબર	માલિકનું નામ	સત્તા પ્રકાર	સર્વે નંબર	સીટી સર્વે નંબર	મૂળખંડ				અંતિમખંડ						ફાળવણી (+) વળતર (-) કલમ-૮૦ અન્યથે ૯૫-૬૫	કલમ ૭૮ મુજબ કિંમતમાં વધારો ૧૦અ - ૯અ	કલમ ૭૯ મુજબ ફાળવણી કોલમ ૧૨ ના ૫૦ ટકા	ઉમેરો (+) અથવા ઘટાડો બીજી કલમોના અન્વયે લેવાનો ફાળો	ચોખ્ખી માંગણી (+) અથવા વળતર (-) કોલમ ૧૧, ૧૩, ૧૪ નો સરવાળો	નોંધ
					નંબર	ક્ષેત્રફળ ચો. મી.	કિંમત રૂપિયામાં		નંબર	ક્ષેત્રફળ ચો.મી.	કિંમત રૂપિયામાં									
							બાંધકામની કિંમત ધ્યાનમાં લીધા સિવાય	બાંધકામના સમાવેશ સાથે			બિનવિકસિત		વિકસિત							
											બાંધકામની કિંમત ધ્યાનમાં લીધા સિવાય	બાંધકામના સમાવેશ સાથે	બાંધકામની કિંમત ધ્યાનમાં લીધા સિવાય	બાંધકામના સમાવેશ સાથે						
૧	૨	૩	૩(અ)	૩(બ)	૪	૫	૬(અ)	૬(બ)	૭	૮	૮(અ)	૮(બ)	૧૦(અ)	૧૦(બ)	૧૧	૧૨	૧૩	૧૪	૧૫	૧૬
૨૩૪	ખેતીની જમીન છે.		૨૫૨/૨૬૬/૫	૪૬૯૪	૨૩૨	૩૫૭	૨૮૫૬૦૦	૨૮૫૬૦૦	૨૩૨	૩૧૨	૨૪૯૬૦૦	૨૪૯૬૦૦	૧૪૦૪૦૦૦	૧૪૦૪૦૦૦	-૩૬૦૦૦	૧૧૫૪૪૦૦	૫૭૭૨૦૦	---	૫૪૧૨૦૦	
															(૧) સદર અં.ખંડને અં.ખંડ નં.૧૯૪ ની જમીન કે જે ઓ.એન.જી.સીનો હયાત રોડ છે. તેના પરથી પ્રવેશ મળે છે. (૨) મુળખંડનું ક્ષેત્રફળ સ્થળ મુજબ લીધેલ છે.					
૨૩૫	ખેતીની જમીન છે.		૨૫૨/૨૬૯/૫	૪૬૯૫	૨૩૩	૨૮૫૪	૨૨૮૩૨૦૦	૨૨૮૩૨૦૦	૨૩૩	૧૭૧૨	૧૩૬૯૬૦૦	૧૩૬૯૬૦૦	૫૫૬૪૦૦૦	૫૫૬૪૦૦૦	-૯૧૩૬૦૦	૪૧૯૪૪૦૦	૨૦૯૭૨૦૦	---	૧૧૮૩૬૦૦	
															(૧) સદર અં.ખંડને અં.ખંડ નં.૧૯૪ ની જમીન કે જે ઓ.એન.જી.સીનો હયાત રોડ છે. તેના પરથી પ્રવેશ મળે છે. (૨) મુળખંડનું ક્ષેત્રફળ સ્થળ મુજબ લીધેલ છે.					
૨૩૬	વરદાચીની કો.ઓ.હા.સો.લી. કલોલના પ્રમુખ માવજીભાઈ નારણભાઈ ઝાલા		૨૫૨/૨૬૮	૪૬૯૬	૨૩૪	૪૦૪૩	૩૨૩૪૪૦૦	૩૨૩૪૪૦૦	૨૩૪	૩૮૭૭	૩૧૦૧૬૦૦	૩૧૦૧૬૦૦	૧૯૩૮૫૦૦૦	૧૯૩૮૫૦૦૦	-૧૩૨૮૦૦	૧૬૨૮૩૪૦૦	૮૧૪૧૭૦૦	---	૮૦૦૮૯૦૦	
૨૩૭	ખેતીની જમીન છે.		૨૫૨/૨૭૨	૪૬૯૭	૨૩૫				૨૩૫/૧ ૨૩૫/૨	૨૦૫૧ ૩૬૨										
															-૧૯૦૩૨૦૦	૨૧૧૧૫૯૦૦	૧૦૫૭૯૫૦	---	૮૬૫૪૭૫૦	
૨૩૮	ખેતીની જમીન છે.		૨૫૨/૨૭૧	૪૬૯૮	૨૩૬	૨૨૫૯	૧૮૦૭૨૦૦	૧૮૦૭૨૦૦	૨૩૬	૨૨૫૦	૧૭૫૨૦૦૦	૧૭૫૨૦૦૦	૧૦૯૫૦૦૦૦	૧૦૯૫૦૦૦૦	-૫૫૨૦૦	૯૧૯૮૦૦૦	૪૫૯૯૦૦૦	---	૪૫૪૩૮૦૦	
૨૩૯	ખેતીની જમીન છે.		૨૫૨/૨૭૦	૪૬૯૯	૨૩૭	૧૯૪૭૬	૧૫૫૮૦૮૦૦	૧૫૫૮૦૮૦૦	૨૩૭	૨૨૫૦	૧૫૫૮૦૮૦૦	૧૫૫૮૦૮૦૦	૯૭૩૮૦૦૦૦	૯૭૩૮૦૦૦૦	૦	૮૧૭૯૯૨૦૦	૪૦૮૯૯૬૦૦	---	૪૦૮૯૯૬૦૦	
૨૪૦	ગંધર્વ રમણલાલ સોમાચંદ	પ્ર.સ.પ્ર.	૨૫૨/૩૧૭	૪૭૦૦	૨૪૧	૧૪૫૦૮	૧૧૬૦૬૪૦૦	૧૧૬૦૬૪૦૦	૨૪૧	૮૭૦૫	૬૯૬૩૮૪૦	૬૯૬૩૮૪૦	૨૮૨૯૦૬૦૦	૨૮૨૯૦૬૦૦	-૪૬૪૨૫૬૦	૨૧૩૨૬૭૬૦	૧૦૬૬૩૩૮૦	---	૬૦૨૦૮૨૦	
															(૧) પ્રવર્તમાન નિયમોનુસાર મુળખંડની જમીન ઉપરનાં ગુજરાત સરકાર વતી કલે ટરશ્રી, અમદાવાદનાં વળતર મેળવવાનાં હક્કો તેમજ સદર જમીન બિનખેતીનો ઉપયોગ કરાવવા માટે સરકારશ્રીને ચુકવવાની થતી રકમ મેળવવાનાં હક્ક અંતિમખંડની આ જમીન પર ચાલુ રાખેલ છે.					
૨૪૧	ખેતીની જમીન છે.		૨૫૨/૨૭૧/૫	૪૭૦૧	૨૩૮	૫૯૫	૪૭૬૦૦	૭૬૦૦૦	૨૩૮	૪૭૪	૩૭૯૨૦૦	૩૭૯૨૦૦	૨૧૩૩૦૦૦	૨૧૩૩૦૦૦	-૯૬૮૦૦	૧૭૫૩૮૦૦	૮૭૬૯૦૦	---	૭૮૦૧૦૦	
															(૨) મુળખંડનું ક્ષેત્રફળ સ્થળ મુજબ લીધેલ છે.					
૨૪૨	ખેતીની જમીન છે.		૨૫૨/૩૧૬	૪૭૦૨	૨૩૯	૫૭૯	૪૫૬૬૦	૪૫૬૬૪૦૦	૨૩૯	૩૪૨૫	૨૭૪૦૦૦૦	૨૭૪૦૦૦૦	૧૧૧૩૧૨૫૦	૧૧૧૩૧૨૫૦	-૧૮૨૬૪૦૦	૮૩૯૧૨૫૦	૪૧૯૫૬૨૫	---	૨૩૬૯૨૨૫	
૨૪૩	ખેતીની જમીન છે.		૨૫૨/૩૧૫	૪૭૦૩	૨૪૦	૨૨૫૦	૪૫૬૬૪૦૦	૪૫૬૬૪૦૦	૨૪૦	૨૨૫૦	૪૫૬૬૪૦૦	૪૫૬૬૪૦૦	૪૫૬૬૪૦૦	૪૫૬૬૪૦૦	૦	૪૫૬૬૪૦૦	૪૫૬૬૪૦૦	---	૪૫૬૬૪૦૦	
	ખેતીની જમીન છે.		૨૫૨/૩૧૫	૪૭૦૪	૨૪૧	૨૨૫૦	૪૫૬૬૪૦૦	૪૫૬૬૪૦૦	૨૪૧	૨૨૫૦	૪૫૬૬૪૦૦	૪૫૬૬૪૦૦	૪૫૬૬૪૦૦	૪૫૬૬૪૦૦	-૧૪૭૭૬૦૦	૬૭૮૮૯૫૦	૩૩૮૪૪૭૫	---	૧૯૧૬૮૭૫	
૨૪૪	ખેતીની જમીન છે.		૨૫૨/૩૧૪/૫	૪૭૦૫	૨૪૧	૩૨૯૬	૨૬૩૬૮૦૦	૨૬૩૬૮૦૦	૨૪૧	૧૯૭૮	૧૫૮૨૪૦૦	૧૫૮૨૪૦૦	૬૪૨૮૫૦૦	૬૪૨૮૫૦૦	-૧૦૫૪૪૦૦	૪૮૪૬૧૦૦	૨૪૨૩૦૫૦	---	૧૩૬૮૬૫૦	
															(૨) મુળખંડનું ક્ષેત્રફળ સ્થળ મુજબ લીધેલ છે.					

અ મ દા વા દ શ હે રી વિકાસ સ ત્તા મં ડ ળ

નમુનો 'અંક'
| નિયમ ૨૧ અને ૩૫ |

મુસદ્દા રૂપ નગર રચના યોજના નં.૩ (કલોલ-સહજ-આરસોડીયા) ડ્રાફ્ટ મંજૂર ૧૮-૯-૨૦૧૨

પુન : ફાળવણી પત્રક

ગુજરાત નગર રચના અને શહેરી વિકાસ અધિનિયમ ૧૯૭૬ ની કલમ-૪૮(૧) હેઠળ સરકારશ્રીમાં મંજૂરી અર્થે સાદર

અનુ. નંબર	માલિકનું નામ	સત્તા પ્રકાર	સર્વે નંબર	સીટી સર્વે નંબર	મૂળખંડ				અંતિમખંડ										ફાળવણી (+) વળતર (-) કલમ-૮૦ અન્યથે ૯૫-૬૫	કલમ ૭૮ મુજબ કિંમતમાં વધારો ૧૦અ - ૯અ	કલમ ૭૯ મુજબ ફાળવણી કોલમ ૧૨ ના ૫૦ ટકા	ઉમેરો (+) અથવા ઘટાડો બીજી કલમોના અન્વયે લેવાનો ફાળો	ચોખ્ખી માંગણી (+) અથવા વળતર (-) કોલમ ૧૧, ૧૩, ૧૪ નો સરવાળો	નોંધ	
					નંબર	ક્ષેત્રફળ ચો. મી.	કિંમત રૂપિયામાં		નંબર	ક્ષેત્રફળ ચો.મી.	કિંમત રૂપિયામાં				ફાળવણી (+) વળતર (-) કલમ-૮૦ અન્યથે ૯૫-૬૫	કલમ ૭૮ મુજબ કિંમતમાં વધારો ૧૦અ - ૯અ	કલમ ૭૯ મુજબ ફાળવણી કોલમ ૧૨ ના ૫૦ ટકા	ઉમેરો (+) અથવા ઘટાડો બીજી કલમોના અન્વયે લેવાનો ફાળો							ચોખ્ખી માંગણી (+) અથવા વળતર (-) કોલમ ૧૧, ૧૩, ૧૪ નો સરવાળો
							બાંધકામની કિંમત ધ્યાનમાં લીધા સિવાય	બાંધકામના સમાવેશ સાથે			બિનવિકસિત		વિકસિત												
											બાંધકામની કિંમત ધ્યાનમાં લીધા સિવાય	બાંધકામના સમાવેશ સાથે	બાંધકામની કિંમત ધ્યાનમાં લીધા સિવાય	બાંધકામના સમાવેશ સાથે											
૧	૨	૩	૩(અ)	૩(બ)	૪	૫	૬(અ)	૬(બ)	૭	૮	૮(અ)	૮(બ)	૧૦(અ)	૧૦(બ)	૧૧	૧૨	૧૩	૧૪	૧૫	૧૬					
૨૪૬	ખેતીની જમીન છે.		૨૫૨/૩૧૪/૫	૪૭૦૬	૨૪૨	૫૫૮૯	૪૪૭૧૨૦૦	૪૪૭૧૨૦૦	૨૪૨	૫૩૪૮	૪૨૭૮૪૦૦	૪૨૭૮૪૦૦	૨૬૭૪૦૦૦૦	૨૬૭૪૦૦૦૦	-૧૯૨૮૦૦	૨૨૪૬૧૬૦૦	૧૧૨૩૦૮૦૦	---	૧૧૦૩૮૦૦૦						
															(૨) મુળખંડનું ક્ષેત્રફળ સ્થળ મુજબ લીધેલ છે.										
૨૪૬	ખેતીની જમીન છે.		૨૫૨/૩૧૩/૫	૪૭૦૭/અ	૨૪૩	૨૬૦૧	૨૦૮૦૮૦૦	૨૦૮૦૮૦૦	૨૪૩	૨૫૧૯	૨૦૧૫૨૦૦	૨૦૧૫૨૦૦	૨૫૯૫૦૦	૧૨૫૧૦૦૦	-૬૫૬૦૦	૧૦૫૭૯૮૦૦	૫૨૮૯૯૦૦	---	૫૨૨૪૩૦૦						
															(૨) મુળખંડનું ક્ષેત્રફળ સ્થળ મુજબ લીધેલ છે.										
૨૪૭	ખેતીની જમીન છે.		૨૫૨/૩૧૩/૫	૪૭૦૭/બ	૨૪૪	૨૬૩૧	૨૧૦૪૮૦૦	૨૧૦૪૮૦૦	૨૪૪	૧૫૭૮	૧૨૬૨૪૦૦	૧૨૬૨૪૦૦	૧૨૮૫૦૦	૫૧૨૮૫૦૦	-૮૪૨૪૦૦	૩૮૬૬૧૦૦	૧૯૩૩૦૫૦	---	૧૦૯૦૬૫૦						
															(૨) મુળખંડનું ક્ષેત્રફળ સ્થળ મુજબ લીધેલ છે.										
૨૪૮	ખેતીની જમીન છે.		૨૫૨/૩૧૨	૪૭૦૮	૨૪૫	૫૯૪૬	૪૭૫૬૮૦૦	૪૭૫૬૮૦૦	૨૪૫	૩૫૬૮	૨૮૫૪૪	૨૮૫૪૪	૧૧૫૯૬૦૦૦	૧૧૫૯૬૦૦૦	-૧૯૦૨૪૦૦	૮૭૪૧૬૦૦	૪૩૭૦૮૦૦	---	૨૪૬૮૪૦૦						
૨૪૯	ખેતીની જમીન છે.		૨૫૨/૩૧૧	૪૭૦૯	૨૪૬	૪૯૯૪	૩૯૯૫૨૦૦	૩૯૯૫૨૦૦	૨૪૬	૨૯૯૬	૨૩૯૬૮૦૦	૨૩૯૬૮૦૦	૯૭૩૭૦૦૦	૯૭૩૭૦૦૦	-૧૫૯૮૪૦૦	૭૩૪૦૨૦૦	૩૬૭૦૧૦૦	---	૨૦૭૧૭૦૦						
૨૫૦	ખેતીની જમીન છે.		૨૫૨/૩૦૮	૪૭૧૦	૨૪૭	૧૭૮૪	૧૪૨૭૨૦૦	૧૪૨૭૨૦૦	૨૪૭	૧૦૭૦	૮૫૬૦૦૦	૮૫૬૦૦૦	૩૪૭૭૫૦૦	૩૪૭૭૫૦૦	-૫૭૧૨૦૦	૨૬૨૧૫૦૦	૧૩૧૦૭૫૦	---	૭૩૯૫૫૦						
૨૫૧	ખેતીની જમીન છે.		૨૫૨/૩૦૫	૪૭૧૧	૨૪૮	૮૯૧૯			૨																
	ખેતીની જમીન છે.		૨૫૨/૩૦૭	૪૭૧૨		૧૬૬૫																			
	ખેતીની જમીન છે.		૨૫૨/૩૦૬	૪૭૧૩		૧૯૭૪૦																			
	ખેતીની જમીન છે.		૨૫૨/૩૦૩	૪૭૨૨		૧૦૭૦																			
	ખેતીની જમીન છે.		૨૫૨/૩૦૨	૪૭૨૩		૯૫૧																			
	ખેતીની જમીન છે.		૨૫૨/૩૦૧	૪૭૨૪		૭૧૩																			
	ખેતીની જમીન છે.		૨૫૨/૩૦૦	૪૭૨૫		૧૫૧																			
	ખેતીની જમીન છે.		૨૫૨/૨૯૯	૪૭૨૬		૧૮૯																			
	ખેતીની જમીન છે.			૪૭૨૭		૭૦																			
							૨૯૨૦૦૮૦૦	૨૯૨૦૦૮૦૦		૩૬૩૬૬	૨૯૦૯૨૮૦૦	૨૯૦૯૨૮૦૦	૧૮૧૮૩૦૦૦	૧૮૧૮૩૦૦૦	-૧૦૮૦૦	૧૫૨૭૩૭૨૦૦	૭૬૩૬૮૬૦૦	---	૭૬૨૬૦૬૦૦						
૨૫૨	ખેતીની જમીન છે.		૨૫૨/૩૧૦	૪૭૧૪	૨૪૯	૫૨૧	૪૧૮૫૬૦૦	૪૧૮૫૬૦૦	૨૪૯	૩૩૯૧	૨૭૧૨૮૦૦	૨૭૧૨૮૦૦	૧૩૫૬૪૦૦૦	૧૩૫૬૪૦૦૦	-૧૪૭૨૮૦૦	૧૦૮૫૧૨૦૦	૫૪૨૫૬૦૦	---	૩૯૫૨૮૦૦						
૨૫૩	ખેતીની જમીન છે.		૨૫૨/૨૭૪	૪૭૧૫		૩૪૪૯	૨૭૫૯૨૦૦	૨૭૫૯૨૦૦	૨૫૦	૩૪૦૮	૨૭૨૬૪૦૦	૨૭૨૬૪૦૦	૧૭૦૪૦૦૦	૧૭૦૪૦૦૦	-૩૨૮૦૦	૧૪૩૧૩૬૦૦	૭૧૫૬૮૦૦	---	૭૧૨૪૦૦						
૨૫૪	ખેતીની જમીન છે.		૨૫૨/૨૭૫	૪૭૧૬	૨૫૧	૩૦૯૨	૨૪૭૩૬૦૦	૨૪૭૩૬૦૦	૨૫૧	૩૦૯૨	૨૪૭૩૬૦૦	૨૪૭૩૬૦૦	૧૫૪૬૦૦૦	૧૫૪૬૦૦૦	૦	૧૨૯૮૬૪૦૦	૬૪૯૩૨૦૦	---	૬૪૯૩૨૦૦						

અ મ દા વા દ શ હે રી વિકાસ સ ત્તા મંડળ

નમુનો 'એફ'
[નિયમ ૨૧ અને ૩૫]

મુસદ્દા રૂપ નગર રચના યોજના નં.૩ (કલોલ-સહજ-આરસોડીયા) ડ્રાફ્ટ મંજૂર ૧૮-૯-૨૦૧૨

પુન : ફાળવણી પત્રક

ગુજરાત નગર રચના અને શહેરી વિકાસ અધિનિયમ ૧૯૭૬ ની કલમ-૪૮(૧) હેઠળ સરકારશ્રીમાં મંજૂરી અર્થે સાદર

અનુ. નંબર	માલિકનું નામ	સત્તા પ્રકાર	સર્વે નંબર	સીટી સર્વે નંબર	મુળખંડ				અંતિમખંડ						ફાળવણી (+) વળતર (-) કલમ-૮૦ અન્વયે ૯બ-૬બ ૧૦અ - ૯અ	કલમ ૭૮ મુજબ કિંમતમાં વધારો ૧૦અ - ૯અ	કલમ ૭૯ મુજબ ફાળવણી કોલમ ૧૨ ના ૫૦ ટકા	ઉમેરો (+) અથવા ઘટાડો બીજી કલમોના અન્વયે લેવાનો ફાળો	ચોખ્ખી માંગણી (+) અથવા વળતર (-) કોલમ ૧૧, ૧૩, ૧૪ નો સરવાળો	નોંધ	
					નંબર	ક્ષેત્રફળ ચો. મી.	કિંમત રૂપિયામાં		નંબર	ક્ષેત્રફળ ચો.મી.	કિંમત રૂપિયામાં										
							બાંધકામની કિંમત ધ્યાનમાં લીધા સિવાય	બાંધકામના સમાવેશ સાથે			બિનવિકસિત		વિકસિત								
											બાંધકામની કિંમત ધ્યાનમાં લીધા સિવાય	બાંધકામના સમાવેશ સાથે	બાંધકામની કિંમત ધ્યાનમાં લીધા સિવાય	બાંધકામના સમાવેશ સાથે							
૧	૨	૩	૩(અ)	૩(બ)	૪	૫	૬(અ)	૬(બ)	૭	૮	૮(અ)	૮(બ)	૧૦(અ)	૧૦(બ)	૧૧	૧૨	૧૩	૧૪	૧૫	૧૬	
	ખેતીની જમીન છે.			૪૭૪૩		૨૩૭૮															
	ખેતીની જમીન છે.			૪૭૪૪		૩૭૪૯															
						૮૫૦૫	૬૮૦૪૦૦૦	૬૮૦૪૦૦૦		૮૩૧૫	૬૬૫૨૦૦૦	૬૬૫૨૦૦૦	૧૫૭૫૦૦	૪૧૫૦૦૦	-૧૫૨૦૦૦	૩૪૯૨૩૦૦૦	૧૭૪૬૧૫૦૦	---	૧૭૩૦૯૫૦૦		
૨૭૦	ગીરધરભાઈ છગનભાઈ શાહના ગુજરાથી હીરાબેન વિદ્યાબેન નિર્મળાબેન તારાબેન અનસુયાબેન ગીરધરભાઈ ૧/૩ ભાગ લક્ષ્મીભાઈ છગનભાઈ શાહ ૧/૩ ભાગ હીરાલાલ ગીરધરભાઈ		૨૫૨/૨૪૭/૫	૪૭૪૬	૨૬૮	૬૫૮૩.૫	૫૨૬૬૬૮૦૦	૫૨૬૬૬૮૦૦	૨૬૮	૪૬૨૩	૩૬૯૮૪૦૦	૩૬૯૮૪૦૦	૧૦૮૦૦૦	૨૦૮૦૩૫૦૦	-૧૫૬૮૪૦૦	૧૭૧૦૫૧૦૦	૮૫૫૨૫૫૦	---	૬૯૮૪૧૫૦		
															(૧) જમીન માલિકોનાં હક્ક-હિસ્સા તેમની મુળખંડની જમીનમાંનાં હક્ક-હિસ્સાનાં પ્રમાણમાં રહેશે. (૨) જમીન માલિકોએ તેમની મુળખંડની જમીન ઉપરનાં તેમનાં હક્ક-હિસ્સાનાં પ્રમાણમાં વળતરની રકમ લેવાની અને ફાળાની રકમ ભરવાની રહેશે. (૩) મુળખંડનું ક્ષેત્રફળ સ્થળ મુજબ લીધેલ છે.						
૨૭૧	ખેતીની જમીન છે.		૨૫૨/૨૪૩	૪૭૪૭	૨૬૯	૩૫૬૭	૨૮૫૩૬૦૦	૨૮૫૩૬૦૦	૨૬૯	૨૭૫૭	૨૨૦૫૬૦૦	૨૨૦૫૬૦૦	૧૨૪૦૬૫૦૦	૧૨૪૦૬૫૦૦	-૬૪૮૦૦૦	૧૦૨૦૦૮૦૦	૫૧૦૦૪૫૦	---	૪૪૫૨૪૫૦		
૨૭૨	ખેતીની જમીન છે.		૨૫૨/૨૪૪/૫	૪૭૪૮	૨૭૦	૩૫૭	૨૮૫૬૦૦	૨૮૫૬૦૦	૨૭૦	૩૫૭	૨૮૫૬૦૦	૨૮૫૬૦૦	૧૭૮૫૦૦૦	૧૭૮૫૦૦૦	૦	૧૪૯૯૪૦૦	૭૪૯૭૦૦	---	૭૪૯૭૦૦		
															(૧) મુળખંડનું ક્ષેત્રફળ સ્થળ મુજબ લીધેલ છે.						
૨૭૩	ગજજીર ડાહ્યાભાઈ તથા જસુભાઈ સોમનાથ		૨૫૨/૨૪૨/૫	૪૭૪૯	૨૭૧	૨૭૦	૨૧૬૦૦૦	૨૧૬૦૦૦	૨૭૧	૨૭૦	૨૧૬૦૦૦	૨૧૬૦૦૦	૧૩૫૦૦૦૦	૧૩૫૦૦૦૦	૦	૧૧૩૪૦૦૦	૫૬૭૦૦૦	---	૫૬૭૦૦૦		
															(૧) મુળખંડનું ક્ષેત્રફળ સ્થળ મુજબ લીધેલ છે.						
૨૭૪	પટેલ કેશવલાલ નાનચંદ્રદાસ		૨૫૨/૨૪૨/૫	૪૭૫૦	૨૭૨	૪૦૭.૫	૩૨૬૦૦૦	૩૨૬૦૦૦	૨૭૨	૪૦૭	૩૨૫૬૦૦	૩૨૫૬૦૦	૨૦૩૫૦૦૦	૨૦૩૫૦૦૦	-૪૦૦	૧૭૦૯૪૦૦	૮૫૪૭૦૦	---	૮૫૪૩૦૦		
															(૧) મુળખંડનું ક્ષેત્રફળ સ્થળ મુજબ લીધેલ છે.						
૨૭૫	પટેલ ઉશ્વરલાલ બેચરદાસ જગદીશચંદ્ર ગોંધલદાસ		૨૫૨/૨૪૨/૫	૪૭૫૧	૨૭૩	૫૬૨	૫૫૭૨૯૬	૫૫૭૨૯૬	૨૭૩	૬૯૬	૫૫૬૮૦૦	૫૫૬૮૦૦	૩૪૮૦૦૦૦	૩૪૮૦૦૦૦	-૪૯૬	૨૮૨૩૨૦૦	૧૪૬૧૬૦૦	---	૧૪૬૧૧૦૪		
															(૧) જમીન માલિકોનાં હક્ક-હિસ્સા તેમની મુળખંડની જમીનમાંનાં હક્ક-હિસ્સાનાં પ્રમાણમાં રહેશે. (૨) જમીન માલિકોએ તેમની મુળખંડની જમીન ઉપરનાં તેમનાં હક્ક-હિસ્સાનાં પ્રમાણમાં વળતરની રકમ લેવાની અને ફાળાની રકમ ભરવાની રહેશે. (૩) મુળખંડનું ક્ષેત્રફળ સ્થળ મુજબ લીધેલ છે.						
૨૭૬	ગજજીર મનોજકુમાર કનૈયાલાલ તથા જીતેન્દ્ર કનૈયાલાલના વાલી		૨૫૨/૨૪૨/૫	૪૭૫૨	૨૭૪	૧૧૬૫.૩૭	૯૩૨૨૯૬	૯૩૨૨૯૬	૨૭૪	૭૦૦	૫૬૦૦૦૦	૫૬૦૦૦૦	૨૨૭૫૦૦૦	૨૨૭૫૦૦૦	-૩૭૨૨૯૬	૧૭૧૫૦૦૦	૮૫૭૫૦૦	---	૪૮૫૨૦૪		

અ મ દા વા દ શ હે રી વિકા સ સ ત્તા મં ડ ળ

નમુનો 'એફ'
| નિયમ ૨૧ અને ૩૫ |

મુસદ્દા રૂપ નગર રચના યોજના નં.૩ (કલોલ-સહજ-આરસોડીયા) ડ્રાફ્ટ મંજૂર ૧૮-૮-૨૦૧૨

પુન : ફાળવણી પત્રક

ગુજરાત નગર રચના અને શહેરી વિકાસ અધિનિયમ ૧૯૭૬ ની કલમ-૪૮(૧) હેઠળ સરકારશ્રીમાં મંજૂરી અર્થે સાદર

અનુ. નંબર	માલિકનું નામ	સત્તા પ્રકાર	સર્વે નંબર	સીટી સર્વે નંબર	મૂળખંડ				અંતિમખંડ						ફાળવણી (+) વળતર (-) કલમ-૮૦ અન્વયે ૯બ-૬બ	કલમ ૭૮ મુજબ કિંમતમાં વધારો ૧૦અ - ૯અ	કલમ ૭૯ મુજબ ફાળવણી કોલમ ૧૨ ના ૫૦ ટકા	ઉમેરો (+) અથવા ઘટાડો બીજી કલમોના અન્વયે લેવાનો ફાળો	ચોખ્ખી માંગણી (+) અથવા વળતર (-) કોલમ ૧૧, ૧૩, ૧૪ નો સરવાળો	નોંધ
					નંબર	ક્ષેત્રફળ ચો. મી.	કિંમત રૂપિયામાં		નંબર	ક્ષેત્રફળ ચો.મી.	કિંમત રૂપિયામાં									
							બાંધકામની કિંમત ધ્યાનમાં લીદા સિવાય	બાંધકામના સમાવેશ સાથે			બિનવિકસિત		વિકસિત							
											બાંધકામની કિંમત ધ્યાનમાં લીદા સિવાય	બાંધકામના સમાવેશ સાથે	બાંધકામની કિંમત ધ્યાનમાં લીદા સિવાય	બાંધકામના સમાવેશ સાથે						
૧	૨	૩	૩(અ)	૩(બ)	૪	૫	૬(અ)	૬(બ)	૭	૮	૮(અ)	૮(બ)	૧૦(અ)	૧૦(બ)	૧૧	૧૨	૧૩	૧૪	૧૫	૧૬
	કનેચાલાલ નારણદાસ														(૧) જમીન માલિકોનાં હક્ક-હિસ્સા તેમની મુળખંડની જમીનમાંનાં હક્ક-હિસ્સાનાં પ્રમાણમાં રહેશે. (૨) જમીન માલિકોએ તેમની મુળખંડની જમીન ઉપરનાં તેમનાં હક્ક-હિસ્સાનાં પ્રમાણમાં વળતરની રકમ લેવાની અને ફાળાની રકમ ભરવાની રહેશે. (૩) મુળખંડનું ક્ષેત્રફળ સ્થળ મુજબ લીધેલ છે.					
૨૭૭	રજપુત વસરામભાઈ નાનજીભાઈ		૨૫૨/૨૪૨/પ	૪૭૫૩	૨૭૫	૬૪૯	૫૧૯૨૦૦	૫૧૯૨૦૦	૨૭૫	૩૯૦	૩૧૨૦૦૦	૩૧૨૦૦૦	૧૦૭૫૦૦	૧૨૬૭૫૦૦	-૨૦૭૨૦૦	૯૫૫૫૦૦	૪૭૭૭૫૦	---	૨૭૦૫૫૦	
															(૧) મુળખંડનું ક્ષેત્રફળ સ્થળ મુજબ લીધેલ છે.					
૨૭૮	પટેલ ચંદુભાઈ કેશનભાઈ		૨૫૨/૨૪૧	૪૭૫૪/૧	૨૭૬	૨૧૬			૨૭૬											
	પટેલ મનોજકુમાર કેશવલાલ			૪૭૫૪/૨		૨૧૬														
	પટેલ દાનાભાઈ રાજાભાઈ			૪૭૫૪/૩		૨૭૦														
	પટેલ દિનેશભાઈ ખીમજીભાઈ			૪૭૫૪/૪		૨૭૦														
	પટેલ રાધાબેન હરજીભાઈ			૪૭૫૪/૫		૨૭૦														
	પટેલ ધનજીભાઈ નારણભાઈ			૪૭૫૪/૬		૨૭૦														
	પટેલ હંસાબેન મનોજકુમાર			૪૭૫૪/૭		૨૨૨														
	પટેલ નારણભાઈ કાનજીભાઈ			૪૭૫૪/૮		૨૫૮														
	પટેલ દમયંતિબેન ચંદુલાલ			૪૭૫૪/૯		૨૬૩.૫														
	પટેલ ધનસ્થામલાલ હીરાલાલ			૪૭૫૪/૧૦		૨૩૩														
	પટેલ રસિકભાઈ કેશવલાલ			૪૭૫૪/૧૧		૨૮૧.૩૫														
	પટેલ લાલજીભાઈ નારણભાઈ			૪૭૫૪/૧૨		૨૮૧														
	પટેલ ગોવિંદભાઈ શિવજીભાઈ			૪૭૫૪/૧૩		૨૧૯														
	પટેલ ખતેરીભાઈ કાનજીભાઈ			૪૭૫૪/૧૪		૨														
	ખેતીની જમીન છે.			૪૭૫૪/૧૫		૭૪.૫	૩૮૦૬૪૦૦	૩૮૦૬૪૦૦		૩૯૭૨	૩૧૭૭૬૦૦	૩૧૭૭૬૦૦	૧૭૮૭૪૦૦૦	૧૭૮૭૪૦૦૦	-૬૨૮૮૦૦	૧૪૬૯૬૪૦૦	૭૩૪૮૨૦૦	---	૬૭૧૯૪૦૦	
૨૭૯	ખેતીની જમીન છે.		૨૫૨/૨૩૮/પ	૪૭૫૫	૨૭૭	૨૩૮	૧૯૦૪૦૦	૧૯૦૪૦૦	૨૭૭	૨૩૮	૧૯૦૪૦૦	૧૯૦૪૦૦	૧૧૯૦૦૦૦	૧૧૯૦૦૦૦	૦	૯૯૯૬૦૦	૪૯૯૯૦૦	---	૪૯૯૯૦૦	
															(૧) મુળખંડનું ક્ષેત્રફળ સ્થળ મુજબ લીધેલ છે.					

અ મ દા વા દ શ હે રી વિકા સ સ ત્તા મં ડ ળ

નમુનો 'અંક'
| નિયમ ૨૧ અને ૩૫ |

મુસદ્દા રૂપ નગર રચના યોજના નં.૩ (કલોલ-સઇજ-આરસોડીયા) ડ્રાફ્ટ મંજૂર ૧૮-૯-૨૦૧૨

પુન : ફાળવણી પત્રક

ગુજરાત નગર રચના અને શહેરી વિકાસ અધિનિયમ ૧૯૭૬ ની કલમ-૪૮(૧) હેઠળ સરકારશ્રીમાં મંજૂરી અર્થે સાદર

અનુ. નંબર	માલિકનું નામ	સત્તા પ્રકાર	સર્વે નંબર	સીટી સર્વે નંબર	મૂળખંડ				અંતિમખંડ								ફાળવણી (+) વળતર (-) કલમ-૮૦ અન્વયે ૯બ-૬બ ૧૦અ - ૯અ	કલમ ૭૮ મુજબ કિંમતમાં વધારો ૧૦અ - ૯અ	કલમ ૭૯ મુજબ ફાળવણી કોલમ ૧૨ ના ૫૦ ટકા	ઉમેરો (+) અથવા ઘટાડો બીજી કલમોના અન્વયે લેવાનો ફાળો	ચોખ્ખી માંગણી (+) અથવા વળતર (-) કોલમ ૧૧, ૧૩, ૧૪ નો સરવાળો	નોંધ
					નંબર	ક્ષેત્રફળ ચો. મી.	કિંમત રૂપિયામાં		નંબર	ક્ષેત્રફળ ચો.મી.	કિંમત રૂપિયામાં											
							બાંધકામની કિંમત ધ્યાનમાં લીધા સિવાય	બાંધકામના સમાવેશ સાથે			બિનવિકસિત		વિકસિત									
											બાંધકામની કિંમત ધ્યાનમાં લીધા સિવાય	બાંધકામના સમાવેશ સાથે	બાંધકામની કિંમત ધ્યાનમાં લીધા સિવાય	બાંધકામના સમાવેશ સાથે								
૧	૨	૩	૩(અ)	૩(બ)	૪	૫	૬(અ)	૬(બ)	૭	૮	૯(અ)	૯(બ)	૧૦(અ)	૧૦(બ)	૧૧	૧૨	૧૩	૧૪	૧૫	૧૬		
૨૮૦	ખેતીની જમીન છે.		૨૫૨/૨૧૧/૫	૪૭૫૬	૨૭૮	૨૩૮	૧૯૦૪૦૦	૧૯૦૪૦૦	૨૭૮	૨૩૮	૧૯૦૪૦૦	૧૯૦૪૦૦	૧૧૯૦૦૦૦	૧૧૯૦૦૦૦	૦	૯૯૯૬૦૦	૪૯૯૮૦૦	---	૪૯૯૮૦૦			
															(૧) મુળખંડનું ક્ષેત્રફળ સ્થળ મુજબ લીધેલ છે.							
૨૮૧	ખેતીની જમીન છે.		૨૫૨/૨૧૨/૫	૪૭૫૭	૨૭૯	૧૧૯	૯૫૨૦૦	૯૫૨૦૦	--	૦	૦	૦	૦	૦	-૯૫૨૦૦	૦	૦	---	-૯૫૨૦૦			
															(૧) મુળખંડનું ક્ષેત્રફળ સ્થળ મુજબ લીધેલ છે.							
૨૮૨	ખેતીની જમીન છે.		૨૫૨/૨૧૦/૫	૪૭૫૮	૨૮૦	૬૩૦૩	૫૦૪૨૪૦૦	૫૦૪૨૪૦૦	૨૮૦	૪૪૩૨	૩૫૪૫૬૦૦	૩૫૪૫૬૦૦	૯૪૪૦૦૦	૧૯૯૪૪૦૦૦	-૧૪૯૬૮૦૦	૧૬૩૯૮૪૦૦	૮૧૯૯૨૦૦	---	૬૭૦૨૪૦૦			
															(૧) મુળખંડનું ક્ષેત્રફળ સ્થળ મુજબ લીધેલ છે.							
૨૮૩	ખેતીની જમીન છે.		૨૫૨/૨૦૮	૪૭૫૯	૨૮૧	૫૨૩૨	૪૧૮૫૬૦૦	૪૧૮૫૬૦૦	૨૮૧	૪૫૮૨	૩૬૬૫૬૦૦	૩૬૬૫૬૦૦	૨૦૬૧૯૦૦૦	૨૦૬૧૯૦૦૦	-૫૨૦૦૦૦	૧૬૯૫૩૪૦૦	૮૪૭૬૭૦૦	---	૭૯૫૬૭૦૦			
૨૮૪	ખેતીની જમીન છે.		૨૫૨/૨૦૯	૪૭૬૦	૨૮૨	૯૭૫૧	૭૮૦૦૮૦૦	૭૮૦૦૮૦૦	૨૮૨	૯૬૭૪	૭૭૩૯૨૦૦	૭૭૩૯૨૦૦	૪૮૩૭૦૦૦૦	૪૮૩૭૦૦૦૦	-૬૧૬૦૦	૪૦૬૩૦૮૦૦	૨૦૩૧૫૪૦૦	---	૨૦૨૫૩૮૦૦			
૨૮૫	ખેતીની જમીન છે.		૨૫૨/૨૦૭	૪૭૬૧	૨૮૩				૨૮૩/૧ ૨૮૩/૨	૬૮૫૧ ૧૧૬૫૧												
							૧૩૯૧૩	૧૧૧૩૦૪૦૦	૧૧૧૩૦૪૦૦			૧૦૦૦૧૬૦૦	૧૦૦૦૧૬૦૦	૫૬૨૫૯૦૦૦	૫૬૨૫૯૦૦૦	-૧૧૨૮૮૦૦	૪૬૨૫૭૪૦૦	૨૩૧૨૮૭૦૦	---	૨૧૯૯૯૯૦૦		
૨૮૬	ખેતીની જમીન છે.		૨૫૨/૨૦૬/૫	૪૭૬૨	૨૮૪	૧૩૦૮	૧૦૪૬૪૦૦	૧૦૪૬૪૦૦	૨૮૪	૭૮૫	૬૨૮૦૦૦	૬૨૮૦૦૦	૨૫૫૧૨૫૦	૨૫૫૧૨૫૦	-૪૧૮૪૦૦	૧૯૨૩૨૫૦	૯૬૧૬૨૫	---	૫૪૩૨૨૫			
															(૧) મુળખંડનું ક્ષેત્રફળ સ્થળ મુજબ લીધેલ છે.							
૨૮૭	ખેતીની જમીન છે.		૨૫૨/૨૮૬/૫	૪૭૬૩	૨૮૫	૧૬૬૫	૧૩૩૨૦૦૦	૧૩૩૨૦૦૦	૨૮૫	૯૯૯	૭૯૯૨૦૦	૭૯૯૨૦૦	૩૨૪૬૭૫૦	૩૨૪૬૭૫૦	-૫૩૨૮૦૦	૨૪૪૭૫૫૦	૧૨૨૩૭૭૫	---	૬૯૦૯૭૫			
															(૧) મુળખંડનું ક્ષેત્રફળ સ્થળ મુજબ લીધેલ છે.							
૨૮૮	ખેતીની જમીન છે.		૨૫૨/૨૧૮/૫	૪૭૬૪	૨૮૬	૫૯૫	૪૭૬૦૦	૭૬૦૦૦	૨૮૬	૩૫૭	૨૮૫૬૦૦	૨૮૫૬૦૦	૧૧૬૦૨૫૦	૧૧૬૦૨૫૦	-૧૦૪૦૦	૮૭૪૬૫૦	૪૩૭૩૨૫	---	૨૪૬૯૨૫			
															(૧) મુળખંડનું ક્ષેત્રફળ સ્થળ મુજબ લીધેલ છે.							
૨૮૯	ખેતીની જમીન છે.		૨૫૨/૨૧૮/૫	૪૭૬૫	૨૮૭	૨૩૭	૧૯૦૨૪૦૦	૧૯૦૨૪૦૦	૨૮૭	૧૪૨૬	૧૧૪૦૮૦૦	૧૧૪૦૮૦૦	૪૬૩૪૫૦૦	૪૬૩૪૫૦૦	-૭૬૧૬૦૦	૩૪૯૩૭૦૦	૧૭૪૬૮૫૦	---	૯૮૫૨૫૦			
															(૧) મુળખંડનું ક્ષેત્રફળ સ્થળ મુજબ લીધેલ છે.							
૨૯૦	ખેતીની જમીન છે.		૨૫૨/૨૧૭	૪૭૬૬	૨૮૮	૫૧૦	૪૩૭૬૦૦૦	૪૩૭૬૦૦૦	૨૮૮	૩૨૨૨	૨૬૨૫૬૦૦	૨૬૨૫૬૦૦	૧૦૬૬૬૫૦૦	૧૦૬૬૬૫૦૦	-૧૭૫૦૪૦૦	૮૦૪૦૯૦૦	૪૦૨૦૪૫૦	---	૨૨૭૦૦૫૦			
૨૯૧	ખેતીની જમીન છે.		૨૫૨/૨૧૬	૪૭૬૭	૨૮૯	૪૧૨	૩૩૨૯૬૦૦	૩૩૨૯૬૦૦	૨૮૯	૨૪૮૮	૧૯૯૦૪૦૦	૧૯૯૦૪૦૦	૮૦૮૬૦૦૦	૮૦૮૬૦૦૦	-૧૩૩૯૨૦૦	૬૦૯૫૬૦૦	૩૦૪૭૮૦૦	---	૧૭૦૮૬૦૦			
૨૯૨	ખેતીની જમીન છે.		૨૫૨/૨૦૯/૫	૪૭૬૮	૨૯૦	૫૯૫	૪૭૬૦૦૦	૪૭૬૦૦૦	૨૯૦	૫૧૧	૪૦૮૮૦૦	૪૦૮૮૦૦	૨૨૯૯૫૦૦	૨૨૯૯૫૦૦	-૬૭૨૦૦	૧૮૯૦૭૦૦	૯૪૫૩૫૦	---	૯૭૮૧૫૦			

અ મ દા વા દ શ હે રી વિકાસ સ ત્તા મં ડ ળ

નમુનો 'અંક'
| નિયમ ૨૧ અને ૩૫ |

મુસદ્દા રૂપ નગર રચના યોજના નં.૩ (કલોલ-સહજ-આરસોડીયા) ડ્રાફ્ટ મંજૂર ૧૮-૮-૨૦૧૨

પુન : ફાળવણી પત્રક

ગુજરાત નગર રચના અને શહેરી વિકાસ અધિનિયમ ૧૯૭૬ ની કલમ-૪૮(૧) હેઠળ સરકારશ્રીમાં મંજૂરી અર્થે સાદર

અનુ. નંબર	માલિકનું નામ	સત્તા પ્રકાર	સર્વે નંબર	સીટી સર્વે નંબર	મૂળખંડ				અંતિમખંડ						ફાળવણી (+) વળતર (-) કલમ-૮૦ અન્યથે ૮૭-૬૭ ૧૦અ - ૮અ	કલમ ૭૮ મુજબ ફિતમતો વધારો ૧૦અ - ૮અ	કલમ ૭૯ મુજબ ફાળવણી કોલમ ૧૨ ના ૫૦ ટકા	ઉમેરો (+) અથવા ઘટાડો બીજી કલમોના અન્વયે લેવાનો ફાળો	ચોખ્ખી માંગણી (+) અથવા વળતર (-) કોલમ ૧૧, ૧૩, ૧૪ નો સરવાળો	નોંધ	
					નંબર	ક્ષેત્રફળ ચો. મી.	ફિતમત રૂપિયામાં		નંબર	ક્ષેત્રફળ ચો.મી.	ફિતમત રૂપિયામાં										
							બાંધકામની ફિતમત ધ્યાનમાં લીધા સિવાય	બાંધકામના સમાવેશ સાથે			બિનવિકસિત		વિકસિત								
											બાંધકામની ફિતમત ધ્યાનમાં લીધા સિવાય	બાંધકામના સમાવેશ સાથે	બાંધકામની ધ્યાનમાં લીધા સિવાય	બાંધકામના સમાવેશ સાથે							
૧	૨	૩	૩(અ)	૩(બ)	૪	૫	૬(અ)	૬(બ)	૭	૮	૮(અ)	૮(બ)	૧૦(અ)	૧૦(બ)	૧૧	૧૨	૧૩	૧૪	૧૫	૧૬	
૨૮૩	ખેતીની જમીન છે.		૨૫૨/૨૦૮/પ	૪૭૬૯	૨૮૧	૧૦૭૦	૮૫૬૦૦૦	૮૫૬૦૦૦	૨૮૧	૧૦૭૦	૮૫૬૦૦૦	૮૫૬૦૦૦	૫૫૫૪૨૫૦	૫૫૫૪૨૫૦	૦	૪૪૮૪૦૦૦	૨૨૪૭૦૦૦	---	૨૨૪૭૦૦૦		
૨૮૪	ખેતીની જમીન છે.		૨૫૨/૨૧૨/પ	૪૭૭૦	૨૮૨	૨૮૫૪	૨૨૮૩૨૦૦	૨૨૮૩૨૦૦	૨૮૨	૧૭૦૮	૧૩૬૭૨૦૦	૧૩૬૭૨૦૦	૫૫૫૪૨૫૦	૫૫૫૪૨૫૦	-૬૧૬૦૦૦	૪૧૮૭૦૫૦	૨૦૮૩૫૨૫	---	૧૧૭૭૫૨૫		
૨૮૫	ખેતીની જમીન છે.		૨૫૨/૨૧૫	૪૭૭૧	૨૮૩	૫૨૩૨	૪૧૮૫૬૦૦	૪૧૮૫૬૦૦	૨૮૩	૩૧૪૦	૨૫૧૨૦૦૦	૨૫૧૨૦૦૦	૧૦૨૦૫૦૦૦	૧૦૨૦૫૦૦૦	-૧૬૭૩૬૦૦	૭૬૮૩૦૦૦	૩૮૪૬૫૦૦	---	૨૧૭૨૮૦૦		
૨૮૬	ખેતીની જમીન છે.		૨૫૨/૨૧૪/પ	૪૭૭૨	૨૮૪	૨૨૫૯	૧૮૦૭૨૦૦	૧૮૦૭૨૦૦	૨૮૪	૧૯૩૬	૧૪૮૮૦૦	૧૪૮૮૦૦	૮૭૧૨૦૦૦	૮૭૧૨૦૦૦	-૨૫૮૪૦૦	૭૧૬૩૨૦૦	૩૫૮૧૬૦૦	---	૩૩૨૩૨૦૦		
૨૮૭	ખેતીની જમીન છે.		૨૫૨/૨૧૪/પ	૪૭૭૩	૨૮૫	૨૧૪૦	૧૭૧૨૦૦૦	૧૭૧૨૦૦૦	૨૮૫	૨૨૭૦	૧૭૧૨૦૦૦	૧૭૧૨૦૦૦	૧૦૭૦૦૦૦	૧૦૭૦૦૦૦	૦	૮૮૮૮૦૦૦	૪૪૮૪૦૦૦	---	૪૪૮૪૦૦૦		
૨૮૮	ખેતીની જમીન છે.		૨૫૨/૨૧૩, ૨૫૨/૨૩૨ TO	૪૭૭૪	૨૮૬	૨૭૭૮			૨૮૬												
	ખેતીની જમીન છે.		૨૫૨/૨૩૪	૪૭૭૫		૨૭૭૫															
	ખેતીની જમીન છે.		૨૫૨/૨૩૬ TO	૪૭૭૬		૧૪૨૭															
	ખેતીની જમીન છે.		૨૫૨/૨૩૮	૪૭૭૬		૩૫૬૭															
	ખેતીની જમીન છે.			૪૭૭૭																	
	ખેતીની જમીન છે.			૪૭૭૮		૨૮૧															
	ખેતીની જમીન છે.			૪૭૭૯		૧૩૨															
	ખેતીની જમીન છે.			૪૭૮૦		૧૩૦															
	ખેતીની જમીન છે.			૪૭૮૧		૧૨૨															
							૧૪૫૫૪૪૦૦	૧૪૫૫૪૪૦૦		૧૭૫૦૬	૧૪૦૦૪૮૦૦	૧૪૦૦૪૮૦૦	૮૭૫૩૦૦૦૦	૮૭૫૩૦૦૦૦	-૫૪૮૬૦૦	૭૩૫૨૫૨૦૦	૩૬૭૬૨૬૦૦	---	૩૬૨૧૩૦૦૦		
૨૮૯	ખેતીની જમીન છે.		૨૫૨/૨૪૦	૪૭૮૨	૨૩૮		૧૮૦૪૦૦	૧૮૦૪૦૦	૨૩૮		૧૮૦૪૦૦	૧૮૦૪૦૦	૧૧૮૦૦૦૦	૧૧૮૦૦૦૦	૦	૮૮૮૬૦૦	૪૮૮૮૦૦	---	૪૮૮૮૦૦		

અ મ દા વા દ શ હે રી વિકાસ સ ત્તા મં ડ ળ

નમુનો 'અંક'
[નિયમ ૨૧ અને ૩૫]

મુસદ્દા રૂપ નગર રચના યોજના નં.૩ (કલોલ-સહજ-આરસોડીયા) ડ્રાફ્ટ મંજૂર ૧૮-૯-૨૦૧૨

પુન : ફાળવણી પત્રક

ગુજરાત નગર રચના અને શહેરી વિકાસ અધિનિયમ ૧૯૭૬ ની કલમ-૪૮(૧) હેઠળ સરકારશ્રીમાં મંજૂરી અર્થે સાદર

અનુ. નંબર	માલિકનું નામ	સત્તા પ્રકાર	સર્વે નંબર	સીટી સર્વે નંબર	મુળખંડ				અંતિમખંડ						ફાળવણી (+) વળતર (-) કલમ-૮૦ અન્વયે ૯બ-૬બ	કલમ ૭૮ મુજબ કિંમતમાં વધારો ૧૦અ - ૯અ	કલમ ૭૯ મુજબ ફાળવણી કોલમ ૧૨ ના ૫૦ ટકા	ઉમેરો (+) અથવા ઘટાડો બીજી કલમોના અન્વયે લેવાનો ફાળો	ચોખ્ખી માંગણી (+) અથવા વળતર (-) કોલમ ૧૧, ૧૩, ૧૪ નો સરવાળો	નોંધ
					નંબર	ક્ષેત્રફળ ચો. મી.	કિંમત રૂપિયામાં		નંબર	ક્ષેત્રફળ ચો.મી.	કિંમત રૂપિયામાં									
							બાંધકામની કિંમત ધ્યાનમાં લીધા સિવાય	બાંધકામના સમાવેશ સાથે			બિનવિકસિત		વિકસિત							
											બાંધકામની કિંમત ધ્યાનમાં લીધા સિવાય	બાંધકામના સમાવેશ સાથે	બાંધકામની કિંમત ધ્યાનમાં લીધા સિવાય	બાંધકામના સમાવેશ સાથે						
૧	૨	૩	૩ (અ)	૩ (બ)	૪	૫	૬ (અ)	૬ (બ)	૭	૮	૯ (અ)	૯ (બ)	૧૦ (અ)	૧૦ (બ)	૧૧	૧૨	૧૩	૧૪	૧૫	૧૬
૩૦૦	શ્રીમતિ મંજુલાબેન કનૈયાલાલ ગજજર		૨૫૨/૨૪૨/૫ ૨૫૨/૨૪૪/૫	૪૭૮૩	૨૮૮	૧૬૫૮.૮૭	૧૩૨૭૦૮૬	૧૩૨૭૦૮૬	૨૮૮	૯૯૫	૭૯૬૦૦૦	૭૯૬૦૦૦	૩૨૩૩૭૫૦	૩૨૩૩૭૫૦	-૫૩૧૦૯૬	૨૪૩૭૭૫૦	૧૨૧૮૮૭૫	---	૬૮૭૭૭૯	
															(૧) મુળખંડનું ક્ષેત્રફળ સ્થળ મુજબ લીધેલ છે.					
૩૦૧	ખેતીની જમીન છે.		૨૫૨/૨૪૫	૪૭૮૪	૨૮૯	૨૮૫૪	૨૨૮૩૨૦૦	૨૨૮૩૨૦૦	૨૮૯	૧૭૦૦	૧૩૬૦૦૦૦	૧૩૬૦૦૦૦	૫૨૫૦૦૦	૫૨૫૦૦૦	-૯૨૩૨૦૦	૪૧૬૫૦૦૦	૨૦૮૨૫૦૦	---	૧૧૫૯૩૦૦	
૩૦૨	ખેતીની જમીન છે. ખેતીની જમીન છે.		૨૫૨/૨૩૫ ૨૫૨/૨૪૬	૪૭૮૫ ૪૭૮૬	૩૦૦	૨૪૯૭ ૬૫૪૦			૩૦૦											
						૯૦૩૭	૭૨૨૯૬૦૦	૭૨૨૯૬૦૦		૮૭૨૮	૬૯૮૨૪૦	૬૯૮૨૪૦	૩૬૪૦૦૦૦	૪૩૬૪૦૦૦૦	-૨૪૭૨૦૦	૩૬૬૫૭૬૦૦	૧૮૩૨૮૮૦૦	---	૧૮૦૮૧૬૦૦	
૩૦૩	ગીરધરભાઈ છગનભાઈ શાહના ગુજરાવાથી હિરાબેન વિદ્યાબેન નિર્મળાબેન તારાબેન અનસુયાબેન ૧/૩ ભાગ લલ્લુભાઈ છગનદાસ શાહ ૧/૩ ભાગ હીરાલાલ ગીરધરલાલ રામજીભાઈ ગોબરભાઈ હરગોવનભાઈ ગોબરભાઈ બાલુભાઈ ગોબરભાઈ રામજીભાઈ ગોબરભાઈ હરગોવનભાઈ ગોબરભાઈ બાલુભાઈ ગોબરભાઈ		૨૫૨/૨૪૭	૪૭૮૭	૩૦૧	૧૮૫૭૭.૦૯			૩૦૧											
						૨૦૧૯૩.૧૩	૧૬૧૫૪૦૪	૧૬૧૫૪૦૪		૨૦૧૯૩	૧૬૧૫૪૪૦૦	૧૬૧૫૪૪૦૦	૧૦૦૯૬૫૦૦૦	૧૦૦૯૬૫૦૦૦	-૧૦૪	૮૪૮૧૦૬૦૦	૪૨૪૦૫૩૦૦	---	૪૨૪૦૫૧૯૬	
															(૧) જમીન માલિકોનાં હક્ક-હિસ્સા તેમની મુળખંડની જમીનમાંનાં હક્ક-હિસ્સાનાં પ્રમાણમાં રહેશે. (૨) જમીન માલિકોએ તેમની મુળખંડની જમીન ઉપરનાં તેમનાં હક્ક હિસ્સાનાં પ્રમાણમાં વળતરની રકમ લેવાની અને ફાળાની રકમ ભરવાની રહેશે.					
૩૦૪	ખેતીની જમીન છે.		૨૫૨/૨૪૯/૫	૪૭૯૦/અ	૩૦૨	૩૦૧	૨૪૩૫૨૦૦	૨૪૩૫૨૦૦	૩૦૨	૧૮૨૫	૧૪૬૦૦૦૦	૧૪૬૦૦૦૦	૫૯૩૧૨૫૦	૫૯૩૧૨૫૦	-૯૭૫૨૦૦	૪૪૭૧૨૫૦	૨૨૩૫૬૨૫	---	૧૨૬૦૪૨૫	
															(૧) મુળખંડનું ક્ષેત્રફળ સ્થળ મુજબ લીધેલ છે.					
૩૦૫	ખેતીની જમીન છે. ખેતીની જમીન છે.		૨૫૨/૨૪૯/૫ ૨૫૨/૨૪૯/૫	૪૭૯૦/અ ૪૭૯૦/ક	૩૦૩	૩૦૧ ૩૪૮૧			૩૦૩											
						૬૪૯૩.૦૧	૫૧૯૪૪૦૮	૫૧૯૪૪૦૮		૫૮૭૬	૪૭૦૦૮૦૦	૪૭૦૦૮૦૦	૨૬૪૪૨૦૦૦	૨૬૪૪૨૦૦૦	-૪૮૩૬૦૮	૨૧૭૪૧૨૦૦	૧૦૮૭૦૬૦૦	---	૧૦૩૭૬૯૯૨	

અ મ દા વા દ શ હે રી વિકા સ સ ત્તા મં ડ ળ

નમુનો 'અંક'
| નિયમ ૨૧ અને ૩૫ |

મુસદ્દા રૂપ નગર રચના યોજના નં.૩ (કલોલ-સઇજ-આરસોડીયા) ડ્રાફ્ટ મંજૂર ૧૮-૯-૨૦૧૨

પુન : ફાળવણી પત્રક

ગુજરાત નગર રચના અને શહેરી વિકાસ અધિનિયમ ૧૯૭૬ ની કલમ-૪૮(૧) હેઠળ સરકારશ્રીમાં મંજૂરી અર્થે સાદર

અનુ. નંબર	માલિકનું નામ	સત્તા પ્રકાર	સર્વે નંબર	સીટી સર્વે નંબર	મુળખંડ				અંતિમખંડ						ફાળવણી (+) વળતર (-) કલમ-૮૦ અન્યથે ૮૫-૬૫	કલમ ૭૮ મુજબ કિંમતમાં વધારો ૧૦અ - ૮અ	કલમ ૭૯ મુજબ ફાળવણી કોલમ ૧૨ ના ૫૦ ટકા	ઉમેરો (+) અથવા ઘટાડો બીજી કલમોના અન્યથે લેવાનો ફાળો	ચોખ્ખી માંગણી (+) અથવા વળતર (-) કોલમ ૧૧, ૧૩, ૧૪ નો સરવાળો	નોંધ	
					નંબર	ક્ષેત્રફળ ચો. મી.	કિંમત રૂપિયામાં		નંબર	ક્ષેત્રફળ ચો.મી.	કિંમત રૂપિયામાં										
							બાંધકામની કિંમત ધ્યાનમાં લીધા સિવાય	બાંધકામના સમાવેશ સાથે			બિનવિકસિત		વિકસિત								
											બાંધકામની કિંમત ધ્યાનમાં લીધા સિવાય	બાંધકામના સમાવેશ સાથે	બાંધકામની કિંમત ધ્યાનમાં લીધા સિવાય	બાંધકામના સમાવેશ સાથે							
૧	૨	૩	૩(અ)	૩(બ)	૪	૫	૬(અ)	૬(બ)	૭	૮	૮(અ)	૮(બ)	૧૦(અ)	૧૦(બ)	૧૧	૧૨	૧૩	૧૪	૧૫	૧૬	
															(૧) મુળખંડનું ક્ષેત્રફળ સ્થળ મુજબ લીધેલ છે.						
૩૦૬	ખેતીની જમીન છે.		૨૫૨/૨૪૮	૪૭૯૨	૩૦૪																
							૧૨૧૨૯	૯૭૦૩૨૦૦	૯૭૦૩૨૦૦												૧૨૬૭૮૭૦૦
૩૦૭	ભટ્ટ શાહયાભાઈ હરગોવિંદદાસ			૪૭૯૩	૩૦૫		૪૮૭૬			૩૦૫											
	જગતસિંહજી માનસિંહજી વાઘેલા			૪૭૯૪			૪૭૭.૭૫														
							૫૩૫૩.૭૫	૪૨૮૩૦૦૦	૪૨૮૩૦૦૦												૧૧૨૪૦૭૦૦
															(૧) જમીન માલિકોનાં હક્ક-હિસ્સા તેમની મુળખંડની જમીનમાંનાં હક્ક-હિસ્સાનાં પ્રમાણમાં રહેશે. (૨) જમીન માલિકોએ તેમની મુળખંડની જમીન ઉપરનાં તેમનાં હક્ક હિસ્સાનાં પ્રમાણમાં વળતરની રકમ લેવાની અને ફાળાની રકમ ભરવાની રહેશે.						
૩૦૮	જયસ્વાલ રતીલાલ બેચરલાલ ભાઈ રુક્મણી ગુ.ના.વા. કાન્તીલાલ મુળચંદભાઈ બાબુભાઈ દિનેશકુમાર ગણપતરામ		૧૮૯	૪૭૯૫	૩૦૬		૫૦૪૩.૫	૪૦૩૪૮૦૦	૪૦૩૪૮૦૦												૫૦૩૩૫૦૦
															(૧) જમીન માલિકોનાં હક્ક-હિસ્સા તેમની મુળખંડની જમીનમાંનાં હક્ક-હિસ્સાનાં પ્રમાણમાં રહેશે. (૨) જમીન માલિકોએ તેમની મુળખંડની જમીન ઉપરનાં તેમનાં હક્ક હિસ્સાનાં પ્રમાણમાં વળતરની રકમ લેવાની અને ફાળાની રકમ ભરવાની રહેશે.						
૩૦૯	ખેતીની જમીન છે.			૪૭૯૬	૩૦૭		૧૪૧૬	૧૧૩૨૮૦૦	૧૧૩૨૮૦૦												૨૮૭૩૬૦૦
૩૧૦	જગતસિંહજી માનસિંહજી વાઘેલા			૪૭૯૭	૩૦૮		૬૪૮.૦૫	૫૧૮૪૪૦	૫૧૮૪૪૦												૧૩૪૮૧૬૦
૩૧૧	શેઠ ગાંડાલાલ પ્રેમચંદદાસ		૧૯૦	૪૭૯૮	૩૦૯		૫૯૭.૫														
	શેઠ ગાંડાલાલ પ્રેમચંદદાસ			૪૭૯૯			૨૪૬														
	શેઠ ગાંડાલાલ પ્રેમચંદદાસ			૪૮૦૦			૪૧૭														
	શેઠ ગાંડાલાલ પ્રેમચંદ			૪૮૦૧			૩૨૨														
	ખેતીની જમીન છે.			૪૮૦૨			૧૬૯૮૪.૪														
							૧૫૨૧૬૦૦૦	૧૫૨૧૬૦૦૦													૩૯૯૪૨૦૦૦
૩૧૨	સુલતાનમીયાં રમનીમીયા ફીરોજખાન અમાનુલ્લાખાં ચાંદુલખા અફરલખા		૧૮૮/૧	૪૮૦૩	૩૧૦		૫૯૨	૪૭૭૫૨૦૦	૪૭૭૫૨૦૦												૬૦૫૫૩૫૦
															(૧) જમીન માલિકોનાં હક્ક-હિસ્સા તેમની મુળખંડની જમીનમાંનાં હક્ક-હિસ્સાનાં પ્રમાણમાં રહેશે. (૨) જમીન માલિકોએ તેમની મુળખંડની જમીન ઉપરનાં તેમનાં હક્ક હિસ્સાનાં પ્રમાણમાં વળતરની રકમ લેવાની અને ફાળાની રકમ ભરવાની રહેશે.						

અ મ દા વા દ શ હે રી વિકાસ સ ત્તા મં ડ ળ

નમુનો 'અંક'

[નિયમ ૨૧ અને ૩૫]

મુસદ્દા રૂપ નગર રચના યોજના નં.૩ (કલોલ-સહજ-આરસોડીયા) ડ્રાફ્ટ મંજૂર ૧૮-૮-૨૦૧૨

પુન : ફાળવણી પત્રક

ગુજરાત નગર રચના અને શહેરી વિકાસ અધિનિયમ ૧૯૭૬ ની કલમ-૪૮(૧) હેઠળ સરકારશ્રીમાં મંજૂરી અર્થે સાદર

અનુ. નંબર	માલિકનું નામ	સત્તા પ્રકાર	સર્વે નંબર	સીટી સર્વે નંબર	મૂળખંડ				અંતિમખંડ						ફાળવણી (+) વળતર (-) કલમ-૮૦ અન્વયે ૮૫-૬૫	કલમ ૭૮ મુજબ કિંમતમાં વધારો ૧૦અ - ૮અ	કલમ ૭૮ મુજબ ફાળવણી કોલમ ૧૨ ના ૫૦ ટકા	ઉમેરો (+) અથવા ઘટાડો બીજી કલમોના અન્વયે લેવાનો ફાળો	ચોખ્ખી માંગણી (+) અથવા વળતર (-) કોલમ ૧૧, ૧૩, ૧૪ નો સરવાળો	નોંધ	
					નંબર	ક્ષેત્રફળ ચો. મી.	કિંમત રૂપિયામાં		નંબર	ક્ષેત્રફળ ચો.મી.	કિંમત રૂપિયામાં										
							બાંધકામની કિંમત ધ્યાનમાં લીદા સિવાય	બાંધકામના સમાવેશ સાથે			બિનવિકસિત		વિકસિત								
											બાંધકામની કિંમત ધ્યાનમાં લીદા સિવાય	બાંધકામના સમાવેશ સાથે	બાંધકામની કિંમત ધ્યાનમાં લીદા સિવાય	બાંધકામના સમાવેશ સાથે							
૧	૨	૩	૩(અ)	૩(બ)	૪	૫	૬(અ)	૬(બ)	૭	૮	૮(અ)	૮(બ)	૧૦(અ)	૧૦(બ)	૧૧	૧૨	૧૩	૧૪	૧૫	૧૬	
૧	ઇકબાલ મેહમંદખાં રહીમાબીબી મરીયમબીબી મહેરાજબીબી સીરાજબીબી ગુલતાનખાં																				
૩૧૩	સુલતાનમીયાં રમનીમીયા ફીરોજખાન અમાનુલ્લાખાં ચાંદુલખા ઝફરુલ્લાખા ઇકબાલ મેહમંદખાં રહીમાબીબી મરીયમબીબી મહેરાજબીબી સીરાજબીબી ગુલતાનખાં		૧૮૮૨	૪૮૦૪	૩૧૧	૧૪૧૬	૧૧૩૨૮૦૦	૧૧૩૨૮૦૦	૩૧૧	૮૫૧	૬૮૦૮૦૦	૬૮૦૮૦૦	૨૨૫૭૫૦	૨૭૬૫૭૫૦	-૪૫૨૦૦૦	૨૦૮૪૯૫૦	૧૦૪૨૪૭૫	---	૫૮૦૪૭૫		
(૧) જમીન માલિકોનાં હક્ક-હિસ્સા તેમની મુળખંડની જમીનમાંનાં હક્ક-હિસ્સાનાં પ્રમાણમાં રહેશે. (૨) જમીન માલિકોએ તેમની મુળખંડની જમીન ઉપરનાં તેમનાં હક્ક હિસ્સાનાં પ્રમાણમાં વળતરની રકમ લેવાની અને ફાળાની રકમ ભરવાની રહેશે.																					
૩૧૪	શાહ શાંતિલાલ બબલદાસ ૧/૨ ભાગ શાહ એન્ડ કંપની ભાગીદાર અને વહીવટકર્તા કાંતિલાલ ચંદુલાલ તથા શાહ બચુભાઈ છોટલાલ બાઈ સમુ તે ભાણાભાઈ હમીરભાઈની વિધવા ઓરત શેખ સિકંદરભાઈ ભુલાભાઈ જેનાબેન રહેમાનભાઈ ગંદપ મરીયમબાઈ હસનભાઈ મનસુરી પ્રોપર્ટીકાર્ડ ઉપલબ્ધ નથી.		૧૮૬/P	૪૮૦૫	૩૧૨	૫૨૨.૮૫			૩૧૨												
(૧) જમીન માલિકોનાં હક્ક-હિસ્સા તેમની મુળખંડની જમીનમાંનાં હક્ક-હિસ્સાનાં પ્રમાણમાં રહેશે. (૨) જમીન માલિકોએ તેમની મુળખંડની જમીન ઉપરનાં તેમનાં હક્ક હિસ્સાનાં પ્રમાણમાં વળતરની રકમ લેવાની અને ફાળાની રકમ ભરવાની રહેશે. (૩) મુળખંડનું ક્ષેત્રફળ સ્થળ મુજબ લીધેલ છે.																					
૩૧૫	ફિરોજખાન અમાનુલ્લાખાન ચાંદુલખાં ઝફરુલ્લાખાં ઇકબાલ મહેમંદખાં રહીમાબીબી		૧૮૭	૪૮૧		૭૫૦.૩૮	૬૦૦૩૫૦૪	૬૦૦૩૫૦૪	૩૧૩	૪૫૩૮	૩૬૩૦૪૦૦	૩૬૩૦૪૦૦	૧૪૭૪૮૫૦૦	૧૪૭૪૮૫૦૦	-૨૩૭૩૧૦૪	૧૧૧૧૮૧૦૦	૫૫૫૯૦૫૦	---	૩૧૮૫૯૪૬		
(૧) જમીન માલિકોનાં હક્ક-હિસ્સા તેમની મુળખંડની જમીનમાંનાં હક્ક-હિસ્સાનાં પ્રમાણમાં રહેશે. (૨) જમીન માલિકોએ તેમની મુળખંડની જમીન ઉપરનાં તેમનાં હક્ક હિસ્સાનાં પ્રમાણમાં વળતરની રકમ લેવાની અને ફાળાની રકમ ભરવાની રહેશે.																					

અ મ દા વા દ શ હે રી વિકાસ સત્તા મંડળ

નમુનો 'એફ'
[નિયમ ૨૧ અને ૩૫]

મુસદ્દારૂપ નગર રચના યોજના નં.૩ (કલોલ-સઇજ-આરસોડીયા) ડ્રાફ્ટ મંજૂર ૧૮-૮-૨૦૧૨

પુન : ફાળવણી પત્રક

ગુજરાત નગર રચના અને શહેરી વિકાસ અધિનિયમ ૧૯૭૬ ની કલમ-૪૮(૧) હેઠળ સરકારશ્રીમાં મંજૂરી અર્થે સાદર

અનુ. નંબર	માલિકનું નામ	સત્તા પ્રકાર	સર્વે નંબર	સીટી સર્વે નંબર	મૂળખંડ					અંતિમખંડ					ફાળવણી (+) વળતર (-) કલમ-૮૦ અન્યથે ૮૫-૬૫	કલમ ૭૮ મુજબ કિંમતમાં વધારો ૧૦અ - ૮અ	કલમ ૭૮ મુજબ ફાળવણી કોલમ ૧૨ ના ૫૦ ટકા	ઉમેરો (+) અથવા ઘટાડો બીજી કલમોના અન્વયે લેવાનો ફાળો	ચોખ્ખી માંગણી (+) અથવા વળતર (-) કોલમ ૧૧, ૧૩, ૧૪ નો સરવાળો	નોંધ		
					નંબર	ક્ષેત્રફળ ચો. મી.	કિંમત રૂપિયામાં		નંબર	ક્ષેત્રફળ ચો.મી.	કિંમત રૂપિયામાં											
							બાંધકામની કિંમત ધ્યાનમાં લીધા સિવાય	બાંધકામના સમાવેશ સાથે			બિનવિકસિત		વિકસિત									
											બાંધકામની કિંમત ધ્યાનમાં લીધા સિવાય	બાંધકામના સમાવેશ સાથે	બાંધકામની કિંમત ધ્યાનમાં લીધા સિવાય	બાંધકામના સમાવેશ સાથે								
૧	૨	૩	૩(અ)	૩(બ)	૪	૫	૬(અ)	૬(બ)	૭	૮	૮(અ)	૮(બ)	૧૦(અ)	૧૦(બ)	૧૧	૧૨	૧૩	૧૪	૧૫	૧૬		
૩૧૬	શાહ શાંતિલાલ બબલદાસ ૧/૨ ભાગ તથા શાહ એન્ડ કંપનીના ભાગીદારો અને વહીવટકર્તા શાહ કાંતિલાલ ચંદુલાલ શાહ બચુભાઇ છોટાભાઇ ૧/૨ ભાગ		૧૮૬/૫	૪૮૧૧	૩૧૪					૩૧૪/૧ ૩૧૪/૨	૧૮૫૮ ૨૮૨૧											
							૭૨૮૩.૩૮	૫૮૩૪૭૦૪	૫૮૩૪૭૦૪		૪૭૭૯	૩૮૨૩૨૦૦	૩૮૨૩૨૦૦	૨૧૫૦૫૫૦૦	૨૧૫૦૫૫૦૦	-૨૦૧૧૫૦૪	૧૭૬૮૨૩૦૦	૮૮૪૧૧૫૦	---	૬૮૨૯૬૪૬		
૩૧૭	ખેતીની જમીન છે.		૧૮૧/૭/૫	૪૮૧૨	૩૧૫		૬૩૭૪	૫૦૯૮૨૦૦	૫૦૯૮૨૦૦	૩૧૫	૩૮૧	૩૦૬૧૬૦૦	૩૦૬૧૬૦૦	૧૨૪૩૭૭૫૦	૧૨૪૩૭૭૫૦	-૨૦૩૭૬૦૦	૮૩૭૬૧૫૦	૪૬૮૮૦૭૫	---	૨૬૫૦૪૭૫		
૩૧૮	ખેતીની જમીન છે.		૧૮૧/૮	૪૮૧૩/અ	૩૧૬		૩૦૧૨.૧૩			૩૧૬												
	ખેતીની જમીન છે.			૪૮૧૩/બ			૨૮૩૩.૮૭															
							૫૮૪૬	૪૭૫૬૮૦૦	૪૭૫૬૮૦૦		૩૫૬૮	૨૮૫૪૪૦૦	૨૮૫૪૪૦૦	૧૧૫૯૬૦૦૦	૧૧૫૯૬૦૦૦	-૧૮૦૨૪૦૦	૮૭૪૧૬૦૦	૪૩૭૦૮૦૦	---	૨૪૬૮૪૦૦		
૩૧૯	મે.ધી કલોલ લોન મીલના નામની પેઢીના ભાગીદાર ઇસ્માઇલભાઇ જમાલભાઇ		૧૮૧/૭/૫+ ૧૮૧/૮	૪૮૧૪	૩૧૭		૧૧૦૪૮.૨૫	૮૮૩૮૪૦૦	૮૮૩૮૪૦૦	૩૧૭		૬૬૩૦	૫૩૦૪૦૦૦	૫૩૦૪૦૦૦	૨૧૫૪૭૫૦૦	૨૧૫૪૭૫૦૦	-૩૫૩૫૪૦૦	૧૬૨૪૩૫૦૦	૮૧૨૧૭૫૦	---	૪૫૮૬૩૫૦	
૩૨૦	ખેતીની જમીન છે.		૧૮૨	૪૮૧૫	૩૧૮		૬૪૨૧	૫૧૩૬૮૦૦	૫૧૩૬૮૦૦	૩૧૮		૩૮૫૩	૩૦૮૨૪૦૦	૩૦૮૨૪૦૦	૧૨૫૨૨૨૫૦	૧૨૫૨૨૨૫૦	-૨૦૫૪૪૦૦	૮૪૩૮૮૫૦	૪૭૧૯૮૨૫	---	૨૬૬૫૫૨૫	
૩૨૧	ખેતીની જમીન છે.		૧૮૩	૪૮૧૬	૩૧૯		૧૧૪૧૬	૯૧૩૦૦૦	૩૨૯૦૦૦	૩૧૯		૬૮૫૦	૫૪૮૦૦૦૦	૫૪૮૦૦૦૦	૨૨૨૬૨૫૦૦	૨૨૨૬૨૫૦૦	-૩૬૫૨૮૦૦	૧૬૭૮૨૫૦૦	૮૩૯૧૨૫૦	---	૪૭૩૮૪૫૦	
૩૨૨	ખેતીની જમીન છે.		૧૮૪	૪૮૧૭	૩૨૦		૨૨૧૧			૩૨૦												
	ખેતીની જમીન છે.			૪૮૧૮			૧૧૬૧															
							૪૮૦૦	૩૬૦૦૦૦૦	૩૬૦૦૦૦૦		૨૯૨૫	૨૩૪૦૦૦૦	૨૩૪૦૦૦૦	૯૫૦૬૨૫૦	૯૫૦૬૨૫૦	-૧૫૬૦૦૦૦	૭૧૬૬૨૫૦	૩૫૮૩૧૨૫	---	૨૦૨૩૧૨૫		
૩૨૩	ખેતીની જમીન છે.		૧૮૧/૧૦+ ૧૮૧/૧૧	૪૮૧૯	૩૨૧					૩૨૧												
	ખેતીની જમીન છે.			૪૮૨૦																		
	ખેતીની જમીન છે.			૪૮૨૧																		
							૧૪૨૯૧	૧૧૪૩૨૮૦૦	૧૧૪૩૨૮૦૦		૮૫૭૪	૬૮૫૯૨૦૦	૬૮૫૯૨૦૦	૨૭૮૬૫૫૦૦	૨૭૮૬૫૫૦૦	-૪૫૭૩૬૦૦	૨૧૦૦૬૩૦૦	૧૦૫૦૩૧૫૦	---	૫૮૨૯૫૫૦		

Specimen Copy

અ મ દા વા દ શ હે રી વિકા સ સ ત્તા મં ડ ળ

નમુનો 'એફ'
[નિયમ ૨૧ અને ૩૫]

મુસદ્દા રૂપ નગર રચના યોજના નં.૩ (કલોલ-સઇજ-આરસોડીયા) ડ્રાફ્ટ મંજૂર ૧૮-૯-૨૦૧૨

પુન : ફાળવણી પત્રક

ગુજરાત નગર રચના અને શહેરી વિકાસ અધિનિયમ ૧૯૭૬ ની કલમ-૪૮(૧) હેઠળ સરકારશ્રીમાં મંજૂરી અર્થે સાદર

અનુ. નંબર	માલિકનું નામ	સત્તા પ્રકાર	સર્વે નંબર	સીટી સર્વે નંબર	મૂળખંડ						અંતિમખંડ						ફાળવણી (+) વળતર (-) કલમ-૮૦ અન્વયે ૯બ-૬બ ૧૦અ - ૯અ	કલમ ૭૮ મુજબ કિંમતમાં વધારો ૧૦અ - ૯અ	કલમ ૭૯ મુજબ ફાળવણી કોલમ ૧૨ ના ૫૦ ટકા	ઉમેરો (+) અથવા ઘટાડો બીજી કલમોના અન્વયે લેવાનો ફાળો	ચોખ્ખી માંગણી (+) અથવા વળતર (-) કોલમ ૧૧, ૧૩, ૧૪ નો સરવાળો	નોંધ
					કિંમત રૂપિયામાં		નંબર	ક્ષેત્રફળ ચો.મી.	કિંમત રૂપિયામાં		નંબર	ક્ષેત્રફળ ચો.મી.	કિંમત રૂપિયામાં		નંબર	ક્ષેત્રફળ ચો.મી.						
					બાંધકામની કિંમત ધ્યાનમાં લીધા સિવાય	બાંધકામના સમાવેશ સાથે			કિંમત રૂપિયામાં				બાંધકામની કિંમત ધ્યાનમાં લીધા સિવાય	બાંધકામના સમાવેશ સાથે								
									બિનવિકસિત	વિકસિત												
૧	૨	૩	૩(અ)	૩(બ)	૪	૫	૬(અ)	૬(બ)	૭	૮	૯(અ)	૯(બ)	૧૦(અ)	૧૦(બ)	૧૧	૧૨	૧૩	૧૪	૧૫	૧૬		
	ખેતીની જમીન છે.			૪૮૪૦		૩૨૧૧																
						૭૯૪૧	૬૩૫૨૮૦૦	૬૩૫૨૮૦૦			૪૭૬૫	૩૮૧૨૦૦૦	૩૮૧૨૦૦૦	૧૫૪૮૬૨૫૦	૧૪૮૬૨૫૦	-૨૫૪૦૮૦૦	૧૧૬૭૪૨૫૦	૫૮૩૭૧૨૫	---	૩૨૯૬૩૨૫		
૩૩૯	ખેતીની જમીન છે.		૧૮૫	૪૮૪૧	૩૩૭	૫૨૩૨	૪૧૮૫૬૦૦	૪૧૮૫૬૦૦	૩૩૭	૩૧૪૦	૨૫૧૨૦૦૦	૨૫૧૨૦૦૦	૧૦૦૦૦૦	૧૦૦૦૦૦	-૧૬૭૩૬૦૦	૭૬૯૩૦૦૦	૩૮૪૬૫૦૦	---	૨૧૭૨૯૦૦			
૩૪૦	ખેતીની જમીન છે.		૬૬/૨	૪૮૪૨	૩૩૮	૨૨૫૯	૧૮૦૭૨૦૦	૧૮૦૭૨૦૦	૩૩૮	૧૩૫૬	૧૦૮૪૮૦૦	૧૦૮૪૮૦૦	૪૦૭૦૦૦	૪૦૭૦૦૦	-૭૨૨૪૦૦	૩૩૨૨૨૦૦	૧૬૬૧૧૦૦	---	૯૩૮૭૦૦			
૩૪૧	ખેતીની જમીન છે.		૬૪+૬૫+	૪૮૪૩	૩૩૯	૧૩૦૮			૩૩૯													
	ખેતીની જમીન છે.		૬૬/૧+૩+૪+	૪૮૪૪		૧૫૪૬																
	ખેતીની જમીન છે.			૪૮૪૫		૧૯૧૪																
	ખેતીની જમીન છે.			૪૮૪૬		૪૭૫૭																
	ખેતીની જમીન છે.			૪૮૪૭		૭૩૭૩																
	ખેતીની જમીન છે.			૪૮૪૮		૧૦૩૪૬																
	ખેતીની જમીન છે.		૬૩	૪૮૪૯	૩૪૦	૩૨૧૧																
						૩૦૪૫૫	૨૪૩૬૪૦૦૦	૨૪૩૬૪૦૦૦			૧૮૨૬૭	૧૪૬૧૩૬૦૦	૧૪૬૧૩૬૦૦	૫૯૩૬૭૭૫૦	૫૯૩૬૭૭૫૦	-૯૭૫૦૪૦૦	૪૪૭૫૪૧૫૦	૨૨૩૭૦૭૫	---	૧૨૬૨૬૬૭૫		
૩૪૨	શુકલ ભાસ્કરભાઈ જયદેવભાઈ		૬૦/૧		૩૪૧	૪૪૧૪	૩૫૩૧૨૦૦	૩૫૩૧૨૦૦	૩૪૧	૨૬૪૮	૨૧૧૮૭૨૦	૨૧૧૮૭૨૦	૮૬૦૭૩૦૦	૮૬૦૭૩૦૦	-૧૪૧૨૪૮૦	૬૪૮૮૫૮૦	૩૨૪૪૨૮૦	---	૧૮૩૧૮૧૦			
	પટેલ ભગવાનદાસ ઇશ્વરભાઈ		+																			
	પટેલ નારણભાઈ ઇશ્વરભાઈ		+																			
	પટેલ પ્રાણલાલ ગોકળદાસ																					
	પટેલ મણીલાલ ગોકળદાસ																					
	પટેલ કાંતિભાઈ શાન્તાબાઈ મથુરદાસ																					
	પટેલ શાંતાબેન તે કેશવલાલ શાન્તાબાઈની વિધવા																					
	પટેલ શેલેષભાઈ કેશવલાલ																					
	પટેલ પંકજભાઈ કેશવલાલ																					
	પટેલ પાબેન કેશવલાલ																					
	પટેલ મુકેશકુમાર મણીલાલ		૬૦/૩																			
	પટેલ તેજાબેન પ્રાણલાલ		+																			
	પટેલ લાલાભાઈ પ્રાણલાલ																					
	પટેલ ડઈબેન પ્રાણલાલ																					
	પટેલ નટવરભાઈ પ્રાણલાલ																					
	પટેલ મંગુબેન પ્રાણલાલ																					
	પટેલ વિક્રમભાઈ પ્રાણલાલ																					
	પટેલ મણીબેન પ્રાણલાલ																					

(૧) જમીન માલિકોનાં લક્ષ-હિસ્સા તેમની મુળખંડની જમીનમાંનાં લક્ષ-હિસ્સાનાં પ્રમાણમાં રહેશે.
(૨) જમીન માલિકોએ તેમની મુળખંડની જમીન ઉપરનાં તેમનાં લક્ષ-હિસ્સાનાં પ્રમાણમાં વળતરની રકમ લેવાની અને ફાળાની રકમ ભરવાની રહેશે.

અ મ દા વા દ શ હે રી વિકા સ સ ત્તા મં ડ ળ

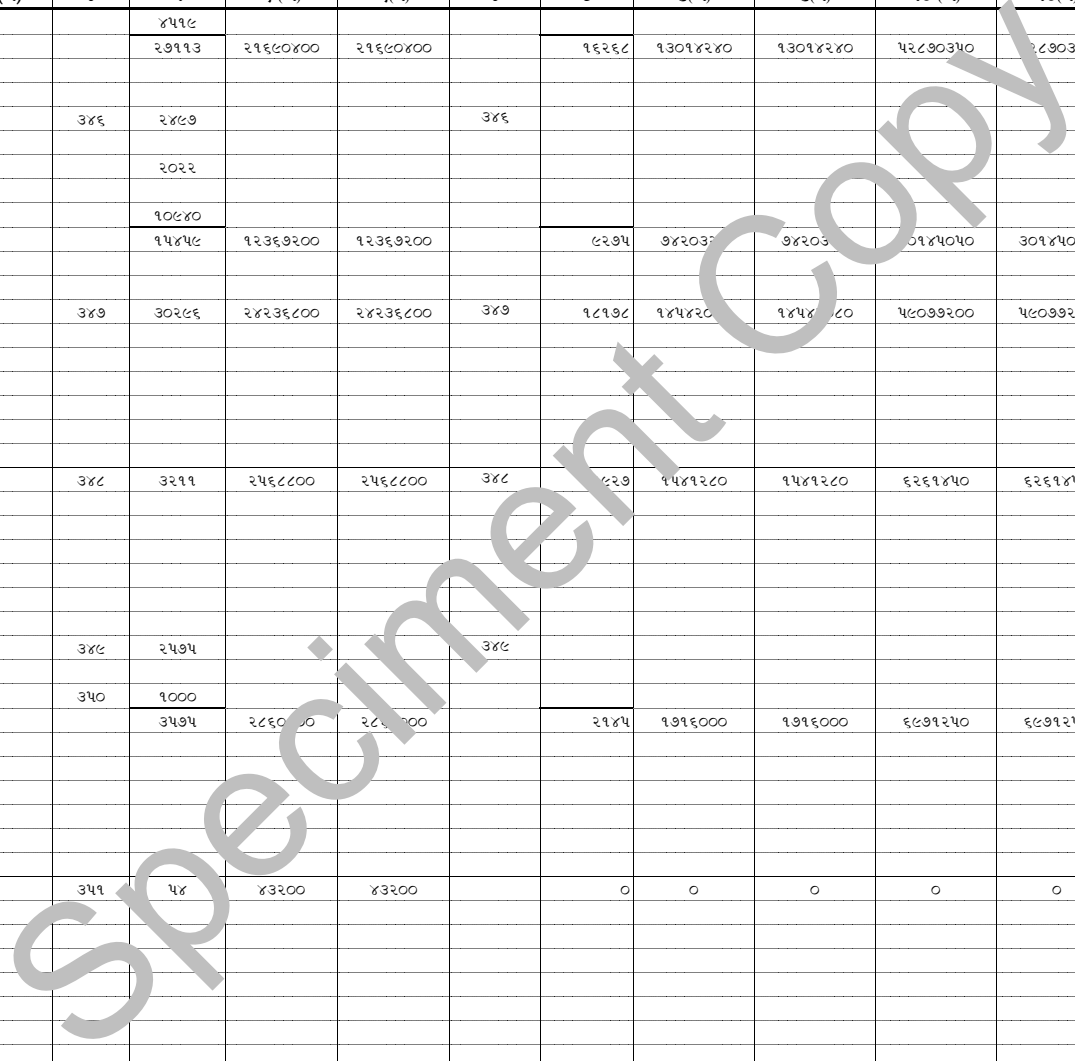
નમુનો 'અંક'
| નિયમ ૨૧ અને ૩૫ |

મુસદ્દા રૂપ નગર રચના યોજના નં.૩ (કલોલ-સઇજ-આરસોડીયા) ડ્રાફ્ટ મંજૂર ૧૮-૯-૨૦૧૨

પુન : ફાળવણી પત્રક

ગુજરાત નગર રચના અને શહેરી વિકાસ અધિનિયમ ૧૯૭૬ ની કલમ-૪૮(૧) હેઠળ સરકારશ્રીમાં મંજૂરી અર્થે સાદર

અનુ. નંબર	માલિકનું નામ	સત્તા પ્રકાર	સર્વે નંબર	સીટી સર્વે નંબર	મૂળખંડ				અંતિમખંડ						ફાળવણી (+) વળતર (-) કલમ-૮૦ અન્યથે ૯૫-૬૫	કલમ ૭૮ મુજબ કિંમતમાં વધારો ૧૦અ - ૯અ	કલમ ૭૯ મુજબ ફાળવણી કોલમ ૧૨ ના ૫૦ ટકા	ઉમેરો (+) અથવા ઘટાડો બીજી કલમોના અન્વયે લેવાનો ફાળો	ચોખ્ખી માંગણી (+) અથવા વળતર (-) કોલમ ૧૧, ૧૩, ૧૪ નો સરવાળો	નોંધ	
					નંબર	ક્ષેત્રફળ ચો. મી.	કિંમત રૂપિયામાં		નંબર	ક્ષેત્રફળ ચો.મી.	કિંમત રૂપિયામાં										
							બાંધકામની કિંમત ધ્યાનમાં લીધા સિવાય	બાંધકામના સમાવેશ સાથે			બિનવિકસિત		વિકસિત								
											બાંધકામની કિંમત ધ્યાનમાં લીધા સિવાય	બાંધકામના સમાવેશ સાથે	બાંધકામની કિંમત ધ્યાનમાં લીધા સિવાય	બાંધકામના સમાવેશ સાથે							
૧	૨	૩	૩(અ)	૩(બ)	૪	૫	૬(અ)	૬(બ)	૭	૮	૮(અ)	૮(બ)	૧૦(અ)	૧૦(બ)	૧૧	૧૨	૧૩	૧૪	૧૫	૧૬	
			૭૦/૨			૪૫૧૯															
						૨૭૧૧૩	૨૧૬૯૦૪૦૦	૨૧૬૯૦૪૦૦			૧૬૨૬૮	૧૩૦૧૪૨૪૦	૧૩૦૧૪૨૪૦	૫૨૮૭૦૩૫૦	૨૮૭૦૩૫૦	-૮૬૭૬૧૬૦	૩૯૮૫૬૧૧૦	૧૯૯૨૮૦૫૫	---	૧૧૨૫૧૮૯૫	
૩૪૭	પટેલ કાંતિભાઈ આત્મારામ		૭૧/૧ + ૭૧/૨ + ૭૨		૩૪૬	૨૪૯૭															
						૧૦૯૪૦															
						૧૫૪૫૯	૧૨૩૬૭૨૦૦	૧૨૩૬૭૨૦૦			૯૨૭૫	૭૪૨૦૩૧	૭૪૨૦૩૧	૩૦૧૪૫૦૫૦	૩૦૧૪૫૦૫૦	-૪૯૪૬૮૮૦	૨૨૭૨૪૭૩૦	૧૧૩૬૨૩૬૫	---	૬૪૧૫૪૮૫	
૩૪૮	પટેલ કાંતિભાઈ આત્મારામ પટેલ ચંદુભાઈ આત્મારામ		૭૩ પેકી ૧ +		૩૪૭	૩૦૨૯૬	૨૪૨૩૬૮૦૦	૨૪૨૩૬૮૦૦			૧૮૧૭૮	૧૪૫૪૨૦	૧૪૫૪૨૦	૫૯૦૭૭૨૦૦	૫૯૦૭૭૨૦૦	-૯૬૯૪૭૨૦	૪૪૫૩૫૧૨૦	૨૨૨૬૭૫૬૦	---	૧૨૫૭૨૮૪૦	
	પટેલ ચંદુભાઈ આત્મારામ		૭૩ પેકી ૨																		
૩૪૯	કાકોર ભાદરજી જસંગજી કાકોર ભીખાજી પ્રતાપજી કાકોર જનસજી પ્રતાપજી કાકોર રમણજી પ્રતાપજી કાકોર શીતાબેન પ્રતાપજી		૭૪		૩૪૮	૩૨૧૧	૨૫૬૮૮૦૦	૨૫૬૮૮૦૦			૯૨૭	૧૫૪૧૨૮૦	૧૫૪૧૨૮૦	૬૨૬૧૪૫૦	૬૨૬૧૪૫૦	-૧૦૨૭૫૨૦	૪૭૨૦૧૭૦	૨૩૬૦૦૮૫	---	૧૩૩૨૫૬૫	
૩૫૦	કાકોર રમણજી અમાજી કાકોર શુભાબજી સ. પાક કાશીબેન		૭૫/૫ +		૩૪૯	૨૫૭૫															
			૭૭/૫			૩૫૦	૧૦૦૦														
						૩૫૧	૨૮૬૦	૨૮૬૦			૨૧૪૫	૧૭૧૬૦૦૦	૧૭૧૬૦૦૦	૬૯૭૧૨૫૦	૬૯૭૧૨૫૦	-૧૧૪૪૦૦૦	૫૨૫૫૨૫૦	૨૬૨૭૬૨૫	---	૧૪૮૩૬૨૫	
૩૫૧	પટેલ કાંતિભાઈ આત્મારામ પટેલ ઈશ્વરભાઈ આત્મારામ		૧૬૮		૩૫૧	૫૪	૪૩૨૦૦	૪૩૨૦૦			૦	૦	૦	૦	૦	-૪૩૨૦૦	૦	૦	---	-૪૩૨૦૦	
૩૫૨	પટેલ કાંતિલાલ આત્મારામ		૧૬૯/૫		૩૫૨	૪૯૦૨	૩૯૨૧૬૦૦	૩૯૨૧૬૦૦			૨૯૪૧	૨૩૫૨૯૬૦	૨૩૫૨૯૬૦	૯૫૫૮૯૦૦	૯૫૫૮૯૦૦	-૧૫૬૮૬૪૦	૭૨૦૫૯૪૦	૩૬૦૨૯૭૦	---	૨૦૩૪૩૩૦	



અ મ દા વા દ શ હે રી વિકાસ સ ત્તા મંડળ

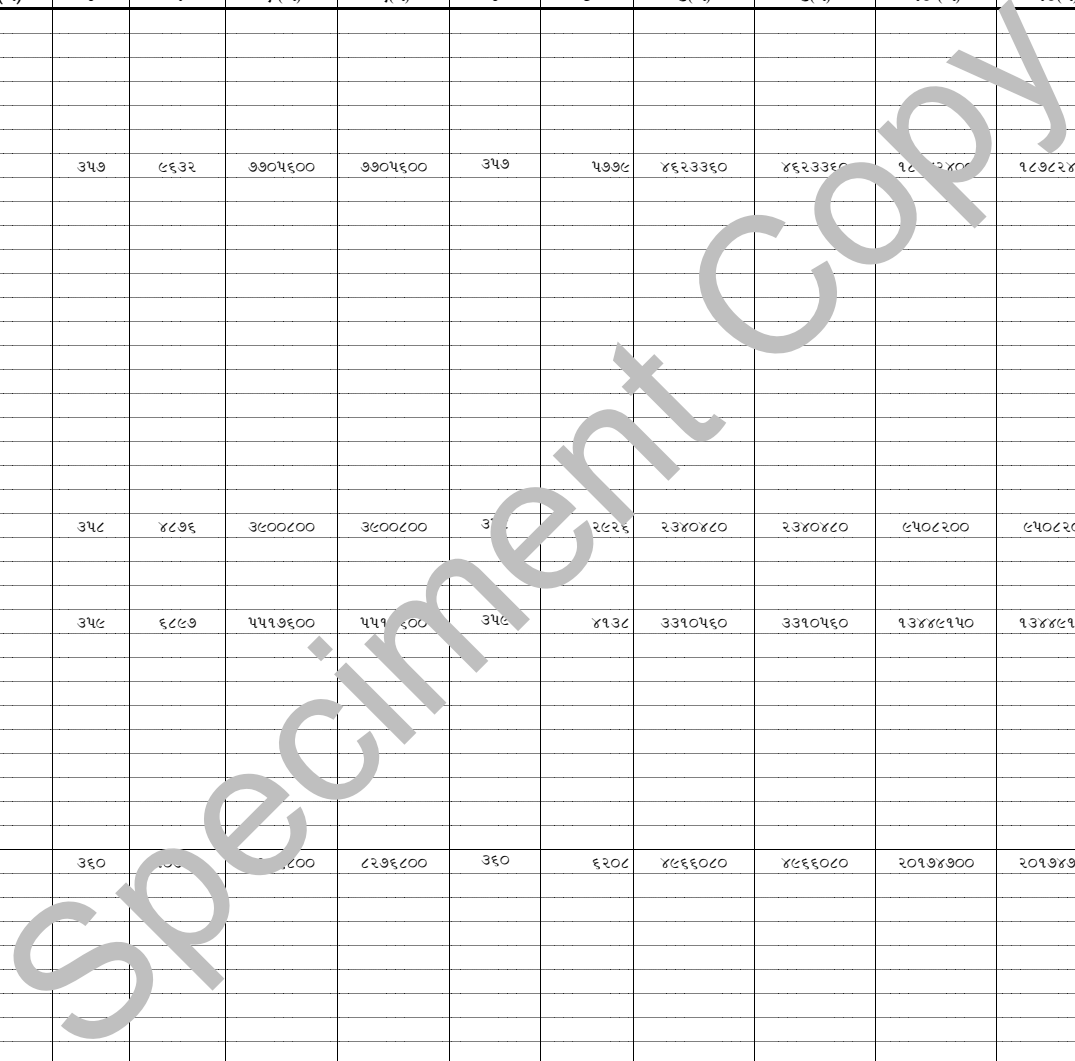
નમુનો 'એફ'
[નિયમ ૨૧ અને ૩૫]

મુસદ્દા રૂપ નગર રચના યોજના નં.૩ (કલોલ-સઇજ-આરસોડીયા) ડ્રાફ્ટ મંજૂર ૧૮-૮-૨૦૧૨

પુન : ફાળવણી પત્રક

ગુજરાત નગર રચના અને શહેરી વિકાસ અધિનિયમ ૧૯૭૬ ની કલમ-૪૮(૧) હેઠળ સરકારશ્રીમાં મંજૂરી અર્થે સાદર

અનુ. નંબર	માલિકનું નામ	સત્તા પ્રકાર	સર્વે નંબર	સીટી સર્વે નંબર	મૂળખંડ				અંતિમખંડ						ફાળવણી (+) વળતર (-) કલમ-૮૦ અન્વયે ૯૫-૬૫	કલમ ૭૮ મુજબ કિંમતમાં વધારો ૧૦અ - ૯અ	કલમ ૭૯ મુજબ ફાળવણી કોલમ ૧૨ ના ૫૦ ટકા	ઉમેરો (+) અથવા ઘટાડો બીજી કલમોના અન્વયે લેવાનો ફાળો	ચોખ્ખી માંગણી (+) અથવા વળતર (-) કોલમ ૧૧, ૧૩, ૧૪ નો સરવાળો	નોંધ
					નંબર	ક્ષેત્રફળ ચો. મી.	કિંમત રૂપિયામાં		નંબર	ક્ષેત્રફળ ચો.મી.	કિંમત રૂપિયામાં									
							બાંધકામની કિંમત ધ્યાનમાં લીધા સિવાય	બાંધકામના સમાવેશ સાથે			બિનવિકસિત		વિકસિત							
											બાંધકામની કિંમત ધ્યાનમાં લીધા સિવાય	બાંધકામના સમાવેશ સાથે	બાંધકામની કિંમત ધ્યાનમાં લીધા સિવાય	બાંધકામના સમાવેશ સાથે						
૧	૨	૩	૩ (અ)	૩ (બ)	૪	૫	૬ (અ)	૬ (બ)	૭	૮	૯ (અ)	૯ (બ)	૧૦ (અ)	૧૦ (બ)	૧૧	૧૨	૧૩	૧૪	૧૫	૧૬
	પટેલ કનુભાઈ ખોડાભાઈ																			
	પટેલ ઇશ્વરભાઈ અંબાલાલ		૧૭૩/૨																	
	પટેલ ત્રિભોવનભાઈ અંબાલાલ																			
	પટેલ ડાહીબેન અંબાલાલ																			
૩૫૭	પટેલ અંબાબેન તે ખોડાભાઈ અમથાભાઈની વિધવા		૧૭૪/૧ +		૩૫૭	૯૬૩૨	૭૭૦૫૬૦૦	૭૭૦૫૬૦૦	૩૫૭	૫૭૭૯	૪૬૨૩૩૬૦	૪૬૨૩૩૬૦	૧૮૭૮૨૪૦૦	૧૮૭૮૨૪૦૦	-૩૦૮૨૨૪૦	૧૪૧૫૯૦૪૦	૭૦૭૯૫૨૦	---	૩૯૯૭૨૮૦	
	પટેલ ચંચીબેન ખોડાભાઈ																			
	પટેલ શારદાબેન ખોડાભાઈ																			
	પટેલ શંકરભાઈ ખોડાભાઈ																			
	પટેલ મંગળભાઈ ખોડાભાઈ																			
	પટેલ પ્રભુદાસ ખોડાભાઈ																			
	પટેલ સોમાભાઈ ખોડાભાઈ																			
	પટેલ બાબુભાઈ ખોડાભાઈ																			
	પટેલ રમેશભાઈ ખોડાભાઈ																			
	પટેલ કનુભાઈ ખોડાભાઈ																			
	પટેલ ઇશ્વરભાઈ અંબાલાલ		૧૭૪/૨																	
	પટેલ ત્રિભોવનભાઈ અંબાલાલ																			
	પટેલ ડાહીબેન અંબાલાલ																			
૩૫૮	વાઘરી નાનુભાઈ શંકરભાઈ		૧૭૫		૩૫૮	૪૮૭૬	૩૯૦૦૮૦૦	૩૯૦૦૮૦૦	૩૫૮	૨૯૨૬	૨૩૪૦૪૮૦	૨૩૪૦૪૮૦	૯૫૦૮૨૦૦	૯૫૦૮૨૦૦	-૧૫૬૦૩૨૦	૭૧૬૭૭૨૦	૩૫૮૩૮૬૦	---	૨૦૨૩૫૪૦	
૩૫૯	સેયદ અકબરભાઈ ઉસ્માનભાઈ		૧૭૬		૩૫૯	૬૮૯૭	૫૫૧૭૬૦૦	૫૫૧૭૬૦૦	૩૫૯	૪૧૩૮	૩૩૧૦૫૬૦	૩૩૧૦૫૬૦	૧૩૪૪૯૧૫૦	૧૩૪૪૯૧૫૦	-૨૨૦૭૦૪૦	૧૦૧૩૮૫૯૦	૫૦૬૯૨૯૫	---	૨૮૬૨૨૫૫	
	સેયદ હસનમીયા ઉસ્માનભાઈ																			
	સેયદ મહમંદમીયા અહમદભાઈ																			
	સેયદ ફાતમાબીબી ઉસ્માનભાઈ																			
	સેયદ હસીનાબીબી ઉસ્માનભાઈ																			
	પટેલ જોઈતારામ તરબોવન																			
	સેયદ ઉમરમીયા ઉસ્માનમીયા																			
	સેયદ જુબુનીયા ઉસ્માનભાઈ																			
૩૬૦	પટેલ પ્રહલાદભાઈ મગનભાઈ		૧૭૭/૧		૩૬૦	૧૦૦૦	૨૨૭૬૮૦૦	૨૨૭૬૮૦૦	૩૬૦	૬૨૦૮	૪૯૬૬૦૮૦	૪૯૬૬૦૮૦	૨૦૧૭૪૭૦૦	૨૦૧૭૪૭૦૦	-૩૩૧૦૭૨૦	૧૫૨૦૮૬૨૦	૭૬૦૪૩૧૦	---	૪૨૯૩૫૯૦	
	પટેલ જીતેન્દ્રભાઈ પ્રહલાદભાઈ		+																	
	પટેલ જગદીશભાઈ પ્રહલાદભાઈ																			
	પટેલ રજનીકાંત પ્રહલાદભાઈ																			
	પટેલ ઇશ્વરભાઈ અંબાલાલ		૧૭૭/૨																	
	પટેલ ત્રિભોવનભાઈ અંબાલાલ		+																	
	પટેલ ડાહીબેન અંબાલાલ																			
	પટેલ અંબાબેન તે ખોડાભાઈ		૧૭૭/૩																	
	અમથાભાઈની વિધવા																			



અ મ દા વા દ શ હે રી વિકાસ સ ત્તા મં ડ ળ

નમુનો 'અંક'
| નિયમ ૨૧ અને ૩૫ |

મુસદ્દા રૂપ નગર રચના યોજના નં.૩ (કલોલ-સઇજ-આરસોડીયા) ડ્રાફ્ટ મંજૂર ૧૮-૯-૨૦૧૨

પુન : ફાળવણી પત્રક

ગુજરાત નગર રચના અને શહેરી વિકાસ અધિનિયમ ૧૯૭૬ ની કલમ-૪૮(૧) હેઠળ સરકારશ્રીમાં મંજૂરી અર્થે સાદર

અનુ. નંબર	માલિકનું નામ	સત્તા પ્રકાર	સર્વે નંબર	સીટી સર્વે નંબર	મૂળખંડ				અંતિમખંડ						ફાળવણી (+) વળતર (-) કલમ-૮૦ અન્યથે ૯૫-૬૫	કલમ ૭૮ મુજબ કિંમતમાં વધારો ૧૦અ - ૯અ	કલમ ૭૯ મુજબ ફાળવણી કોલમ ૧૨ ના ૫૦ ટકા	ઉમેરો (+) અથવા ઘટાડો બીજી કલમોના અન્વયે લેવાનો ફાળો	ચોખ્ખી માંગણી (+) અથવા વળતર (-) કોલમ ૧૧, ૧૩, ૧૪ નો સરવાળો	નોંધ
					નંબર	ક્ષેત્રફળ ચો. મી.	કિંમત રૂપિયામાં		નંબર	ક્ષેત્રફળ ચો.મી.	કિંમત રૂપિયામાં									
							બાંધકામની કિંમત ધ્યાનમાં લીધા સિવાય	બાંધકામના સમાવેશ સાથે			બિનવિકસિત		વિકસિત							
											બાંધકામની કિંમત ધ્યાનમાં લીધા સિવાય	બાંધકામના સમાવેશ સાથે	બાંધકામની કિંમત ધ્યાનમાં લીધા સિવાય	બાંધકામના સમાવેશ સાથે						
૧	૨	૩	૩(અ)	૩(બ)	૪	૫	૬(અ)	૬(બ)	૭	૮	૯(અ)	૯(બ)	૧૦(અ)	૧૦(બ)	૧૧	૧૨	૧૩	૧૪	૧૫	૧૬
૩૬૧	પટેલ પ્રભુદાસ ખોડાભાઈ		૧૭૮/૨ અ + ૧૭૮/૨ બ		૩૬૧	૨૧૪૦	૧૭૧૨૦૦૦	૧૭૧૨૦૦૦	૩૬૧	૧૨૮૪	૧૦૨૭૧૦૦	૧૦૨૭૧૦૦	૪૧૭૩૦૦૦	૪૧૭૩૦૦૦	-૬૮૪૮૦૦	૩૧૪૫૮૦૦	૧૫૭૨૯૦૦	---	૮૮૮૧૦૦	
૩૬૨	પટેલ ઇશ્વરભાઈ અંબાલાલ પટેલ મંગળભાઈ ઉડાભાઈ પટેલ ઇશ્વરભાઈ અંબાલાલ પટેલ ત્રિભોવનભાઈ અંબાલાલ પટેલ ડાહીબેન અંબાલાલ	પ્ર.સ.પ્ર	૧૮૫		૩૬૨	૧૫૫૭૮	૧૨૪૬૨૪૦૦	૧૨૪૬૨૪૦૦	૩૬૨	૯૩૪૭	૧૪૭૭૪૪૦	૧૪૭૭૪૪૦	૩૦૩૭૭૧૦૦	૩૦૩૭૭૧૦૦	-૪૯૮૪૯૬૦	૨૨૮૯૯૬૬૦	૧૧૪૪૯૮૩૦	---	૬૪૬૪૮૭૦	
૩૬૩	પટેલ પ્રભુદાસ ખોડાભાઈ		૧૮૬		૩૬૩	૫૪૭૦	૪૩૭૬૦૦૦	૪૩૭૬૦૦૦	૩૬૩	૩૨૮૨	૨૬૨૫૬૦૦	૨૬૨૫૬૦૦	૧૦૬૬૬૫૦૦	૧૦૬૬૬૫૦૦	-૧૭૫૦૪૦૦	૮૦૪૦૯૦૦	૪૦૨૦૪૫૦	---	૨૨૭૦૦૫૦	
૩૬૪	પટેલ અંબાબેન તે ખોડાભાઈ અમથાભાઈની વિધવા પટેલ ચંચીબેન ખોડાભાઈ પટેલ શારદાબેન ખોડાભાઈ પટેલ શંકરભાઈ ખોડાભાઈ પટેલ મંગળભાઈ ખોડાભાઈ પટેલ પ્રભુદાસ ખોડાભાઈ પટેલ સોમાભાઈ ખોડાભાઈ પટેલ બાબુભાઈ ખોડાભાઈ પટેલ રમેશભાઈ ખોડાભાઈ પટેલ કનુભાઈ ખોડાભાઈ		૧૮૭		૩૬૪	૪૮૭૬	૩૯૦૦૮૦૦	૩૯૦૦૮૦૦	૩૬૪	૨૯૨૬	૨૩૪૦૪૮૦	૨૩૪૦૪૮૦	૯૫૦૮૨૦૦	૯૫૦૮૨૦૦	-૧૫૬૦૩૨૦	૭૧૬૭૭૨૦	૩૫૮૩૯૬૦	---	૨૦૨૩૫૪૦	
૩૬૫	પટેલ ઇશ્વરભાઈ અંબાલાલ પટેલ ત્રીભોવનભાઈ અંબાલાલ પટેલ ડાહીબેન અંબાલાલ પટેલ વિઠ્ઠલભાઈ શીવરામ પટેલ કંકુબેન તે નારણભાઈ છગનની વિધવા પટેલ રામાભાઈ નારણભાઈ પટેલ જીંઠતાભાઈ નારણભાઈ પટેલ દિવાળીબેન નારણભાઈ પટેલ સિતાબેન નારણભાઈ		૧૮૮/૧ +		૩૬૫	૮૦૮૬	૬૪૬૮૮૦૦	૬૪૬૮૮૦૦	૩૬૫	૪૮૫૨	૩૮૮૧૨૮૦	૩૮૮૧૨૮૦	૧૫૭૬૭૭૦૦	૧૫૭૬૭૭૦૦	-૨૫૮૭૫૨૦	૧૧૮૮૬૪૨૦	૫૯૪૩૨૧૦	---	૩૩૫૫૬૮૦	

Specimen Copy

અ મ દા વા દ શ હે રી વિકાસ સ ત્તા મં ડ ળ

નમુનો 'અંક'
[નિયમ ૨૧ અને ૩૫]

મુસદ્દા રૂપ નગર રચના યોજના નં.૩ (કલોલ-સઈજ-આરસોડીયા) ડ્રાફ્ટ મંજૂર ૧૮-૮-૨૦૧૨

પુન : ફાળવણી પત્રક

ગુજરાત નગર રચના અને શહેરી વિકાસ અધિનિયમ ૧૯૭૬ ની કલમ-૪૮(૧) હેઠળ સરકારશ્રીમાં મંજૂરી અર્થે સાદર

અનુ. નંબર	માલિકનું નામ	સત્તા પ્રકાર	સર્વે નંબર	સીટી સર્વે નંબર	મૂળખંડ				અંતિમખંડ						ફાળવણી (+) વળતર (-) કલમ-૮૦ અન્યથે ૮૫-૬૫	કલમ ૭૮ મુજબ ફિતમતમાં વધારો ૧૦અ - ૮અ	કલમ ૭૮ મુજબ ફાળવણી કોલમ ૧૨ ના ૫૦ ટકા	ઉમેરો (+) અથવા ઘટાડો બીજી કલમોના અન્યથે લેવાનો ફાળો	ચોખ્ખી માંગણી (+) અથવા વળતર (-) કોલમ ૧૧, ૧૩, ૧૪ નો સરવાળો	નોંધ	
					નંબર	ક્ષેત્રફળ ચો. મી.	ફિતમત રૂપિયામાં		નંબર	ક્ષેત્રફળ ચો.મી.	ફિતમત રૂપિયામાં										
							બાંધકામની ફિતમત ધ્યાનમાં લીધા સિવાય	બાંધકામના સમાવેશ સાથે			બિનવિકસિત		વિકસિત								
											બાંધકામની ફિતમત ધ્યાનમાં લીધા સિવાય	બાંધકામના સમાવેશ સાથે	બાંધકામની ધ્યાનમાં લીધા સિવાય	બાંધકામના સમાવેશ સાથે							
૧	૨	૩	૩(અ)	૩(બ)	૪	૫	૬(અ)	૬(બ)	૭	૮	૮(અ)	૮(બ)	૧૦(અ)	૧૦(બ)	૧૧	૧૨	૧૩	૧૪	૧૫	૧૬	
	પટેલ કમળાબેન નારણભાઈ																				
	પટેલ ઇશ્વરભાઈ અંબાલાલ		૧૮૮/૨																		
	પટેલ ત્રીભોવનભાઈ અંબાલાલ																				
	પટેલ ડાહીબેન અંબાલાલ																				
૩૬૬	પટેલ ઇશ્વરભાઈ અંબાલાલ		૧૮૮/૧		૩૬૬	૧૧૫૩૫	૮૨૨૮૦૦	૮૨૨૮૦૦	૩૬૬	૬૮૨૧	૫૫૩૬૮૦૦	૫૫૩૬૮૦૦	૨૨૪૮૩૨૫૦	૨૨૪૮૩૨૫૦	-૩૬૮૧૨૦૦	૧૬૮૫૬૪૫૦	૮૪૭૮૨૨૫	---	૪૭૮૭૦૨૫		
	પટેલ ત્રીભોવનભાઈ અંબાલાલ		+																		
	પટેલ ડાહીબેન અંબાલાલ																				
	પટેલ અંબાબેન તે ખોડાભાઈ અમથાભાઈની વિધવા		૧૮૮/૨																		
	પટેલ ચંચીબેન ખોડાભાઈ																				
	પટેલ શરદાબેન ખોડાભાઈ																				
	પટેલ શંકરભાઈ ખોડાભાઈ																				
	પટેલ મંગળભાઈ ખોડાભાઈ																				
	પટેલ પ્રભુદાસ ખોડાભાઈ																				
	પટેલ સોમાભાઈ ખોડાભાઈ																				
	પટેલ બાબુભાઈ ખોડાભાઈ																				
	પટેલ રમેશભાઈ ખોડાભાઈ																				
	પટેલ કનુભાઈ ખોડાભાઈ																				
૩૬૭	પટેલ ઇશ્વરભાઈ અંબાલાલ		૨૦૦/૧		૩૬૭	૭૧૩	૫૭૦૪૦૦	૫૭૦૪૦૦	૩૬૭	૪૨૮	૩૪૨૨૪૦	૩૪૨૨૪૦	૧૩૮૦૩૫૦	૧૩૮૦૩૫૦	-૨૨૮૧૬૦	૧૦૪૮૧૧૦	૫૨૪૦૫૫	---	૨૮૫૮૮૫		
	પટેલ ત્રીભોવનભાઈ અંબાલાલ																				
	પટેલ ડાહીબેન અંબાલાલ																				
	પટેલ મંગળભાઈ કાભાઈ																				
	પટેલ ખોડાભાઈ અમથાભાઈ																				
	પટેલ કિશોરભાઈ પુશાલભાઈ																				
	સેયદ મહમદભાઈ એહમદભાઈ																				
	સેયદ મહમદભાઈ ઉસ્માનભાઈ																				
	સેયદ હસનભાઈ ઉસ્માનભાઈ																				
	સેયદ ઉમરમીયા ઉસ્માનમીયા																				
૩૬૮	પટેલ ઇશ્વરભાઈ અંબાલાલ		૨૦૦/૨ અ		૩૬૮	૧૦૦૬૦	૧૩૪૧૩૬૦૦	૧૩૪૧૩૬૦૦	૩૬૮	૧૦૦૬૦	૮૦૪૮૧૬૦	૮૦૪૮૧૬૦	૩૨૬૮૫૬૫૦	૩૨૬૮૫૬૫૦	-૫૩૬૫૪૪૦	૨૪૬૪૭૪૮૦	૧૨૩૨૩૭૪૫	---	૬૮૫૮૩૦૫		
	પટેલ ત્રીભોવનભાઈ અંબાલાલ																				
	પટેલ ડાહીબેન અંબારામ																				
	પટેલ ખોડાભાઈ અમથાભાઈ																				
૩૬૯	પટેલ કાંતિલાલ આત્મારામ		૨૦૧			૮૮૧૮	૭૧૩૫૨૦૦	૭૧૩૫૨૦૦	૩૬૯	૫૩૫૧	૪૨૮૧૧૨૦	૪૨૮૧૧૨૦	૧૭૩૮૨૦૫૦	૧૭૩૮૨૦૫૦	-૨૮૫૪૦૮૦	૧૩૧૧૦૮૩૦	૬૫૫૫૪૬૫	---	૩૭૦૧૩૮૫		

Specimen Copy

અ મ દા વા દ શ હે રી વિકાસ સત્તા મંડળ

નમુનો 'અંક'
| નિયમ ૨૧ અને ૩૫ |

મુસદ્દા રૂપ નગર રચના યોજના નં.૩ (કલોલ-સઇજ-આરસોડીયા) ડ્રાફ્ટ મંજૂર ૧૮-૮-૨૦૧૨

પુન : ફાળવણી પત્રક

ગુજરાત નગર રચના અને શહેરી વિકાસ અધિનિયમ ૧૯૭૬ ની કલમ-૪૮(૧) હેઠળ સરકારશ્રીમાં મંજૂરી અર્થે સાદર

અનુ. નંબર	માલિકનું નામ	સત્તા પ્રકાર	સર્વે નંબર	સીટી સર્વે નંબર	મૂળખંડ				અંતિમખંડ						ફાળવણી (+) વળતર (-) કલમ-૮૦ અન્યથે ૮૫-૬૫	કલમ ૭૮ મુજબ ફિતમતમાં વધારો ૧૦અ - ૮અ	કલમ ૭૯ મુજબ ફાળવણી કોલમ ૧૨ ના ૫૦ ટકા	ઉમેરો (+) અથવા ઘટાડો બીજી કલમોના અન્યથે લેવાનો ફાળો	ચોખ્ખી માંગણી (+) અથવા વળતર (-) કોલમ ૧૧, ૧૩, ૧૪ નો સરવાળો	નોંધ
					નંબર	ક્ષેત્રફળ ચો. મી.	કિંમત રૂપિયામાં		નંબર	ક્ષેત્રફળ ચો.મી.	કિંમત રૂપિયામાં									
							બાંધકામની કિંમત ધ્યાનમાં લીધા સિવાય	બાંધકામના સમાવેશ સાથે			બિનવિકસિત		વિકસિત							
											બાંધકામની કિંમત ધ્યાનમાં લીધા સિવાય	બાંધકામના સમાવેશ સાથે	બાંધકામની કિંમત ધ્યાનમાં લીધા સિવાય	બાંધકામના સમાવેશ સાથે						
૧	૨	૩	૩(અ)	૩(બ)	૪	૫	૬(અ)	૬(બ)	૭	૮	૯(અ)	૯(બ)	૧૦(અ)	૧૦(બ)	૧૧	૧૨	૧૩	૧૪	૧૫	૧૬
૩૭૦	નાયક શાંતિલાલ ખુશાલદાસ નાયક કાંતાબેન મણીલાલ નાયક મોહનલાલ મણીલાલ નાયક સુખદેવભાઈ મણીલાલ નાયક ડાહ્યાભાઈ મણીલાલ નાયક સચિતાબેન મણીલાલ નાયક ગોરીબેન મણીલાલ નાયક રમીલાબેન મણીલાલ નાયક સરોજબેન મણીલાલ નાયક ઉમીયાબેન મણીલાલ નાયક હસુમતીબેન મણીલાલ નાયક સતિયંદ્ર મણીલાલ નાયક નંદકિશોર મણીલાલ નાયક ભરતકુમાર મણીલાલ		૨૦૨		૩૭૦	૧૦૧૦૮	૨૦૮૬૪૦૦	૨૦૮૬૪૦૦	૩૭૦	૬૦૬૫	૪૮૫૧૮૪૦	૪૮૫૧૮૪૦	૧૯૭૧૦૬૦૦	૧૯૭૧૦૬૦૦	-૩૨૩૪૫૬૦	૧૪૮૫૮૭૬૦	૭૪૨૮૩૮૦	---	૪૧૮૪૨૨૦	
૩૭૧	નાયક નંદકિશોર શાંતિલાલ નાયક અશોકભાઈ બળદેવભાઈ	પ્ર.સ.પ્ર	૨૦૩		૩૭૧	૬૪૫૦	૫૧૬૦૦૦૦	૫૧૬૦૦૦૦	૩૭૧	૩૮૭૦	૩૦૮૬૦૦૦	૩૦૮૬૦૦૦	૧૨૫૭૭૫૦૦	૧૨૫૭૭૫૦૦	-૨૦૬૪૦૦૦	૮૪૮૧૫૦૦	૪૭૪૦૭૫૦	---	૨૬૭૬૭૫૦	
૩૭૨	પટેલ ચંદુભાઈ આત્મારામ		૨૦૪		૩૭૨	૭૪૯૨	૫૮૯૩૬૦૦	૫૮૯૩૬૦૦	૩૭૨	૪૪૯૫	૩૫૯૬૧૬૦	૩૫૯૬૧૬૦	૧૪૬૦૯૪૦૦	૧૪૬૦૯૪૦૦	-૨૩૯૭૪૪૦	૧૧૦૧૩૨૪૦	૫૫૦૬૬૨૦	---	૩૧૦૯૧૮૦	
૩૭૩	ઠાકોર રમતુજી અમાજી ઠાકોર ગુલાબજી સ.પાક. કાશીબેન		૨૦૫/૫		૩૭૩	૧૫૮૧	૧૨૬૪૮૦૦	૬૪૮૦	૩૭૩	૯૪૯	૭૫૮૮૮૦	૭૫૮૮૮૦	૩૦૮૨૯૫૦	૩૦૮૨૯૫૦	-૫૦૫૯૨૦	૨૩૨૪૦૭૦	૧૧૬૨૦૩૫	---	૬૫૬૧૧૫	
૩૭૪	ત્રવાડી લલુભાઈ ઇચ્છારામ ત્રવાડી મણીલાલ ઇચ્છારામ ત્રવાડી શાંતિલાલ હરગોવિનદાસ ત્રવાડી પ્રવિણચંદ્ર હરગોવિનદાસ ત્રવાડી સુભદ્રાબેન હરગોવિનદાસ		૨૦૬/૫		૩૭૪	૭૭૭	૨૬૪૫૬૦૦	૨૬૪૫૬૦૦	૩૭૪	૧૯૮૪	૧૫૮૭૩૬૦	૧૫૮૭૩૬૦	૬૪૪૮૬૫૦	૬૪૪૮૬૫૦	-૧૦૫૮૨૪૦	૪૮૬૧૨૯૦	૨૪૩૦૬૪૫	---	૧૩૭૨૪૦૫	
૩૭૫	પટેલ રમેશભાઈ શનાભાઈ પટેલ ડાહીબેન શનાભાઈ પટેલ ગીતાબેન શનાભાઈ		૨૦૭/૧		૩૭૫	૩૬૮૬	૨૮૪૮૮૦૦	૨૮૪૮૮૦૦	૩૭૫	૨૨૧૨	૧૭૬૯૨૮૦	૧૭૬૯૨૮૦	૭૧૮૭૭૦૦	૭૧૮૭૭૦૦	-૧૧૭૯૫૨૦	૫૪૧૮૪૨૦	૨૭૦૯૨૧૦	---	૧૫૨૯૬૯૦	
																				(૧) જમીન માલિકોનાં હક્ક-હિસ્સા તેમની મુળખંડની જમીનમાંનાં હક્ક-હિસ્સાનાં પ્રમાણમાં રહેશે. (૨) જમીન માલિકોએ તેમની મુળખંડની જમીન ઉપરનાં તેમનાં હક્ક હિસ્સાનાં પ્રમાણમાં વળતરની રકમ લેવાની અને ફાળાની રકમ ભરવાની રહેશે. (૩) મુળખંડનું ક્ષેત્રફળ સ્થળ મુજબ લીધેલ છે.

અ મ દા વા ઇ શ હે રી વિકા સ સ ત્તા મં ડ ળ

નમુનો 'અંક'
| નિયમ ૨૧ અને ૩૫ |

મુસદ્દા રૂપ નગર રચના યોજના નં.૩ (કલોલ-સઇજ-આરસોડીયા) ડ્રાફ્ટ મંજૂર ૧૮-૯-૨૦૧૨

પુન : ફાળવણી પત્રક

ગુજરાત નગર રચના અને શહેરી વિકાસ અધિનિયમ ૧૯૭૬ ની કલમ-૪૮(૧) હેઠળ સરકારશ્રીમાં મંજૂરી અર્થે સાદર

અનુ. નંબર	માલિકનું નામ	સત્તા પ્રકાર	સર્વે નંબર	સીટી સર્વે નંબર	મૂળખંડ				અંતિમખંડ				ફાળવણી (+) વળતર (-) કલમ-૮૦ અન્યથે ૯૫-૬૫	કલમ ૭૮ મુજબ કિંમતમાં વધારો ૧૦અ - ૯અ	કલમ ૭૯ મુજબ ફાળવણી કોલમ ૧૨ ના ૫૦ ટકા	ઉમેરો (+) અથવા ઘટાડો બીજી કલમોના અન્વયે લેવાનો ફાળો	ચોખ્ખી માંગણી (+) અથવા વળતર (-) કોલમ ૧૧, ૧૩, ૧૪ નો સરવાળો	નોંધ		
					નંબર	ક્ષેત્રફળ ચો. મી.	કિંમત રૂપિયામાં		નંબર	ક્ષેત્રફળ ચો.મી.	કિંમત રૂપિયામાં									
							બાંધકામની કિંમત ધ્યાનમાં લીધા સિવાય	બાંધકામના સમાવેશ સાથે			બિનવિકસિત	વિકસિત								
૧			૩(અ)	૩(બ)	૪	૫	૬(અ)	૬(બ)	૭	૮	૯(અ)	૯(બ)	૧૦(અ)	૧૦(બ)	૧૧	૧૨	૧૩	૧૪	૧૫	૧૬
	પટેલ કો.કોલાબેન શનાભાઇ પટેલ રમીલાબેન શનાભાઇ પટેલ જશીબેન શનાભાઇ પટેલ ભરતભાઇ શનાભાઇ પટેલ રાજુભાઇ શનાભાઇ પટેલ ચંદ્રિકાબેન શનાભાઇ														(૨) જમીન માલિકોએ તેમની મુળખંડની જમીન ઉપરનાં તેમનાં લક્ક-હિસ્સાનાં પ્રમાણમાં વળતરની ૨કમ લેવાની અને ફાળાની ૨કમ ભરવાની રહેશે.					
૩૭૬	પટેલ રમેશભાઇ શનાભાઇ પટેલ ડાહીબેન શનાભાઇ પટેલ ગીતાબેન શનાભાઇ પટેલ કો.કોલાબેન શનાભાઇ પટેલ રમીલાબેન શનાભાઇ પટેલ જશીબેન શનાભાઇ પટેલ ભરતભાઇ શનાભાઇ પટેલ રાજુભાઇ શનાભાઇ પટેલ ચંદ્રિકાબેન શનાભાઇ		૨૦૮/પ		૩૭૬	૩૪૩૬	૨૭૪૮૮૦૦	૨૭૪૮૮૦૦	૩૭૬	૨૦૬૨	૧૬૪૯૨૮૦	૧૬૪૯૨૮૦	૬૭૦૦૨૦૦	૬૭૦૦૨૦૦	-૧૦૯૯૫૨૦	૫૦૫૦૯૨૦	૨૫૨૫૪૬૦	---	૧૪૨૫૯૪૦	
															(૧) જમીન માલિકોનાં લક્ક-હિસ્સા તેમની મુળખંડની જમીનમાંનાં લક્ક-હિસ્સાનાં પ્રમાણમાં રહેશે. (૨) જમીન માલિકોએ તેમની મુળખંડની જમીન ઉપરનાં તેમનાં લક્ક-હિસ્સાનાં પ્રમાણમાં વળતરની ૨કમ લેવાની અને ફાળાની ૨કમ ભરવાની રહેશે. (૩) મુળખંડનું ક્ષેત્રફળ સ્થળ મુજબ લીધેલ છે.					
૩૭૭	નાયક નંદકિશોર શાંતિલાલ નાયક અશોકભાઇ બળદેવભાઇ		૨૦૮/પ		૩૭૭	૮૭૭૫	૭૦૨૦૦૦૦	૭૦૨૦૦૦૦	૩૭૭	૪૨૬	૪૨૬૦૦	૪૨૬૦૦૦	૧૭૧૧૨૫૦	૧૭૧૧૨૫૦	-૨૮૦૮૦૦૦	૧૨૮૯૨૫૦	૬૪૮૯૨૫	---	૩૬૪૧૬૨૫	
															(૧) જમીન માલિકોનાં લક્ક-હિસ્સા તેમની મુળખંડની જમીનમાંનાં લક્ક-હિસ્સાનાં પ્રમાણમાં રહેશે. (૨) જમીન માલિકોએ તેમની મુળખંડની જમીન ઉપરનાં તેમનાં લક્ક-હિસ્સાનાં પ્રમાણમાં વળતરની ૨કમ લેવાની અને ફાળાની ૨કમ ભરવાની રહેશે. (૩) મુળખંડનું ક્ષેત્રફળ સ્થળ મુજબ લીધેલ છે.					
૩૭૮	પટેલ રમણભાઇ શનાભાઇ પટેલ કુંસાભાઇ શનાભાઇ		૨૧૦ પૈકી ૧		૩૭૮/૧	૫૭૬૭	૪૬૧૩૬૦૦	૪૬૧૩૬૦૦	૩૭૮/૧	૩૪૬૦	૨૭૬૮૦૦૦	૨૭૬૮૦૦૦	૧૧૨૪૫૦૦૦	૧૧૨૪૫૦૦૦	-૧૮૪૫૬૦૦	૮૪૭૭૦૦૦	૪૨૩૮૫૦૦	---	૨૩૯૨૯૦૦	
															(૧) જમીન માલિકોનાં લક્ક-હિસ્સા તેમની મુળખંડની જમીનમાંનાં લક્ક-હિસ્સાનાં પ્રમાણમાં રહેશે. (૨) જમીન માલિકોએ તેમની મુળખંડની જમીન ઉપરનાં તેમનાં લક્ક-હિસ્સાનાં પ્રમાણમાં વળતરની ૨કમ લેવાની અને ફાળાની ૨કમ ભરવાની રહેશે. (૩) મુળખંડનું ક્ષેત્રફળ સ્થળ મુજબ લીધેલ છે.					
૩૭૯	પટેલ હરીભાઇ મોતીભાઇ		૨૧૦ પૈકી ૨		૩૭૮/૨	૫૪૮૬	૪૩૮૮૦૦	૪૩૮૮૦૦	૩૭૮/૨	૩૨૯૨	૨૬૩૩૬૦૦	૨૬૩૩૬૦૦	૧૦૬૯૮૦૦૦	૧૦૬૯૮૦૦૦	-૧૭૫૫૨૦૦	૮૦૬૫૪૦૦	૪૦૩૨૭૦૦	---	૨૨૭૭૫૦૦	
															(૧) મુળખંડનું ક્ષેત્રફળ સ્થળ મુજબ લીધેલ છે.					
૩૮૦	સેયદ જ્ઞાનત્રીબી ચાંદમીયાં સેયદ હસમમીયાં ચાંદમીયાં સેયદ ઇસ્લામમીયાં ચાંદમીયાં સેયદ સાબીરમીયાં ચાંદમીયાં	નવી	૨૧૧/પ		૩૭૯	૨૬૧૬	૨૦૯૨૮૦૦	૨૦૯૨૮૦૦	૩૭૯	૧૫૭૦	૧૨૫૫૬૮૦	૧૨૫૫૬૮૦	૫૧૦૧૨૦૦	૫૧૦૧૨૦૦	-૮૩૭૧૨૦	૩૮૪૫૫૨૦	૧૯૨૨૭૬૦	---	૧૦૮૫૬૪૦	
															(૧) જમીન માલિકોનાં લક્ક-હિસ્સા તેમની મુળખંડની જમીનમાંનાં લક્ક-હિસ્સાનાં પ્રમાણમાં રહેશે. (૨) જમીન માલિકોએ તેમની મુળખંડની જમીન ઉપરનાં તેમનાં લક્ક-હિસ્સાનાં પ્રમાણમાં વળતરની ૨કમ લેવાની અને ફાળાની ૨કમ ભરવાની રહેશે. (૩) મુળખંડનું ક્ષેત્રફળ સ્થળ મુજબ લીધેલ છે. (૪) પ્રવર્તમાન નિયમોનુસાર મુળખંડની જમીન ઉપરનાં ગુજરાત સરકાર વતી કલે ૨૨૨શ્રી, અમદાવાદનાં વળતર મેળવવાનાં લક્કો તેમજ સદર જમીન બિનપેતીનો ઉપયોગ કરાવવા માટે સરકારશ્રીને ચુકવવાની થતી ૨કમ મેળવવાનો લક્ક અંતિમખંડની આ જમીન પર ચાલુ રાખેલ છે.					

અ મ દા વા દ શ હે રી વિકા સ સ ત્તા મં ડ ળ

નમુનો 'એફ'
[નિયમ ૨૧ અને ૩૫]

મુસદ્દા રૂપ નગર રચના યોજના નં.૩ (કલોલ-સઇજ-આરસોડીયા) ડ્રાફ્ટ મંજૂર ૧૮-૮-૨૦૧૨

પુન : ફાળવણી પત્રક

ગુજરાત નગર રચના અને શહેરી વિકાસ અધિનિયમ ૧૯૭૬ ની કલમ-૪૮(૧) હેઠળ સરકારશ્રીમાં મંજૂરી અર્થે સાદર

અનુ. નંબર	માલિકનું નામ	સત્તા પ્રકાર	સર્વે નંબર	સીટી સર્વે નંબર	મૂળખંડ				અંતિમખંડ						ફાળવણી (+) વળતર (-) કલમ-૮૦ અન્યથે ૮૫-૬૫	કલમ ૭૮ મુજબ ફિતમમાં વધારો ૧૦અ - ૮અ	કલમ ૭૯ મુજબ ફાળવણી કોલમ ૧૨ ના ૫૦ ટકા	ઉમેરો (+) અથવા ઘટાડો બીજી કલમોના અન્યથે લેવાનો ફાળો	ચોખ્ખી માંગણી (+) અથવા વળતર (-) કોલમ ૧૧, ૧૩, ૧૪ નો સરવાળો	નોંધ
					નંબર	ક્ષેત્રફળ ચો. મી.	ફિતમ રૂપિયામાં		નંબર	ક્ષેત્રફળ ચો.મી.	ફિતમ રૂપિયામાં									
							બાંધકામની ફિતમ ધ્યાનમાં લીધા સિવાય	બાંધકામના સમાવેશ સાથે			બિનવિકસિત		વિકસિત							
											બાંધકામની ફિતમ ધ્યાનમાં લીધા સિવાય	બાંધકામના સમાવેશ સાથે	બાંધકામની ફિતમ ધ્યાનમાં લીધા સિવાય	બાંધકામના સમાવેશ સાથે						
૧	૨	૩	૩(અ)	૩(બ)	૪	૫	૬(અ)	૬(બ)	૭	૮	૮(અ)	૮(બ)	૧૦(અ)	૧૦(બ)	૧૧	૧૨	૧૩	૧૪	૧૫	૧૬
૩૮૧	સેયદ જ્ઞાનતબીબી ચાંદમીયાં સેયદ હસમમીયા ચાંદમીયાં સેયદ ઇસ્લામમીયા ચાંદમીયાં સેયદ સાબીરમીયા ચાંદમીયાં	નવી	૨૧૨/P		૩૮૦	૬૦૪	૪૮૩૨૦૦	૪૮૩૨૦૦	૩૮૦	૩૬૨	૨૮૮૯૨૦	૨૮૮૯૨૦	૧૧૭૭૮૦૦	૧૧૭૭૮૦૦	-૧૮૩૨૮૦	૮૮૭૮૮૦	૪૪૩૯૪૦	---	૨૫૦૬૬૦	
															(૧) જમીન માલીકોનાં હક્ક-હિસ્સા તેમની મુળખંડની જમીનમાંનાં હક્ક-હિસ્સાનાં પ્રમાણમાં રહેશે. (૨) જમીન માલિકોએ તેમની મુળખંડની જમીન ઉપરનાં તેમનાં હક્ક હિસ્સાનાં પ્રમાણમાં વળતરની રકમ લેવાની અને ફાળાની રકમ ભરવાની રહેશે. (૩) મુળખંડનું ક્ષેત્રફળ સ્થળ મુજબ લીધેલ છે. (૪) પ્રવર્તમાન નિયમોનુસાર મુળખંડની જમીન ઉપરનાં ગુજરાત સરકાર વતી કલે ૨૨શ્રી, અમદાવાદનાં વળતર મેળવવાનાં હક્કો તેમજ સદર જમીન બિનખેતીનો ઉપયોગ કરાવવા માટે સરકારશ્રીને ચુકવવાની થતી રકમ મેળવવાનો હક્ક અંતિમખંડની આ જમીન પર ચાલુ રાખેલ છે.					
૩૮૨	સેયદ નુરબીબી તે હુસેનમીયાં ની વિધવા સેયદ અહમદમીયા હુસેનમીયા સેયદ ઉબ્રાહીમ હુસેનમીયા સેયદ ઉસ્માનમીયા હુસેનમીયા સેયદ અબ્દુલકાદર હુસેનમીયા સેયદ જ્ઞાનતબીબી ચાંદમીયાં સેયદ હસમમીયા ચાંદમીયાં સેયદ ઇસ્લામમીયા ચાંદમીયાં સેયદ સાબીરમીયા ચાંદમીયાં		૨૧૪/P		૩૮૧	૫૪૧૪	૪૩૩૧૨૦૦	૪૩૩૧૨૦૦	૩૮૧	૩૨૪	૨૫૯૮૭૨૦	૨૫૯૮૭૨૦	૧૦૫૫૭૩૦૦	૧૦૫૫૭૩૦૦	-૧૭૩૨૪૮૦	૭૯૫૮૫૮૦	૩૯૭૯૨૮૦	---	૨૨૪૬૮૧૦	
															(૧) જમીન માલીકોનાં હક્ક-હિસ્સા તેમની મુળખંડની જમીનમાંનાં હક્ક-હિસ્સાનાં પ્રમાણમાં રહેશે. (૨) જમીન માલિકોએ તેમની મુળખંડની જમીન ઉપરનાં તેમનાં હક્ક હિસ્સાનાં પ્રમાણમાં વળતરની રકમ લેવાની અને ફાળાની રકમ ભરવાની રહેશે. (૩) મુળખંડનું ક્ષેત્રફળ સ્થળ મુજબ લીધેલ છે.					
૩૮૩	પટેલ મંજુલાબેન જશવંતભાઈની વિધવા પટેલ ભુમિકાબેન જશવંતભાઈ પટેલ જયોત્સનાબેન શામળભાઈ પટેલ ચિત્રાકુમાર જશવંતભાઈ પટેલ નીતાબેન તે પ્રકાશભાઈ શામળભાઈની વિધવા પટેલ ચિરાગભાઈ પ્રકાશભાઈ પટેલ ખુશાલી પ્રકાશભાઈ		૨૧૫/P		૩૮૨	૨૮૮	૨૩૦૪૦૦	૪૦૦	૩૮૨	૧૭૩	૧૩૮૨૪૦	૧૩૮૨૪૦	૫૬૧૬૦૦	૫૬૧૬૦૦	-૮૨૧૬૦	૪૨૩૩૬૦	૨૧૧૬૮૦	---	૧૧૮૫૨૦	
															(૧) જમીન માલીકોનાં હક્ક-હિસ્સા તેમની મુળખંડની જમીનમાંનાં હક્ક-હિસ્સાનાં પ્રમાણમાં રહેશે. (૨) જમીન માલિકોએ તેમની મુળખંડની જમીન ઉપરનાં તેમનાં હક્ક હિસ્સાનાં પ્રમાણમાં વળતરની રકમ લેવાની અને ફાળાની રકમ ભરવાની રહેશે. (૩) મુળખંડનું ક્ષેત્રફળ સ્થળ મુજબ લીધેલ છે.					
૩૮૪	પટેલ ગોપાળભાઈ શીવાભાઈ		૨૫૨/૭૫ પેકી ૧+		૩૮૩	૭૧૪	૫૭૧૨૦૦	૫૭૧૨૦૦	૩૮૩	૪૨૮	૩૪૨૭૨૦	૩૪૨૭૨૦	૧૩૯૨૩૦૦	૧૩૯૨૩૦૦	-૨૨૮૪૮૦	૧૦૪૯૫૮૦	૫૨૪૭૯૦	---	૨૯૬૩૧૦	
			૨૫૨/૭૫ પેકી ૨												(૧) જમીન માલીકોનાં હક્ક-હિસ્સા તેમની મુળખંડની જમીનમાંનાં હક્ક-હિસ્સાનાં પ્રમાણમાં રહેશે. (૨) જમીન માલિકોએ તેમની મુળખંડની જમીન ઉપરનાં તેમનાં હક્ક હિસ્સાનાં પ્રમાણમાં વળતરની રકમ લેવાની અને ફાળાની રકમ ભરવાની રહેશે. (૩) મુળખંડનું ક્ષેત્રફળ સ્થળ મુજબ લીધેલ છે.					
૩૮૫	યોગેશ્વર પ્લાયવુડ પટેલ ગગદાસ કાનજીભાઈ પટેલ પ્રહુલકુમાર ગોપાળદાસ જાની નિતિષકુમાર શંકરલાલ	પ્ર.સ.પ્ર	૨૫૨/૭૬/P			૮૩૩૩	૬૬૬૬૪૦૦	૬૬૬૬૪૦૦	૩૮૪	૫૦૦૦	૩૯૯૯૮૪૦	૩૯૯૯૮૪૦	૧૬૨૪૯૩૫૦	૧૬૨૪૯૩૫૦	-૨૬૬૬૫૬૦	૧૨૨૪૯૫૧૦	૬૧૨૪૭૫૫	---	૩૪૫૮૧૯૫	
															(૧) જમીન માલીકોનાં હક્ક-હિસ્સા તેમની મુળખંડની જમીનમાંનાં હક્ક-હિસ્સાનાં પ્રમાણમાં રહેશે. (૨) પ્રવર્તમાન નિયમોનુસાર મુળખંડની જમીન ઉપરનાં ગુજરાત સરકાર વતી કલે ૨૨શ્રી,					

અ મ દા વા દ શ હે રી વિકાસ સ ત્તા મંડળ

નમુનો 'અંક'
| નિયમ ૨૧ અને ૩૫ |

મુસદ્દા રૂપ નગર રચના યોજના નં.૩ (કલોલ-સઇજ-આરસોડીયા) ડ્રાફ્ટ મંજૂર ૧૮-૮-૨૦૧૨

પુન : ફાળવણી પત્રક

ગુજરાત નગર રચના અને શહેરી વિકાસ અધિનિયમ ૧૯૭૬ ની કલમ-૪૮(૧) હેઠળ સરકારશ્રીમાં મંજૂરી અર્થે સાદર

અનુ. નંબર	માલિકનું નામ	સત્તા પ્રકાર	સર્વે નંબર	સીટી સર્વે નંબર	મૂળખંડ				અંતિમખંડ						ફાળવણી (+) વળતર (-) કલમ-૮૦ અન્વયે ૯૫-૬૫	કલમ ૭૮ મુજબ કિંમતમાં વધારો ૧૦અ - ૯અ	કલમ ૭૯ મુજબ ફાળવણી કોલમ ૧૨ ના ૫૦ ટકા	ઉમેરો (+) અથવા ઘટાડો બીજી કલમોના અન્વયે લેવાનો ફાળો	ચોખ્ખી માંગણી (+) અથવા વળતર (-) કોલમ ૧૧, ૧૩, ૧૪ નો સરવાળો	નોંધ
					નંબર	ક્ષેત્રફળ ચો. મી.	કિંમત રૂપિયામાં		નંબર	ક્ષેત્રફળ ચો.મી.	કિંમત રૂપિયામાં									
							બાંધકામની કિંમત ધ્યાનમાં લીધા સિવાય	બાંધકામના સમાવેશ સાથે			બિનવિકસિત		વિકસિત							
											બાંધકામની કિંમત ધ્યાનમાં લીધા સિવાય	બાંધકામના સમાવેશ સાથે	બાંધકામની કિંમત ધ્યાનમાં લીધા સિવાય	બાંધકામના સમાવેશ સાથે						
૧	૨	૩	૩(અ)	૩(બ)	૪	૫	૬(અ)	૬(બ)	૭	૮	૯(અ)	૯(બ)	૧૦(અ)	૧૦(બ)	૧૧	૧૨	૧૩	૧૪	૧૫	૧૬
															અમદાવાદનાં વળતર મેળવવાનાં હક્કો તેમજ સદર જમીન બિનપેતીનો ઉપયોગ કરાવવા માટે સરકારશ્રીને ચુકવવાની થતી રકમ મેળવવાનો હક્ક અંતિમખંડની આ જમીન પર ચાલુ રાખેલ છે.					
૩૮૬	શ્રી સરકાર		૨૫૨/૭૭ પૈકી		૩૮૫	૪૬૦૪	૩૬૮૩૨૦૦	૩૬૮૩૨૦૦	૩૮૫	૨૭૬૨	૨૨૦૮૯૨૦	૨૨૦૮૯૨૦	૨૨૦૮૯૨૦	૨૨૦૮૯૨૦	-૧૪૭૩૨૮૦	૬૭૬૭૮૮૦	૩૩૮૩૯૪૦	---	૧૯૧૦૬૬૦	
	પટેલ શાંતાબેન અંબાલાલ														(૧) જમીન માલીકોનાં હક્ક-હિસ્સા તેમની મુળખંડની જમીનમાંનાં હક્ક-હિસ્સાનાં પ્રમાણમાં રહેશે.					
	પટેલ સવિતાબેન અંબાલાલ														(૨) જમીન માલિકોએ તેમની મુળખંડની જમીન ઉપરનાં તેમનાં હક્ક હિસ્સાનાં પ્રમાણમાં વળતરની રકમ લેવાની અને ફાળાની રકમ ભરવાની રહેશે.					
	પટેલ કનુભાઈ અંબાલાલ														(૩) મુળખંડનું ક્ષેત્રફળ સ્થળ મુજબ લીધેલ છે.					
	પટેલ જ્યોત્સનાબેન અંબાલાલ																			
	પટેલ હંસાબેન અંબાલાલ																			
૩૮૭	પટેલ શાંતાબેન અંબાલાલ	પ્ર.સ.પ્ર	૨૫૨/૭૮		૩૮૬	૧૨૭૨૪	૧૦૧૭૯૨૦૦	૧૦૧૭૯૨૦૦	૩૮૬	૭૬૩૪	૬૧૦૭૧૦	૬૧૦૭૧૨૦	૨૪૮૧૧૮૦૦	૨૪૮૧૧૮૦૦	-૪૦૭૧૬૮૦	૧૮૭૦૪૨૮૦	૯૩૫૨૧૪૦	---	૫૨૮૦૪૬૦	
	પટેલ સવિતાબેન અંબાલાલ														(૧) જમીન માલીકોનાં હક્ક-હિસ્સા તેમની મુળખંડની જમીનમાંનાં હક્ક-હિસ્સાનાં પ્રમાણમાં રહેશે.					
	પટેલ કનુભાઈ અંબાલાલ														(૨) જમીન માલિકોએ તેમની મુળખંડની જમીન ઉપરનાં તેમનાં હક્ક હિસ્સાનાં પ્રમાણમાં વળતરની રકમ લેવાની અને ફાળાની રકમ ભરવાની રહેશે.					
	પટેલ જ્યોત્સનાબેન અંબાલાલ														(૩) પ્રવર્તમાન નિયમોનુસાર મુળખંડની જમીન ઉપરનાં ગુજરાત સરકાર વતી કલે ૨૨શ્રી, અમદાવાદનાં વળતર મેળવવાનાં હક્કો તેમજ સદર જમીન બિનપેતીનો ઉપયોગ કરાવવા માટે સરકારશ્રીને ચુકવવાની થતી રકમ મેળવવાનો હક્ક અંતિમખંડની આ જમીન પર ચાલુ રાખેલ છે.					
	પટેલ હંસાબેન અંબાલાલ																			
	પટેલ અરવિંદભાઈ ધુળાભાઈ																			
	પટેલ કમલેશભાઈ ધુળાભાઈ																			
૩૮૮	પટેલ ખોડાભાઈ મંગાભાઈ		૨૫૨/૭૮/૧		૩૮૭	૬૩૭૬	૫૧૦૦૮૦૦	૫૧૦૦૮૦૦	૩૮૭	૧૨૨૬	૩૦૬૦૪૮૦	૩૦૬૦૪૮૦	૧૨૪૩૩૨૦૦	૧૨૪૩૩૨૦૦	-૨૦૪૦૩૨૦	૯૩૭૨૭૨૦	૪૬૮૬૩૬૦	---	૨૬૪૬૦૪૦	
	પટેલ ચંદુભાઈ મંગાભાઈ		+												(૧) જમીન માલીકોનાં હક્ક-હિસ્સા તેમની મુળખંડની જમીનમાંનાં હક્ક-હિસ્સાનાં પ્રમાણમાં રહેશે.					
	પટેલ ગોવિંદભાઈ મંગાભાઈ														(૨) જમીન માલિકોએ તેમની મુળખંડની જમીન ઉપરનાં તેમનાં હક્ક હિસ્સાનાં પ્રમાણમાં વળતરની રકમ લેવાની અને ફાળાની રકમ ભરવાની રહેશે.					
	પટેલ અમરતભાઈ મંગાભાઈ														(૩) પ્રવર્તમાન નિયમોનુસાર મુળખંડની જમીન ઉપરનાં ગુજરાત સરકાર વતી કલે ૨૨શ્રી, અમદાવાદનાં વળતર મેળવવાનાં હક્કો તેમજ સદર જમીન બિનપેતીનો ઉપયોગ કરાવવા માટે સરકારશ્રીને ચુકવવાની થતી રકમ મેળવવાનો હક્ક અંતિમખંડની આ જમીન પર ચાલુ રાખેલ છે.					
	પટેલ શીવાભાઈ મંગાભાઈ																			
	પટેલ જીવીબેન રાયચંદભાઈ																			
	પટેલ રણછોડભાઈ રાયચંદભાઈ																			
	પટેલ લાલાભાઈ રાયચંદભાઈ																			
	પટેલ શકરીબેન રાયચંદભાઈ																			
	પટેલ હીરાબેન રાયચંદભાઈ																			
	પટેલ દિવાળીબેન સોમાભાઈ																			
	પટેલ દશરથભાઈ સોમાભાઈ																			
	પટેલ જયંતિભાઈ સોમાભાઈ																			
	પટેલ મંજુલાબેન મનુભાઈ																			
	પટેલ મેહુલકુમાર મનુભાઈ																			
	પટેલ ખોડાભાઈ શામળદાસ	પ્ર.સ.પ્ર	૨૫૨/૭૮/૨																	
	પટેલ પંકજભાઈ બાબુભાઈ																			
	પટેલ અલ્પેશભાઈ બાબુભાઈ																			
	પટેલ નટુભાઈ પશાભાઈ																			
	પટેલ સોમાભાઈ પશાભાઈ																			
	પટેલ ભલાભાઈ દાજીભાઈ																			
	પટેલ ઇશ્વરભાઈ દાજીભાઈ																			
	પટેલ હીરાબેન દાજીભાઈ																			
	પટેલ મધુબેન દાજીભાઈ																			

Specimen Copy

અ મ દા વા દ શ હે રી વિકાસ સ ત્તા મં ડ ળ

નમુનો 'અંક'
[નિયમ ૨૧ અને ૩૫]

મુસદ્દા રૂપ નગર રચના યોજના નં.૩ (કલોલ-સઇજ-આરસોડીયા) ડ્રાફ્ટ મંજૂર ૧૮-૯-૨૦૧૨

પુન : ફાળવણી પત્રક

ગુજરાત નગર રચના અને શહેરી વિકાસ અધિનિયમ ૧૯૭૬ ની કલમ-૪૮(૧) હેઠળ સરકારશ્રીમાં મંજૂરી અર્થે સાદર

અનુ. નંબર	માલિકનું નામ	સત્તા પ્રકાર	સર્વે નંબર	સીટી સર્વે નંબર	મૂળખંડ					અંતિમખંડ					ફાળવણી (+) વળતર (-) કલમ-૮૦ અન્યથે ૯૫-૯૫	કલમ ૭૮ મુજબ કિંમતમાં વધારો ૧૦અ - ૯અ	કલમ ૭૯ મુજબ ફાળવણી કોલમ ૧૨ ના ૫૦ ટકા	ઉમેરો (+) અથવા ઘટાડો બીજી કલમોના અન્વયે લેવાનો ફાળો	ચોખ્ખી માંગણી (+) અથવા વળતર (-) કોલમ ૧૧, ૧૩, ૧૪ નો સરવાળો	નોંધ
					નંબર	ક્ષેત્રફળ ચો. મી.	કિંમત રૂપિયામાં		નંબર	ક્ષેત્રફળ ચો.મી.	કિંમત રૂપિયામાં									
							બાંધકામની કિંમત ધ્યાનમાં લીધા સિવાય	બાંધકામના સમાવેશ સાથે			બિનવિકસિત		વિકસિત							
											બાંધકામની કિંમત ધ્યાનમાં લીધા સિવાય	બાંધકામના સમાવેશ સાથે	બાંધકામની કિંમત ધ્યાનમાં લીધા સિવાય	બાંધકામના સમાવેશ સાથે						
૧	૨	૩	૩(અ)	૩(બ)	૪	૫	૬(અ)	૬(બ)	૭	૮	૯(અ)	૯(બ)	૧૦(અ)	૧૦(બ)	૧૧	૧૨	૧૩	૧૪	૧૫	૧૬
૩૮૯	પટેલ અમરતભાઈ ચંદુભાઈ	પ્ર.સ.પ્ર	૨૫૨/૮૦		૩૮૯	૨૮૫૨	૨૨૮૧૬૦૦	૨૨૮૧૬૦૦	૩૮૯	૧૭૧૧	૧૩૬૮૯૬૦	૧૩૬૮૯૬૦	૫૫૬૧૪૦૦	૫૫૬૧૪૦૦	-૮૧૨૬૪૦	૪૧૯૨૪૪૦	૨૦૯૬૨૨૦	---	૧૧૮૩૫૮૦	
															(૧) પ્રવર્તમાન નિયમોનુસાર મુળખંડની જમીન ઉપરનાં ગુજરાત સરકાર વતી કલે ટરશ્રી, અમદાવાદનાં વળતર મેળવવાનાં હક્કો તેમજ સદર જમીન બિનખેતીનો ઉપયોગ કરાવવા માટે સરકારશ્રીને ચુકવવાની થતી રકમ મેળવવાનો હક્ક અંતિમખંડની આ જમીન પર ચાલુ રાખેલ છે.					
૩૯૦	પટેલ ચિમનભાઈ સોમાભાઈ પટેલ કુંશવલાલ સોમાભાઈ પટેલ કમળાબેન સોમાભાઈ પટેલ કમળાબેન તે સોમાભાઈ ની વિધવા પટેલ રાજેન્દ્રભાઈ વિઠલભાઈ પટેલ ઘનશ્યામભાઈ વિઠલભાઈ પટેલ કનુભાઈ વિઠલભાઈ પટેલ નટુભાઈ વિઠલભાઈ	પ્ર.સ.પ્ર	૨૫૨/૮૧		૩૯૦	૬૪૨૧	૫૧૩૬૮૦૦	૫૧૩૬૮૦૦	૩૯૦	૩૮૫૩	૩૦૮૨૦૮૦	૩૦૮૨૦૮૦	૧૨૫૨૦૮૫૦	૧૨૫૨૦૮૫૦	-૨૦૫૪૭૨૦	૯૪૩૮૮૭૦	૪૭૧૯૪૩૫	---	૨૬૬૪૭૧૫	
															(૧) જમીન માલિકોનાં હક્ક-હિસ્સા તેમની મુળખંડની જમીનમાંનાં હક્ક-હિસ્સાનાં પ્રમાણમાં રહેશે. (૨) જમીન માલિકોએ તેમની મુળખંડની જમીન ઉપરનાં તેમનાં હક્ક હિસ્સાનાં પ્રમાણમાં વળતરની રકમ લેવાની અને ફાળાની રકમ ભરવાની રહેશે. (૩) પ્રવર્તમાન નિયમોનુસાર મુળખંડની જમીન ઉપરનાં ગુજરાત સરકાર વતી કલે ટરશ્રી, અમદાવાદનાં વળતર મેળવવાનાં હક્કો તેમજ સદર જમીન બિનખેતીનો ઉપયોગ કરાવવા માટે સરકારશ્રીને ચુકવવાની થતી રકમ મેળવવાનો હક્ક અંતિમખંડની આ જમીન પર ચાલુ રાખેલ છે.					
૩૯૧	પટેલ ઈશ્વરભાઈ ભીખાભાઈ પટેલ સમદ્રાબેન ભીખાભાઈ પટેલ દશરથભાઈ ભીખાભાઈ પટેલ પોપટભાઈ ભીખાભાઈ પટેલ રુપીબેન ભીખાભાઈ પટેલ ભગવતીબેન ભીખાભાઈ પટેલ કોડિલાબેન રમેશભાઈ પટેલ શિલ્પેશ રમેશભાઈ પટેલ પરેશ રમેશભાઈ		૨૫૨/૮૨		૩૯૦	૪૯૯૪	૩૯૯૫૨૦૦	૩૯૯૫૨૦૦	૩૯૦	૨૮૯૬	૨૭૧૨૦	૨૩૯૭૧૨૦	૯૭૩૮૩૦૦	૯૭૩૮૩૦૦	-૧૫૯૮૦૮૦	૭૩૪૧૧૮૦	૩૬૭૦૫૮૦	---	૨૦૭૨૫૧૦	
															(૧) જમીન માલિકોનાં હક્ક-હિસ્સા તેમની મુળખંડની જમીનમાંનાં હક્ક-હિસ્સાનાં પ્રમાણમાં રહેશે. (૨) જમીન માલિકોએ તેમની મુળખંડની જમીન ઉપરનાં તેમનાં હક્ક હિસ્સાનાં પ્રમાણમાં વળતરની રકમ લેવાની અને ફાળાની રકમ ભરવાની રહેશે.					
૩૯૨	વિપુલભાઈ દશરથભાઈ પ્રજાપતિ વિશાલ દશરથભાઈ પ્રજાપતિ		૨૫૨/૮૩		૩૯૧	૫૨૩૨	૪૧૮૫૬૦૦	૪૧૮૫૬૦૦	૩૯૧	૩૧૩૯	૨૫૧૧૩૬૦	૨૫૧૧૩૬૦	૧૦૨૦૨૪૦૦	૧૦૨૦૨૪૦૦	-૧૬૭૪૨૪૦	૭૬૯૧૦૪૦	૩૮૪૫૫૨૦	---	૨૧૭૧૨૮૦	
															(૧) જમીન માલિકોનાં હક્ક-હિસ્સા તેમની મુળખંડની જમીનમાંનાં હક્ક-હિસ્સાનાં પ્રમાણમાં રહેશે. (૨) જમીન માલિકોએ તેમની મુળખંડની જમીન ઉપરનાં તેમનાં હક્ક હિસ્સાનાં પ્રમાણમાં વળતરની રકમ લેવાની અને ફાળાની રકમ ભરવાની રહેશે.					
૩૯૩	ઠાકોર અમરજી કાળાજી ઠાકોર વિષ્ણુજી કાળાજી ઠાકોર દશરથજી કાળાજી ઠાકોર ભીખીબેન કાળાજી ઠાકોર જયોત્સ્નાબેન કાળાજી ઠાકોર કેલાશબેન કાળાજી ઠાકોર પુરીબેન તે જીલાજીકાળાની ની વિધવા ઠાકોર રામુજી જીલાજી ઠાકોર લક્ષ્મીબેન જીલાજી ઠાકોર બાલદેવજી જીલાજી ઠાકોર રામુજી જીલાજી	પ્ર.સ.પ્ર	૨૫૨/૮૪		૩૯૨	૨૮૫૪	૨૨૮૩૨૦૦	૨૨૮૩૨૦૦	૩૯૨	૧૭૧૨	૧૩૬૯૯૨૦	૧૩૬૯૯૨૦	૫૫૬૫૩૦૦	૫૫૬૫૩૦૦	-૮૧૩૨૮૦	૪૧૯૫૩૮૦	૨૦૯૭૬૮૦	---	૧૧૮૪૪૧૦	
															(૧) જમીન માલિકોનાં હક્ક-હિસ્સા તેમની મુળખંડની જમીનમાંનાં હક્ક-હિસ્સાનાં પ્રમાણમાં રહેશે. (૨) જમીન માલિકોએ તેમની મુળખંડની જમીન ઉપરનાં તેમનાં હક્ક હિસ્સાનાં પ્રમાણમાં વળતરની રકમ લેવાની અને ફાળાની રકમ ભરવાની રહેશે. (૩) પ્રવર્તમાન નિયમોનુસાર મુળખંડની જમીન ઉપરનાં ગુજરાત સરકાર વતી કલે ટરશ્રી, અમદાવાદનાં વળતર મેળવવાનાં હક્કો તેમજ સદર જમીન બિનખેતીનો ઉપયોગ કરાવવા માટે સરકારશ્રીને ચુકવવાની થતી રકમ મેળવવાનો હક્ક અંતિમખંડની આ જમીન પર ચાલુ રાખેલ છે.					

અ મ દા વા દ શ હે રી વિકા સ સ ત્તા મં ડ ળ

નમુનો 'અંક'
| નિયમ ૨૧ અને ૩૫ |

મુસદ્દારૂપ નગર રચના યોજના નં.૩ (કલોલ-સહજ-આરસોડીયા) ડ્રાફ્ટ મંજૂર ૧૮-૯-૨૦૧૨

પુન : ફાળવણી પત્રક

ગુજરાત નગર રચના અને શહેરી વિકાસ અધિનિયમ ૧૯૭૬ ની કલમ-૪૮(૧) હેઠળ સરકારશ્રીમાં મંજૂરી અર્થે સાદર

અનુ. નંબર	માલિકનું નામ	સત્તા પ્રકાર	સર્વે નંબર	સીટી સર્વે નંબર	મૂળખંડ				અંતિમખંડ						ફાળવણી (+) વળતર (-) કલમ-૮૦ અન્વયે ૯૫-૬૫ ૧૦અ - ૯અ	કલમ ૭૮ મુજબ કલમ ૭૯ મુજબ ફાળવણી કોલમ ૧૨ ના ૫૦ ટકા	ઉમેરો (+) અથવા ઘટાડો બીજી કલમોના અન્વયે લેવાનો ફાળો	ચોખ્ખી માંગણી (+) અથવા વળતર (-) કોલમ ૧૧, ૧૩, ૧૪ નો સરવાળો	નોંધ		
					નંબર	ક્ષેત્રફળ ચો. મી.	કિંમત રૂપિયામાં		નંબર	ક્ષેત્રફળ ચો.મી.	કિંમત રૂપિયામાં										
							બાંધકામની કિંમત ધ્યાનમાં લીધા સિવાય	બાંધકામના સમાવેશ સાથે			બિનવિકસિત		વિકસિત								
											બાંધકામની કિંમત ધ્યાનમાં લીધા સિવાય	બાંધકામના સમાવેશ સાથે	બાંધકામની કિંમત ધ્યાનમાં લીધા સિવાય	બાંધકામના સમાવેશ સાથે							
૧	૨	૩	૩(અ)	૩(બ)	૪	૫	૬(અ)	૬(બ)	૭	૮	૯(અ)	૯(બ)	૧૦(અ)	૧૦(બ)	૧૧	૧૨	૧૩	૧૪	૧૫	૧૬	
	કાકોર લક્ષ્મીબેન ઝીલાજી																				
૩૮૪	પટેલ જીતેન્દ્રકુમાર રામાભાઈ		૨૫૨/૮૫/૫		૩૮૩	૮૮૨	૭૧૩૬૦૦	૭૧૩૬૦૦	૩૮૩	૫૩૫	૪૨૮૧૬૦	૪૨૮૧૬૦	૭૩૮૪૦૦	૧૭૩૪૦૦	-૨૮૫૪૪૦	૧૩૧૧૨૪૦	૬૫૫૬૨૦	---	૩૭૦૧૮૦		
															(૧) મુળખંડનું ક્ષેત્રફળ સ્થળ મુજબ લીધેલ છે.						
૩૮૫	૭/૧૨ ઉપલબ્ધ નથી.		૨૫૨/૮૬/૫		૩૮૪	૯૩૮	૭૫૦૪૦૦	૭૫૦૪૦૦			૦	૦	૦	૦	-૭૫૦૪૦૦	૦	૦	---	-૭૫૦૪૦૦		
															(૧) ૨૪.૦ મી. હયાત રોડમાં કપાત જાય છે.						
૩૮૬	પટેલ ચંદુભાઈસોમાભાઈ	પ્ર.સ.પ્ર	૨૫૨/૮૭		૩૮૫	૬૩૫	૫૦૮૦૦૦	૫૦૮૦૦૦	૩૮૫	૨૮૧	૪૮૮૦૦	૩૦૪૮૦૦	૧૨૩૮૨૫૦	૧૨૩૮૨૫૦	-૨૦૩૨૦૦	૯૩૩૪૫૦	૪૬૬૭૨૫	---	૨૬૩૫૨૫		
															(૧) પ્રવર્તમાન નિયમોનુસાર મુળખંડની જમીન ઉપરનાં ગુજરાત સરકાર વતી કલે ટરશ્રી, અમદાવાદનાં વળતર મેળવવાનાં હક્કો તેમજ સદર જમીન બિનખેતીનો ઉપયોગ કરાવવા માટે સરકારશ્રીને ચુકવવાની થતી રકમ મેળવવાનો હક્ક અંતિમખંડની આ જમીન પર ચાલુ રાખેલ છે.						
૩૮૭	પટેલ બચુભાઈ મગનભાઈ પટેલ કાંતિભાઈ મોતીભાઈ પટેલ મંગળાબેન રણછોડભાઈ પટેલ સુભદ્રાબેન રણછોડભાઈ પટેલ કાંતાબેન રણછોડભાઈ પટેલ સરોજબેન રણછોડભાઈ પટેલ મહેશકુમાર રણછોડભાઈ પટેલ નિતેશકુમાર રણછોડભાઈ પટેલ કેતનકુમાર રણછોડભાઈ માળી તલકાજી રામાજી		૨૫૨/૧૯૭/૫		૩૮૬	૨૪૬૪	૧૯૭૧૨૦૦	૧૯૭૧૨૦૦		૧૪૭૮	૧૧૮૨૭૨૦	૧૧૮૨૭૨૦	૪૮૦૪૮૦૦	૪૮૦૪૮૦૦	-૭૮૮૪૮૦	૩૬૨૨૦૮૦	૧૮૧૧૦૪૦	---	૧૦૨૨૫૬૦		
															(૧) જમીન માલીકોનાં હક્ક-હિસ્સા તેમની મુળખંડની જમીનમાંનાં હક્ક-હિસ્સાનાં પ્રમાણમાં રહેશે. (૨) જમીન માલિકોએ તેમની મુળખંડની જમીન ઉપરનાં તેમનાં હક્ક હિસ્સાનાં પ્રમાણમાં વળતરની રકમ લેવાની અને ફાળાની રકમ ભરવાની રહેશે. (૩) મુળખંડનું ક્ષેત્રફળ સ્થળ મુજબ લીધેલ છે.						
૩૮૮	પટેલ આત્મારામ મગનભાઈ પટેલ ખોડીદાસ મગનભાઈ પટેલ ચંદુભાઈ મગનભાઈ પટેલ ગોવિંદભાઈ મગનભાઈ પટેલ અમરતભાઈ મગનભાઈ પટેલ શીવાભાઈ મગનભાઈ પટેલ નીરુબેન તે બળદેવભાઈ ખોડાભાઈની વિધવા	પ્ર.સ.પ્ર	૨૫૨/૧૯૮/૫		૩૮૭		૭૯૫૨૦૦	૭૯૫૨૦૦	૩૮૭	૫૯૬	૪૭૭૧૨૦	૪૭૭૧૨૦	૧૯૩૮૩૦૦	૧૯૩૮૩૦૦	-૩૧૮૦૮૦	૧૪૬૧૧૮૦	૭૩૦૫૯૦	---	૪૧૨૫૧૦		
															(૧) જમીન માલીકોનાં હક્ક-હિસ્સા તેમની મુળખંડની જમીનમાંનાં હક્ક-હિસ્સાનાં પ્રમાણમાં રહેશે. (૨) જમીન માલિકોએ તેમની મુળખંડની જમીન ઉપરનાં તેમનાં હક્ક હિસ્સાનાં પ્રમાણમાં વળતરની રકમ લેવાની અને ફાળાની રકમ ભરવાની રહેશે. (૩) મુળખંડનું ક્ષેત્રફળ સ્થળ મુજબ લીધેલ છે. (૪) પ્રવર્તમાન નિયમોનુસાર મુળખંડની જમીન ઉપરનાં ગુજરાત સરકાર વતી કલે ટરશ્રી, અમદાવાદનાં વળતર મેળવવાનાં હક્કો તેમજ સદર જમીન બિનખેતીનો ઉપયોગ કરાવવા માટે સરકારશ્રીને ચુકવવાની થતી રકમ મેળવવાનો હક્ક અંતિમખંડની આ જમીન પર ચાલુ રાખેલ છે.						

અ મ દા વા દ શ હે રી વિકા સ સ ત્તા મં ડ ળ

નમુનો 'અંક'

| નિયમ ૨૧ અને ૩૫ |

મુસદ્દારૂપ નગર રચના યોજના નં.૩ (કલોલ-સહજ-આરસોડીયા) ડ્રાફ્ટ મંજૂર ૧૮-૮-૨૦૧૨

પુન : ફાળવણી પત્રક

ગુજરાત નગર રચના અને શહેરી વિકાસ અધિનિયમ ૧૯૭૬ ની કલમ-૪૮(૧) હેઠળ સરકારશ્રીમાં મંજૂરી અર્થે સાદર

અનુ. નંબર	માલિકનું નામ	સત્તા પ્રકાર	સર્વે નંબર	સીટી સર્વે નંબર	મૂળખંડ				અતિમખંડ					ફાળવણી (+) વળતર (-) કલમ-૮૦ અન્યથે ૮૫-૬૫	કલમ ૭૮ મુજબ ફિતમમાં વધારો ૧૦અ - ૮અ	કલમ ૭૮ મુજબ ફાળવણી કોલમ ૧૨ ના ૫૦ ટકા	ઉમેરો (+) અથવા ઘટાડો બીજી કલમોના અન્વયે લેવાનો ફાળો	ચોખ્ખી માંગણી (+) અથવા વળતર (-) કોલમ ૧૧, ૧૩, ૧૪ નો સરવાળો	નોંધ	
					નંબર	ક્ષેત્રફળ ચો. મી.	ફિતમ રૂપિયામાં		નંબર	ક્ષેત્રફળ ચો.મી.	ફિતમ રૂપિયામાં									
							બાંધકામની ફિતમ ધ્યાનમાં લીધા સિવાય	બાંધકામના સમાવેશ સાથે			બિનવિકસિત		વિકસિત							
											બાંધકામની ફિતમ ધ્યાનમાં લીધા સિવાય	બાંધકામના સમાવેશ સાથે	બાંધકામની ફિતમ ધ્યાનમાં લીધા સિવાય							બાંધકામના સમાવેશ સાથે
૧	૨	૩	૩(અ)	૩(બ)	૪	૫	૬(અ)	૬(બ)	૭	૮	૮(અ)	૮(બ)	૧૦(અ)	૧૦(બ)	૧૧	૧૨	૧૩	૧૪	૧૫	૧૬
૩૮૮	શ્રી કલોલ પાંજરાપોળ મંડળના ટ્રસ્ટી રમણલાલ મોહનલાલ શાહ રતિલાલ હુકમચંદ શેઠ રમણલાલ નાગરદાસ		૨૫૨/૨૦૧/૫		૩૮૮	૬૧૧૩	૪૮૮૦૪૦૦	૪૮૮૦૪૦૦	૩૮૮	૩૬૬૮	૨૮૩૪૨૪૦	૨૮૩૪૨૪૦	૧૧૮૨૦૩૫૦	૧૧૮૨૦૩૫૦	-૧૮૫૬૧૬૦	૮૮૮૬૧૧૦	૪૪૮૩૦૫૫	---	૨૫૩૬૮૮૫	
															(૧) જમીન માલિકોનાં હક્ક-હિસ્સા તેમની મુળખંડની જમીનમાંનાં હક્ક-હિસ્સાનાં પ્રમાણમાં રહેશે. (૨) જમીન માલિકોએ તેમની મુળખંડની જમીન ઉપરનાં તેમનાં હક્ક હિસ્સાનાં પ્રમાણમાં વળતરની રકમ લેવાની અને ફાળાની રકમ ભરવાની રહેશે. (૩) મુળખંડનું ક્ષેત્રફળ સ્થળ મુજબ લીધેલ છે.					
૪૦૦	કલોલ અ વર્ગ સુધરાઇ		૨૫૨/૨૦૨/૫		૩૮૯	૫૮૧૪	૪૭૩૧૨૦૦	૪૭૩૧૨૦૦	૩૮૯	૩૮૩૨	૩૦૬૫૬૦૦	૩૦૬૫૬૦૦	૧૭૨૪૪૦૦૦	૧૭૨૪૪૦૦૦	-૧૬૬૫૬૦૦	૧૪૧૭૮૪૦૦	૭૦૮૯૨૦૦	---	૫૪૨૩૬૦૦	
															(૧) મુળખંડનું ક્ષેત્રફળ સ્થળ મુજબ લીધેલ છે.					
૪૦૧	સિતારામ કોર્પો.ના વ.ક.બાજીદાર		૨૫૨/૨૦૩		૪૦૦	૩૫૪૧	૨૮૩૨૮૦૦	૨૮૩૨૮૦૦	૪૦૦	૩૪૭૬	૨૭૮૦૦૦	૨૭૮૦૦૦	૧૭૩૮૦૦૦૦	૧૭૩૮૦૦૦૦	-૫૨૦૦૦	૧૪૫૮૯૨૦૦	૭૨૮૯૬૦૦	---	૭૨૪૭૬૦૦	
૪૦૨	પટેલ શાંતાબેન માધવલાલ પટેલ કોકિલાબેન માધવલાલ પટેલ પ્રભુદાસ માધવલાલ પટેલ શેલેષ માધવલાલ		૨૫૨/૨૦૪		૪૦૧	૧૦૭૦	૮૫૬૦૦૦	૮૫૬૦૦૦	૪૦૧	૬૪૨	૫૧૩૬૦૦	૫૧૩૬૦૦	૨૦૮૬૫૦૦	૨૦૮૬૫૦૦	-૩૪૨૪૦૦	૧૫૭૨૮૦૦	૭૮૬૪૫૦	---	૪૪૪૦૫૦	
															(૧) જમીન માલિકોનાં હક્ક-હિસ્સા તેમની મુળખંડની જમીનમાંનાં હક્ક-હિસ્સાનાં પ્રમાણમાં રહેશે. (૨) જમીન માલિકોએ તેમની મુળખંડની જમીન ઉપરનાં તેમનાં હક્ક હિસ્સાનાં પ્રમાણમાં વળતરની રકમ લેવાની અને ફાળાની રકમ ભરવાની રહેશે.					
૪૦૩	શ્રી કલોલ પાંજરાપોળ મંડળના ટ્રસ્ટી તથા ટ્રસ્ટી સભ્ય ગાંધી રમણલાલ પ્રેમચંદ ટ્રસ્ટીઓ શેઠ ભગવાનદાસ રતિલાલ શાહ પંકજકુમાર મંગળદાસ ડાં પટેલ ડાહ્યાભાઈ જીવીદાસ શાહ વસંતલાલ ચંદુલાલ		૨૫૨/૨૦૫		૪૦૨	૩૨૧૧	૨૫૬૮૮૦૦	૨૫૬૮૮૦૦	૪૦૨	૧૯૨૭	૧૫૪૧૨૮૦	૧૫૪૧૨૮૦	૬૨૬૧૪૫૦	૬૨૬૧૪૫૦	-૧૦૨૭૫૨૦	૪૭૨૦૧૭૦	૨૩૬૦૦૮૫	---	૧૩૩૨૫૬૫	
															(૧) જમીન માલિકોનાં હક્ક-હિસ્સા તેમની મુળખંડની જમીનમાંનાં હક્ક-હિસ્સાનાં પ્રમાણમાં રહેશે. (૨) જમીન માલિકોએ તેમની મુળખંડની જમીન ઉપરનાં તેમનાં હક્ક હિસ્સાનાં પ્રમાણમાં વળતરની રકમ લેવાની અને ફાળાની રકમ ભરવાની રહેશે.					
૪૦૪	શ્રી કલોલ પાંજરાપોળ મંડળના ટ્રસ્ટી રમણલાલ મોહનલાલ શાહ રતિલાલ હુકમચંદ શેઠ રમણલાલ નાગરદાસ		૨૫૨/૨૧૮		૪૦૩	૮૪૪૬	૭૫૫૬૦૦	૭૫૫૬૦૦	૪૦૩	૫૬૬૮	૪૫૩૪૦૮૦	૪૫૩૪૦૮૦	૧૮૪૧૯૭૦૦	૧૮૪૧૯૭૦૦	-૩૦૨૨૭૨૦	૧૩૮૮૫૬૨૦	૬૮૪૨૮૧૦	---	૩૮૨૦૦૮૦	
															(૧) જમીન માલિકોનાં હક્ક-હિસ્સા તેમની મુળખંડની જમીનમાંનાં હક્ક-હિસ્સાનાં પ્રમાણમાં રહેશે. (૨) જમીન માલિકોએ તેમની મુળખંડની જમીન ઉપરનાં તેમનાં હક્ક હિસ્સાનાં પ્રમાણમાં વળતરની રકમ લેવાની અને ફાળાની રકમ ભરવાની રહેશે.					
૪૦૫	શ્રી કલોલ પાંજરાપોળ મંડળના ટ્રસ્ટી રમણલાલ મોહનલાલ શાહ રતિલાલ હુકમચંદ શેઠ રમણલાલ નાગરદાસ		૨૫૨/૨૨૦		૪૦૪	૭૮૩૦	૬૨૬૪૦૦૦	૬૨૬૪૦૦૦	૪૦૪/૧ ૪૦૪/૨	૩૧૩૦ ૧૫૬૮	૩૭૫૮૪૦૦	૩૭૫૮૪૦૦	૧૫૨૬૮૫૦૦	૧૫૨૬૮૫૦૦	-૨૫૦૫૬૦૦	૧૧૫૧૦૧૦૦	૫૭૫૫૦૫૦	---	૩૨૪૮૪૫૦	
															(૧) જમીન માલિકોનાં હક્ક-હિસ્સા તેમની મુળખંડની જમીનમાંનાં હક્ક-હિસ્સાનાં પ્રમાણમાં રહેશે. (૨) જમીન માલિકોએ તેમની મુળખંડની જમીન ઉપરનાં તેમનાં હક્ક હિસ્સાનાં પ્રમાણમાં વળતરની રકમ લેવાની અને ફાળાની રકમ ભરવાની રહેશે.					

અ મ દા વા દ શ હે રી વિકાસ સ ત્તા મં ડ ળ

નમુનો 'એફ'
[નિયમ ૨૧ અને ૩૫]

મુસદ્દા રૂપ નગર રચના યોજના નં.૩ (કલોલ-સઇજ-આરસોડીયા) ડ્રાફ્ટ મંજૂર ૧૮-૯-૨૦૧૨

પુન : ફાળવણી પત્રક

ગુજરાત નગર રચના અને શહેરી વિકાસ અધિનિયમ ૧૯૭૬ ની કલમ-૪૮(૧) હેઠળ સરકારશ્રીમાં મંજૂરી અર્થે સાદર

અનુ. નંબર	માલિકનું નામ	સેતા પ્રકાર	સર્વે નંબર	સીટી સર્વે નંબર	મૂળખંડ				અંતિમખંડ						ફાળવણી (+) વળતર (-) કલમ-૮૦ અન્યથે ૮૫-૬૫	કલમ ૭૮ મુજબ કિંમતમાં વધારો ૧૦અ - ૯અ	કલમ ૭૯ મુજબ ફાળવણી કોલમ ૧૨ ના ૫૦ ટકા	ઉમેરો (+) અથવા ઘટાડો બીજી કલમોના અન્યથે લેવાનો ફાળો	ચોખ્ખી માંગણી (+) અથવા વળતર (-) કોલમ ૧૧, ૧૩, ૧૪ નો સરવાળો	નોંધ	
					નંબર	ક્ષેત્રફળ ચો. મી.	કિંમત રૂપિયામાં		નંબર	ક્ષેત્રફળ ચો.મી.	કિંમત રૂપિયામાં										
							બાંધકામની કિંમત ધ્યાનમાં લીધા સિવાય	બાંધકામના સમાવેશ સાથે			બિનવિકસિત		વિકસિત								
											બાંધકામની કિંમત ધ્યાનમાં લીધા સિવાય	બાંધકામના સમાવેશ સાથે	બાંધકામની કિંમત ધ્યાનમાં લીધા સિવાય	બાંધકામના સમાવેશ સાથે							
૧	૨	૩	૩(અ)	૩(બ)	૪	૫	૬(અ)	૬(બ)	૭	૮	૯(અ)	૯(બ)	૧૦(અ)	૧૦(બ)	૧૧	૧૨	૧૩	૧૪	૧૫	૧૬	
	સેયદ ઇરફાનઅલી ગુલામઅલી																				
	સેયદ ડુકશાનાબાનુ ગુલામઅલી સ.પા.ક. નુરબીબી																				
	સેયદ એહમદમીયા હુસેનમીયા																				
	સેયદ હાસમમીયા ચંદમીયા																				
	સેયદ ઇબ્રાહીમ લાલમીયા																				
	સેયદ અલાઉદ્દીન લાલમીયા																				
	જેનીબેન અલાઉદ્દીનની વિધવા																				
	સેયદ નસીમબાનુ અલાઉદ્દીન																				
	સેયદ અકતર અલાઉદ્દીન																				
	સેયદ જાકીર અલાઉદ્દીન																				
	સેયદ ઇનાયતબાનુ અલાઉદ્દીન																				
	સેયદ અફસાનાબાનુ અલાઉદ્દીન																				
	સેયદ નુરજહાંબાનુ અલાઉદ્દીન																				
	સેયદ અબ્દુલકાદર હુસેનમીયા																				
	સેયદ મુખ્તારઅલી અહેમદમીયા																				
	સેયદ સુબેદાબેન એહમદમીયા																				
	સેયદ બરકત એહમદમીયા																				
	સેયદ આરીફ એહમદમીયા																				
	સેયદ અબદુલરહેમાન ઉસ્માનબાઈ		૨૫૨/૨૨૩/૨																		
	સેયદ અકબરઅલી ઉસ્માનબાઈ																				
	સેયદ શીકતઅલી ઉસ્માનબાઈ																				
	સેયદ મરીયમબેન તે લાલબાઈ એહમદબાઈની વિધવા																				
	જેનીબેન અલાઉદ્દીનની વિધવા																				
	સેયદ નસીમબાનુ અલાઉદ્દીન																				
	સેયદ અકતર અલાઉદ્દીન																				
	સેયદ જાકીર અલાઉદ્દીન																				
	સેયદ ઇનાયતબાનુ અલાઉદ્દીન																				
	સેયદ અફસાનાબાનુ અલાઉદ્દીન																				
	સેયદ નુરજહાંબાનુ અલાઉદ્દીન																				
	સેયદ નુરબીબી તે હુસેનમીયા હાસમમીયાની વિધવા		૨૫૨/૨૨૩/૩																		
	સેયદ ઇબ્રાહીમમીયા હુસેનમીયા																				
	સેયદ મહમદહનીફ હુસેનમીયા																				
	સેયદ અબ્દુલકાદર હુસેનમીયા																				
	સેયદ જુબેદાબીબી એહમદમીયા																				
	સેયદ મુખ્તારઅલી અહેમદમીયા																				
	સેયદ બરકતઅલી એહમદમીયા																				
	સેયદ આરીફઅલી એહમદમીયા																				
	સેયદ શકીનાબીબી ઉસ્માનબાઈ																				
	સેયદ સરકરાજ ઉસ્માનબાઈ																				
	સેયદ ઇરફાન ઉસ્માનમીયા																				
	સેયદ એહમદમીયા ઇમામમીયા.		૨૫૨/૨૨૩/૪																		

Specimen Copy

અ મ દા વા દ શ હે રી વિકા સ સ ત્તા મં ડ ળ

નમુનો 'એફ'
[નિયમ ૨૧ અને ૩૫]

મુસદ્દા રૂપ નગર રચના યોજના નં.૩ (કલોલ-સઇજ-આરસોડીયા) ડ્રાફ્ટ મંજૂર ૧૮-૯-૨૦૧૨

પુન : ફાળવણી પત્રક

ગુજરાત નગર રચના અને શહેરી વિકાસ અધિનિયમ ૧૯૭૬ ની કલમ-૪૮(૧) હેઠળ સરકારશ્રીમાં મંજૂરી અર્થે સાદર

અનુ. નંબર	માલિકનું નામ	સેના પ્રકાર	સર્વે નંબર	સીટી સર્વે નંબર	મૂળખંડ				અંતિમખંડ						ફાળવણી (+) વળતર (-) કલમ-૮૦ અન્ય ૯૫-૬૫	કલમ ૭૮ મુજબ કિંમતમાં વધારો ૧૦અ - ૯અ	કલમ ૭૯ મુજબ ફાળવણી કોલમ ૧૨ ના ૫૦ ટકા	ઉમેરો (+) અથવા ઘટાડો બીજી કલમોના અન્ય લેવાનો ફાળો	ચોખ્ખી માંગણી (+) અથવા વળતર (-) કોલમ ૧૧, ૧૩, ૧૪ નો સરવાળો	નોંધ	
					નંબર	ક્ષેત્રફળ ચો. મી.	કિંમત રૂપિયામાં		નંબર	ક્ષેત્રફળ ચો.મી.	કિંમત રૂપિયામાં										
							બાંધકામની કિંમત ધ્યાનમાં લીધા સિવાય	બાંધકામના સમાવેશ સાથે			બિનવિકસિત		વિકસિત								
											બાંધકામની કિંમત ધ્યાનમાં લીધા સિવાય	બાંધકામના સમાવેશ સાથે	બાંધકામની ધ્યાનમાં લીધા સિવાય	બાંધકામના સમાવેશ સાથે							
૧	૨	૩	૩(અ)	૩(બ)	૪	૫	૬(અ)	૬(બ)	૭	૮	૯(અ)	૯(બ)	૧૦(અ)	૧૦(બ)	૧૧	૧૨	૧૩	૧૪	૧૫	૧૬	
	સેયદ નુરબીબી તે ગુલામનબી ઇમામમીયાં ની વિધવા																				
	સેયદ ઉરફાનઅલી ગુલામનબી સ.પા.ક. નુરબીબી																				
	સેયદ ડુકશાનબાનુ ગુલામનબી સ.પા.ક. નુરબીબી																				
	સેયદ ગુલામનબી નુરામીયા		૨૫૨/૨૨૩/૫																		
	સેયદ મહમદઅલી નુરામીયા																				
	સેયદ હલીમાબેન હસનઅલી																				
	સેયદ હેદરઅલી હસનઅલી																				
	સેયદ શકીનાબેન હસનઅલી																				
	સેયદ બરકતઅલી હસનઅલી																				
	સેયદ જુબેદાબેન હસનઅલી																				
	સેયદ છોટીબેન હસનઅલી																				
	સેયદ ફાતમાબેન હસનઅલી																				
	સેયદ અહેમદઅલી હસનઅલી																				
	સેયદ નુરબીબી તે હુસેનમીયાં હાસમમીયાંની વિધવા		૨૫૨/૨૨૩/૬																		
	સેયદ ઇબ્રાહીમમીયાં હુસેનમીયાં																				
	સેયદ મહમદહનીફ હુસેનમીયાં																				
	સેયદ અબ્દુલકાદર હુસેનમીયાં																				
	સેયદ જુબેદાબીબી અહેમદમીયાં																				
	સેયદ મુખત્યારઅલી અહેમદમીયાં																				
	સેયદ બરકતઅલી અહેમદમીયાં																				
	સેયદ આરીફઅલી અહેમદમીયાં																				
	સેયદ શકીનાબીબી ઉસ્માનભાઈ																				
	સેયદ સરકરાજ ઉસ્માનભાઈ																				
	સેયદ ઉરફાન ઉસ્માનમીયા																				
	સેયદ નુરમિયાં આલમમીયાં		૨૫૨/૨૨૩/૭																		
	સેયદ અહેમદમીયાં ઇમામમીયાં.																				
	સેયદ નુરબીબી તે હાસમમીયાંની વિધવા																				
	સેયદ અહેમદમીયાં હુસેનમીયાં																				
	સેયદ ઇબ્રાહીમ હુસેનમીયાં																				
	સેયદ ઉસ્માન હુસેનમીયાં																				
	સેયદ મહમદહનીફ હુસેનમીયાં																				
	સેયદ અબ્દુલરહેમાન ઉસ્માનભાઈ																				
	સેયદ અકબરઅલી ઉસ્માનભાઈ																				
	સેયદ અબ્દુલહુસેન ઉસ્માનભાઈ																				
	સેયદ શીકતઅલી ઉસ્માનભાઈ																				
	સેયદ નુરબીબી તે ગુલામઅલીની વિધવા																				
	સેયદ ઉરફાનઅલી ગુલામઅલી																				
	સેયદ ડુકશાનબાનુ ગુલામઅલી સ.પા.ક. નુરબીબી																				
	સેયદ અહેમદમીયાં હુસેનમીયાં																				
	સેયદ હાસમમીયાં અહેમદમીયાં																				
	સેયદ ઇબ્રાહીમ લાલમીયાં																				
	જેનીબેન અલાઉદ્દીનની વિધવા																				

Specimen Copy

અ મ દા વા દ શ હે રી વિકાસ સ ત્તા મં ડ ળ

નમુનો 'એફ'
[નિયમ ૨૧ અને ૩૫]

મુસદ્દા રૂપ નગર રચના યોજના નં.૩ (કલોલ-સઇજ-આરસોડીયા) ડ્રાફ્ટ મંજૂર ૧૮-૮-૨૦૧૨

પુન : ફાળવણી પત્રક

ગુજરાત નગર રચના અને શહેરી વિકાસ અધિનિયમ ૧૯૭૬ ની કલમ-૪૮(૧) હેઠળ સરકારશ્રીમાં મંજૂરી અર્થે સાદર

અનુ. નંબર	માલિકનું નામ	સત્તા પ્રકાર	સર્વે નંબર	સીટી સર્વે નંબર	મૂળખંડ				અંતિમખંડ						ફાળવણી (+) વળતર (-) કલમ-૮૦ અન્યથે ૮૫-૬૫	કલમ ૭૮ મુજબ કિંમતમાં વધારો ૧૦અ - ૮અ	કલમ ૭૯ મુજબ ફાળવણી કોલમ ૧૨ ના ૫૦ ટકા	ઉમેરો (+) અથવા ઘટાડો બીજી કલમોના અન્યથે લેવાનો ફાળો	ચોખ્ખી માંગણી (+) અથવા વળતર (-) કોલમ ૧૧, ૧૩, ૧૪ નો સરવાળો	નોંધ	
					નંબર	ક્ષેત્રફળ ચો. મી.	કિંમત રૂપિયામાં		નંબર	ક્ષેત્રફળ ચો.મી.	કિંમત રૂપિયામાં										
							બાંધકામની કિંમત ધ્યાનમાં લીધા સિવાય	બાંધકામના સમાવેશ સાથે			બિનવિકસિત		વિકસિત								
											બાંધકામની કિંમત ધ્યાનમાં લીધા સિવાય	બાંધકામના સમાવેશ સાથે	બાંધકામની ધ્યાનમાં લીધા સિવાય	બાંધકામના સમાવેશ સાથે							
૧	૨	૩	૩(અ)	૩(બ)	૪	૫	૬(અ)	૬(બ)	૭	૮	૮(અ)	૮(બ)	૧૦(અ)	૧૦(બ)	૧૧	૧૨	૧૩	૧૪	૧૫	૧૬	
	સેયદ સરકારાજ ઉસ્માનમીયાં																				
	સેયદ ઉરફાન ઉસ્માનમીયાં																				
	સેયદ છોટનબેન ઇકબાલમીયાની વિધવા પત્ની																				
	સેયદ રેહનાબેન ઇકબાલમીયાં																				
	સેયદ બરકતઅલી ઇકબાલમીયાં																				
	સેયદ અસલમઅલી ઇકબાલમીયાં																				
	સેયદ સમીમબેન ઇકબાલમીયા																				
	સેયદ ઇમરાનઅલી ઇકબાલમીયાં																				
	સેયદ આસીફઅલી ઇકબાલમીયા																				
	સેયદ ફરીદઅલી ઇકબાલમીયા																				
	સેયદ મુખતારઅલી એહમદમીયાં																				
	સેયદ સુબેદાબેન એહમદમીયા																				
	સેયદ બરકત એહમદમીયા																				
	સેયદ આરીફ એહમદમીયાં																				
	સેયદ એહમદમીયાં ઇમામમીયાં.		૨૫૨/૨૨૩/૧૧																		
	સેયદ નુરબીબી તે ગુલામનબી ઇમામમીયાં ની વિધવા																				
	સેયદ ઉરફાનઅલી ગુલામનબી સ.પા.ક. નુરબીબી																				
	સેયદ રુકશાનબાનુ ગુલામનબી સ.પા.ક. નુરબીબી																				
	સેયદ ગુલામનબી નુરામીયા		૨૫૨/૨૨૩/૧૨																		
	સેયદ મહમદઅલી નુરામીયા																				
	સેયદ હલીમાબેન હસનઅલી																				
	સેયદ હેદરઅલી હસનઅલી																				
	સેયદ શકીનાબેન હસનઅલી																				
	સેયદ બરકતઅલી હસનઅલી																				
	સેયદ સુબેદાબેન હસનઅલી																				
	સેયદ છોટીબેન હસનઅલી																				
	સેયદ ફાતમાબેન હસનઅલી																				
	સેયદ અહેમદઅલી હસનઅલી																				
	સેયદ ઇબ્રાહીમમીયાં હુસેનમીયાં		૨૫૨/૨૨૩/૧૩																		
	સેયદ મહમદઅલી હુસેનમીયાં																				
	સેયદ અબ્દુલકાદર હુસેનમીયાં																				
	સેયદ હસમમીયાં ચાંદમીયાં																				
	સેયદ ઇકબાલમીયાં ચાંદમીયાં																				
	સેયદ સાબીરહુસેન ચાંદમીયાં																				
	સેયદ શકીનાબીબી ઉસ્માનમીયાં																				
	સેયદ સરકારાજ ઉસ્માનમીયાં																				
	સેયદ ઉરફાન ઉસ્માનમીયાં																				
	સેયદ છોટનબેન ઇકબાલમીયાની વિધવા પત્ની																				
	સેયદ રેહનાબેન ઇકબાલમીયાં																				
	સેયદ બરકતઅલી ઇકબાલમીયાં																				
	સેયદ અસલમઅલી ઇકબાલમીયાં																				

Specimen Copy

અ મ દા વા દ શ હે રી વિકાસ સ ત્તા મં ડ ળ

નમુનો 'અંક'
[નિયમ ૨૧ અને ૩૫]

મુસદ્દા રૂપ નગર રચના યોજના નં.૩ (કલોલ-સઇજ-આરસોડીયા) ડ્રાફ્ટ મંજૂર ૧૮-૯-૨૦૧૨

પુન : ફાળવણી પત્રક

ગુજરાત નગર રચના અને શહેરી વિકાસ અધિનિયમ ૧૯૭૬ ની કલમ-૪૮(૧) હેઠળ સરકારશ્રીમાં મંજૂરી અર્થે સાદર

અનુ. નંબર	માલિકનું નામ	સેતા પ્રકાર	સર્વે નંબર	સીટી સર્વે નંબર	મૂળખંડ				અંતિમખંડ						ફાળવણી (+) વળતર (-) કલમ-૮૦ અન્વયે ૯બ-૬બ ૧૦અ - ૯અ	કલમ ૭૮ મુજબ કિંમતમાં વધારો ૧૦અ - ૯અ	કલમ ૭૯ મુજબ ફાળવણી કોલમ ૧૨ ના ૫૦ ટકા	ઉમેરો (+) અથવા ઘટાડો બીજી કલમોના અન્વયે લેવાનો ફાળો	ચોખ્ખી માંગણી (+) અથવા વળતર (-) કોલમ ૧૧, ૧૩, ૧૪ નો સરવાળો	નોંધ	
					નંબર	ક્ષેત્રફળ ચો. મી.	કિંમત રૂપિયામાં		નંબર	ક્ષેત્રફળ ચો.મી.	કિંમત રૂપિયામાં										
							બાંધકામની કિંમત ધ્યાનમાં લીધા સિવાય	બાંધકામના સમાવેશ સાથે			બિનવિકસિત		વિકસિત								
											બાંધકામની કિંમત ધ્યાનમાં લીધા સિવાય	બાંધકામના સમાવેશ સાથે	બાંધકામની ધ્યાનમાં લીધા સિવાય	બાંધકામના સમાવેશ સાથે							
૧	૨	૩	૩ (અ)	૩ (બ)	૪	૫	૬ (અ)	૬ (બ)	૭	૮	૯ (અ)	૯ (બ)	૧૦ (અ)	૧૦ (બ)	૧૧	૧૨	૧૩	૧૪	૧૫	૧૬	
	સેયદ શકીનાબીબી ઉસ્માનભાઈ																				
	સેયદ સરફરાજ ઉસ્માનભાઈ																				
	સેયદ ઇરફાન ઉસ્માનમીયા																				
	સેયદ અબદુલરહેમાન ઉસ્માનભાઈ		૨૫૨/૨૨૩/૧૩																		
	સેયદ અકબરઅલી ઉસ્માનભાઈ																				
	સેયદ શૌકતઅલી ઉસ્માનભાઈ																				
	સેયદ મરીયમબેન તે લાલભાઈ એહમદભાઈની વિધવા																				
	સેયદ અલાઉદ્દીન લાલમીયાં																				
	સેયદ ઇબ્રાહીમ લાલમીયાં																				
	જેનીબેન અલાઉદ્દીનની વિધવા																				
	સેયદ નસીમબાનુ અલાઉદ્દીન																				
	સેયદ અકતર અલાઉદ્દીન																				
	સેયદ જાકીર અલાઉદ્દીન																				
	સેયદ ઇનાયતબાનુ અલાઉદ્દીન																				
	સેયદ અફસાનાબાનુ અલાઉદ્દીન																				
	સેયદ નુરજહાંબાનુ અલાઉદ્દીન																				
	સેયદ સૈદુમીયાં અમીરમીયા		૨૫૨/૨૨૩/૧૮																		
	સેયદ ગુલામનબી નુરામીયા		૨૫૨/૨૨૩/૧૯																		
	સેયદ મહમદઅલી નુરામીયા																				
	સેયદ હલીમાબેન હસનઅલી																				
	સેયદ હૈદરઅલી હસનઅલી																				
	સેયદ શકીનાબેન હસનઅલી																				
	સેયદ બરકતઅલી હસનઅલી																				
	સેયદ સુબેદાબેન હસનઅલી																				
	સેયદ છોટીબેન હસનઅલી																				
	સેયદ ફાતમાબેન હસનઅલી																				
	સેયદ અહેમદઅલી હસનઅલી																				
	સેયદ ઇબ્રાહીમમીયાં હુસેનમીયાં		૨૫૨/૨૨૩/૨૦																		
	સેયદ મહમદહકીમીયાં હુસેનમીયાં																				
	સેયદ અબ્દુલકાદર હુસેનમીયાં																				
	સેયદ હાસમમીયાં ચાંદમીયાં																				
	સેયદ ઇકબાલમીયાં ચાંદમીયાં																				
	સેયદ સાબીરહુસેન ચાંદમીયાં																				
	સેયદ શકીનાબીબી ઉસ્માનમીયાં																				
	સેયદ સરફરાજ ઉસ્માનમીયાં																				
	સેયદ ઇરફાન ઉસ્માનમીયાં																				
	સેયદ છોટનબેન ઇકબાલમીયાંની વિધવા પત્ની																				
	સેયદ રેહનાબેન ઇકબાલમીયાં																				
	સેયદ બરકતઅલી ઇકબાલમીયાં																				
	સેયદ અસલમઅલી ઇકબાલમીયાં																				

Specimen Copy

અ મ દા વા દ શ હે રી વિકાસ સત્તા મંડળ

નમુનો 'એફ'

[નિયમ ૨૧ અને ૩૫]

મુસદ્દારૂપ નગર રચના યોજના નં.૩ (કલોલ-સઇજ-આરસોડીયા) ડ્રાફ્ટ મંજૂર ૧૮-૯-૨૦૧૨

પુન : ફાળવણી પત્રક

ગુજરાત નગર રચના અને શહેરી વિકાસ અધિનિયમ ૧૯૭૬ ની કલમ-૪૮(૧) હેઠળ સરકારશ્રીમાં મંજૂરી અર્થે સાદર

અનુ. નંબર	માલિકનું નામ	સત્તા પ્રકાર	સર્વે નંબર	સીટી સર્વે નંબર	મૂળખંડ				અંતિમખંડ						ફાળવણી (+) વળતર (-) કલમ-૮૦ અન્યથે ૯૫-૬૫	કલમ ૭૮ મુજબ કિંમતમાં વધારો ૧૦અ - ૯અ	કલમ ૭૯ મુજબ ફાળવણી કોલમ ૧૨ ના ૫૦ ટકા	ઉમેરો (+) અથવા ઘટાડો બીજી કલમોના અન્વયે લેવાનો ફાળો	ચોખ્ખી માંગણી (+) અથવા વળતર (-) કોલમ ૧૧, ૧૩, ૧૪ નો સરવાળો	નોંધ	
					નંબર	ક્ષેત્રફળ ચો. મી.	કિંમત રૂપિયામાં		નંબર	ક્ષેત્રફળ ચો.મી.	કિંમત રૂપિયામાં										
							બાંધકામની કિંમત ધ્યાનમાં લીધા સિવાય	બાંધકામના સમાવેશ સાથે			બિનવિકસિત		વિકસિત								
											બાંધકામની કિંમત ધ્યાનમાં લીધા સિવાય	બાંધકામના સમાવેશ સાથે	બાંધકામની કિંમત ધ્યાનમાં લીધા સિવાય	બાંધકામના સમાવેશ સાથે							
૧	૨	૩	૩(અ)	૩(બ)	૪	૫	૬(અ)	૬(બ)	૭	૮	૯(અ)	૯(બ)	૧૦(અ)	૧૦(બ)	૧૧	૧૨	૧૩	૧૪	૧૫	૧૬	
૪૦૮	એઇલ એન્ડ નેચરલ ગેસ કમીશન પટેલ છોટાલાલ ભીખાલાલ		૨૫૨/૨૨૪		૪૦૮	૧૦૭૦૨	૮૫૬૧૬૦૦	૮૫૬૧૬૦૦	૪૦૮	૬૪૨૧	૫૧૩૬૯૧	૫૧૩૬૯૧	૦૮૬૮૮૦૦	૨૦૮૬૮૮૦૦	-૩૪૨૪૬૪૦	૧૫૭૩૧૯૪૦	૭૮૬૫૯૭૦	---	૪૪૪૧૩૩૦		
૪૧૦	પટેલ છોટાલાલ ભીખાલાલ		૨૫૨/૨૨૫		૪૦૯	૧૧૭૭૩	૯૪૧૮૪૦૦	૯૪૧૮૪૦૦	૪૦૯	૭૦૬૪	૫૬૫૧૦૧	૫૬૫૧૦૧	૨૨૮૫૭૩૫૦	૨૨૮૫૭૩૫૦	-૩૭૬૭૭૬૦	૧૭૩૦૬૩૧૦	૮૬૫૩૧૫૫	---	૪૮૮૫૭૮૫		
૪૧૧	પટેલ નાથાભાઇ પિતામ્બરદાસ + બાઇ મેના તે સાંકાભાઇકાળીદાસની ઠિકરી		૨૫૨/૨૨૬/૧ + ૨૫૨/૨૨૬/૨		૪૧૦	૧૯૧૪૫	૧૫૩૧૬૦૦૦	૧૫૩૧૬૦૦૦	૪૧૦	૧૧૪૮૯	૯૧૮૯૬૦૦	૯૧૮૯૬૦૦	૩૭૩૩૨૭૫૦	૩૭૩૩૨૭૫૦	-૬૧૨૬૪૦૦	૨૮૧૪૩૧૫૦	૧૪૦૭૧૫૭૫	---	૭૯૪૫૧૭૫		
૪૧૨	પટેલ ખીમજીભાઇ કરશનભાઇ + પટેલ મુળજીભાઇ કરશનભાઇ + પટેલ લાલજીભાઇ કરશનભાઇ + પટેલ રણછોડભાઇ રતનશીભાઇ		૨૫૨/૨૨૭ + ૨૫૨/૨૨૮		૪૧૧	૯૧૫૭	૭૧૩૫	૧૬૨૯૨	૧૩૦૩૩૬૦૦	૧૩૦૩૩૬૦૦	૯૭૭૫	૭૮૨૦૧૬૦	૭૮૨૦૧૬૦	૩૧૭૬૯૪૦૦	૩૧૭૬૯૪૦૦	-૫૨૧૩૪૪૦	૨૩૯૪૯૨૪૦	૧૧૯૭૪૬૨૦	---	૬૭૬૧૧૮૦	
૪૧૩	પટેલ કમલેશભાઇ છોટાલાલ + પટેલ શનાભાઇ મોતિલાલ + પટેલ હરીભાઇ મોતિલાલ		૨૫૨/૨૨૯ પૈકી		૪૧૨	૩૩૩૦	૨૬૬૧૦૦	૨૬૬૧૦૦	૪૧૨	૧૯૯૮	૧૫૯૮૪૦૦	૧૫૯૮૪૦૦	૬૪૯૩૫૦૦	૬૪૯૩૫૦૦	-૧૦૬૫૬૦૦	૪૮૯૫૧૦૦	૨૪૪૭૫૫૦	---	૧૩૮૧૯૫૦		
૪૧૪	પટેલ મહેન્દ્રકુમાર રણછોડદાસ + પટેલ ગણપતભાઇ ચતુરભાઇ + પટેલ છોટાલાલ ભીખાલાલ		૨૫૨/૨૩૦ પૈકી ૧ + ૨૫૨/૨૩૦ પૈકી ૨		૪૧૩	૧૦૧૧	૮૦૮૬૪૦૦	૮૦૮૬૪૦૦	૪૧૩	૬૦૬૫	૪૮૫૧૮૪૦	૪૮૫૧૮૪૦	૧૯૭૧૦૬૦૦	૧૯૭૧૦૬૦૦	-૩૨૩૪૫૬૦	૧૪૮૫૮૭૬૦	૭૪૮૩૩૮૦	---	૪૧૯૪૮૨૦		

Specimen Copy

અ મ દા વા દ શ હે રી વિકાસ સ ત્તા મં ડ ળ

નમુનો 'એફ'
[નિયમ ૨૧ અને ૩૫]

મુસદ્દા રૂપ નગર રચના યોજના નં.૩ (કલોલ-સહજ-આરસોડીયા) ડ્રાફ્ટ મંજૂર ૧૮-૮-૨૦૧૨

પુન : ફાળવણી પત્રક

ગુજરાત નગર રચના અને શહેરી વિકાસ અધિનિયમ ૧૯૭૬ ની કલમ-૪૮(૧) હેઠળ સરકારશ્રીમાં મંજૂરી અર્થે સાદર

અનુ. નંબર	માલિકનું નામ	સત્તા પ્રકાર	સર્વે નંબર	સીટી સર્વે નંબર	મૂળખંડ				અંતિમખંડ						ફાળવણી (+) વળતર (-) કલમ-૮૦ અન્યથે ૮૫-૬૫	કલમ ૭૮ મુજબ ફિંમતમાં વધારો ૧૦અ - ૮અ	કલમ ૭૮ મુજબ ફાળવણી કોલમ ૧૨ ના ૫૦ ટકા	ઉમેરો (+) અથવા ઘટાડો બીજી કલમોના અન્વયે લેવાનો ફાળો	ચોખ્ખી માંગણી (+) અથવા વળતર (-) કોલમ ૧૧, ૧૩, ૧૪ નો સરવાળો	નોંધ
					નંબર	ક્ષેત્રફળ ચો. મી.	ફિંમત રૂપિયામાં		નંબર	ક્ષેત્રફળ ચો.મી.	ફિંમત રૂપિયામાં									
							બાંધકામની ફિંમત ધ્યાનમાં લીધા સિવાય	બાંધકામના સમાવેશ સાથે			બિનવિકસિત		વિકસિત							
											બાંધકામની ફિંમત ધ્યાનમાં લીધા સિવાય	બાંધકામના સમાવેશ સાથે	બાંધકામની ફિંમત ધ્યાનમાં લીધા સિવાય	બાંધકામના સમાવેશ સાથે						
૧	૨	૩	૩(અ)	૩(બ)	૪	૫	૬(અ)	૬(બ)	૭	૮	૮(અ)	૮(બ)	૧૦(અ)	૧૦(બ)	૧૧	૧૨	૧૩	૧૪	૧૫	૧૬
															(૩) મુળખંડનું ક્ષેત્રફળ સ્થળ મુજબ લીધેલ છે.					
૪૧૫	શાહ કિરણકુમાર કચરાલાલ શાહ જ્યોત્સ્નાબેન તે કચરાલાલ છનાલાલની પુત્રી		૨૫૨/૨૩૧		૪૧૪	૮૮૭૦	૭૮૮૬૦૦૦	૭૮૮૬૦૦૦	૪૧૪	૫૮૨૨	૪૭૩૭૬૦૦	૪૭૩૭૬૦૦	૧૮૨૪૬૫૦૦	૧૮૨૪૬૫૦૦	-૩૧૫૮૪૦૦	૧૪૫૦૮૮૦૦	૭૨૫૪૪૫૦	---	૪૦૮૬૦૫૦	
															(૧) જમીન માલીકોનાં હક્ક-હિસ્સા તેમની મુળખંડની જમીનમાંનાં હક્ક-હિસ્સાનાં પ્રમાણમાં રહેશે. (૨) જમીન માલિકોએ તેમની મુળખંડની જમીન ઉપરનાં તેમનાં હક્ક હિસ્સાનાં પ્રમાણમાં વળતરની રકમ લેવાની અને ફાળાની રકમ ભરવાની રહેશે.					
ગામ : આરસોડીયા																				
૪૧૬	કાસીબેન બેચરજી ઠાકોર બાબુભાઈ બેચરજી ઠાકોર કાંતાબેન બેચરજી ઠાકોર અમૃતબેન બેચરજી ઠાકોર માણેકબેન બેચરજી ઠાકોર નટવરજી બેચરજી ઠાકોર જ્યુજી બેચરજી ઠાકોર ઠાકોર મોતીજી મગનજી ઠાકોર મણાજી મગનજી ઠાકોર પ્રહલાદજી મગનજી ઠાકોર આતાજી મગનજી ઠાકોર સોમાજી મગનજી ઠાકોર બળદેવજી મગનજી ઠાકોર શાંતાબેન મંગાજી ઠાકોર ડાહીબેન મંગાજી ઠાકોર અમાજી મંગાજી ઠાકોર પારેખજી બેચરજી ઠાકોર શનાજી મગનજી O.N.G.C.	પ્ર.સ.પ્ર	૧૦૭/૧ + ૧૦૭/૨		૪૧૬	૪૪૫	૧૭૮૦૦૦	૧૭૮૦૦૦	૪૧૬	૨૬૭	૧૦૬૮૦	૧૦૬૮૦	૪૩૩૮૭૫	૪૩૩૮૭૫	-૭૧૨૦૦	૩૨૭૦૭૫	૧૬૩૫૩૮	---	૮૨૩૩૭.૫	
															(૧) જમીન માલીકોનાં હક્ક-હિસ્સા તેમની મુળખંડની જમીનમાંનાં હક્ક-હિસ્સાનાં પ્રમાણમાં રહેશે. (૨) જમીન માલિકોએ તેમની મુળખંડની જમીન ઉપરનાં તેમનાં હક્ક હિસ્સાનાં પ્રમાણમાં વળતરની રકમ લેવાની અને ફાળાની રકમ ભરવાની રહેશે. (૩) પ્રવર્તમાન નિયમોનુસાર મુળખંડની જમીન ઉપરનાં ગુજરાત સરકાર વતી કલે ટરશ્રી, અમદાવાદનાં વળતર મેળવવાનાં હક્કો તેમજ સદર જમીન બિનખેતીનો ઉપયોગ કરાવવા માટે સરકારશ્રીને ચુકવવાની થતી રકમ મેળવવાનો હક્ક અંતિમખંડની આ જમીન પર ચાલુ રાખેલ છે.					
૪૧૭	ઠાકોર કાળાજી મોહનજી ઠાકોર ગોવિંદભાઈ મોહનજી ઠાકોર પુજીબેન મોહનજી ઠાકોર રેવાબેન મોહનજી ઠાકોર રુખી બેન મોહનજી ઠાકોર શારદાબેન મોહનજી ઠાકોર હારાબેન તે મોહનજીની વિધવા ઠાકોર લક્ષ્મીબેન કચરાજી ઠાકોર ભરતકુમાર કચરાજી ઠાકોર અમૃતભાઈ કચરાજી ઠાકોર મણીબેન કચરાજી ઠાકોર કલ્યાણજી ખોડાજી ઠાકોર લક્ષ્મણજી ખોડાજી ઠાકોર રણછોડજી ખોડાજી	પ્ર.સ.પ્ર	૧૧૦ પૈકી		૪૧૭	૨૨૭૩૮	૮૦૮૮૦૦	૮૦૮૮૦૦	૪૧૭	૧૩૬૪૩	૫૪૫૭૩૬૦	૫૪૫૭૩૬૦	૨૨૧૭૦૫૨૫	૨૨૧૭૦૫૨૫	-૩૬૩૮૨૪૦	૧૬૭૧૩૧૬૫	૮૩૫૬૫૮૩	---	૪૭૧૮૩૪૨.૫	
															(૧) જમીન માલીકોનાં હક્ક-હિસ્સા તેમની મુળખંડની જમીનમાંનાં હક્ક-હિસ્સાનાં પ્રમાણમાં રહેશે. (૨) જમીન માલિકોએ તેમની મુળખંડની જમીન ઉપરનાં તેમનાં હક્ક હિસ્સાનાં પ્રમાણમાં વળતરની રકમ લેવાની અને ફાળાની રકમ ભરવાની રહેશે. (૩) મુળખંડનું ક્ષેત્રફળ સ્થળ મુજબ લીધેલ છે. (૪) પ્રવર્તમાન નિયમોનુસાર મુળખંડની જમીન ઉપરનાં ગુજરાત સરકાર વતી કલે ટરશ્રી, અમદાવાદનાં વળતર મેળવવાનાં હક્કો તેમજ સદર જમીન બિનખેતીનો ઉપયોગ કરાવવા માટે સરકારશ્રીને ચુકવવાની થતી રકમ મેળવવાનો હક્ક અંતિમખંડની આ જમીન પર ચાલુ રાખેલ છે.					

અ મ દા વા દ શ હે રી વિકા સ સ ત્તા મં ડ ળ

નમુનો 'એફ'
[નિયમ ૨૧ અને ૩૫]

મુસદ્દા રૂપ નગર રચના યોજના નં.૩ (કલોલ-સઇજ-આરસોડીયા) ડ્રાફ્ટ મંજૂર ૧૮-૯-૨૦૧૨

પુન : ફાળવણી પત્રક

ગુજરાત નગર રચના અને શહેરી વિકાસ અધિનિયમ ૧૯૭૬ ની કલમ-૪૮(૧) હેઠળ સરકારશ્રીમાં મંજૂરી અર્થે સાદર

અનુ. નંબર	માલિકનું નામ	સત્તા પ્રકાર	સર્વે નંબર	સીટી સર્વે નંબર	મૂળખંડ				અતિમખંડ						ફાળવણી (+) વળતર (-) કલમ-૮૦ અન્વયે ૯૫-૬૫	કલમ ૭૮ મુજબ કિંમતમાં વધારો ૧૦અ - ૯અ	કલમ ૭૯ મુજબ ફાળવણી કોલમ ૧૨ ના ૫૦ ટકા	ઉમેરો (+) અથવા ઘટાડો બીજી કલમોના અન્વયે લેવાનો ફાળો	ચોખ્ખી માંગણી (+) અથવા વળતર (-) કોલમ ૧૧, ૧૩, ૧૪ નો સરવાળો	નોંધ	
					નંબર	ક્ષેત્રફળ ચો. મી.	કિંમત રૂપિયામાં		નંબર	ક્ષેત્રફળ ચો.મી.	કિંમત રૂપિયામાં										
							બાંધકામની કિંમત ધ્યાનમાં લીધા સિવાય	બાંધકામના સમાવેશ સાથે			બિનવિકસિત		વિકસિત								
											બાંધકામની કિંમત ધ્યાનમાં લીધા સિવાય	બાંધકામના સમાવેશ સાથે	બાંધકામની કિંમત ધ્યાનમાં લીધા સિવાય	બાંધકામના સમાવેશ સાથે							
૧	૨	૩	૩(અ)	૩(બ)	૪	૫	૬(અ)	૬(બ)	૭	૮	૯(અ)	૯(બ)	૧૦(અ)	૧૦(બ)	૧૧	૧૨	૧૩	૧૪	૧૫	૧૬	
૪૧૮	કાકોર કમુબેન ખોડાજી રહેવાસી વાગોસણાનું પટુ O.N.G.C O.N.G.C																				
૪૧૮	૭/૧૨ ઉપલબ્ધ નથી.		૧૧૧		૪૧૮	૨૩૨૭	૯૩૦૮૦૦	૯૩૦૮૦૦	૪૧૮	૧૩૯૬	૫૫૮૪૮૦	૫૫૮૪૮૦	૫૫૮૪૮૦	૫૫૮૪૮૦	-૩૭૨૩૨૦	૧૭૧૦૩૪૫	૮૫૫૧૭૩	---	૪૮૨૮૫૨.૫		
૪૧૯	પરમાર ગીરધરભાઈ ભુદુરભાઈ રહેવાસી - અમદાવાદ		૧૧૨		૪૧૯	૧૬૧૯			૪૧૯												
			૧૧૪			૨૪૨૮															
			૧૧૫			૨૪૨૮															
			૧૧૬			૨૩૨૭															
			૧૧૭			૧૧૧૩															
			૧૧૮			૯૧૧															
						૧૦૮૨૬	૪૩૩૦૪૦૦	૪૩૩૦૪૦૦			૬૪૯૬	૨૫૯૮૨૪૦	૨૫૯૮૨૪૦	૧૦૫૫૫૩૫૦	૧૦૫૫૫૩૫૦	-૧૭૩૨૧૬૦	૭૯૫૭૧૧૦	૩૯૭૮૫૫૫	---	૨૨૪૬૩૯૫	
૪૨૦	પટેલ ચીમનભાઈ સોમાભાઈ		૧૧૩		૪૨૦				૪૨૦	૩૯૦૦											
									૪૨૦/૨	૪૬૪૨											
						૧૩૮૬૦	૫૫૪૪૦૦૦	૫૫૪૪૦૦૦			૮૫૪૨	૩૪૧૬૮૦૦	૩૪૧૬૮૦૦	૩૪૧૬૮૦૦૦	૩૪૧૬૮૦૦૦	-૨૧૨૭૨૦૦	૩૦૭૫૧૨૦૦	૧૫૩૭૫૬૦૦	---	૧૩૨૪૮૪૦૦	
૪૨૧	નાયક ચીનુભાઈ નટવરલાલ નાયક પ્રવિણભાઈ નટવરલાલ નાયક રાજેન્દ્રભાઈ નટવરલાલ નાયક હંસાબેન નટવરલાલ નાયક જગુભાઈ મંગળદાસ નાયક પરસોત્તમદાસ મંગળદાસ નાયક રામાભાઈ મંગળદાસ નાયક જીતેન્દ્રભાઈ મંગળદાસ નાયક કમળાબેન મંગળદાસ નાયક વિદ્યાબેન મંગળદાસ નાયક ધનીબેન મંગળદાસ નાયક હીરાબેન મંગળદાસ	પ્ર.સ.પ્ર	૧૧૯		૪૨૧	૩૧૩૬	૧૨૫૦૦૦	૧૨૫૦૦૦	૪૨૧	૧૮૮૨	૭૫૨૬૪૦	૭૫૨૬૪૦	૩૦૫૭૬૦૦	૩૦૫૭૬૦૦	-૫૦૧૭૬૦	૨૩૦૪૯૬૦	૧૧૫૨૪૮૦	---	૬૫૦૭૨૦		
૪૨૨	નાયક નર્મદાબેન તે શ્રીવરામ કેવળદાસની વિધવા	નવી	૧૨૦		૪૨૨	૩૬૪૨	૧૪૫૬૮૦૦	૧૪૫૬૮૦૦	૪૨૨	૨૧૮૫	૮૭૪૦૮૦	૮૭૪૦૮૦	૩૫૫૦૮૫૦	૩૫૫૦૮૫૦	-૫૮૨૭૨૦	૨૬૭૬૮૭૦	૧૩૩૮૪૩૫	---	૭૫૫૭૧૫		

(૧) જમીન માલિકોનાં હક્ક-હિસ્સા તેમની મુળખંડની જમીનમાંનાં હક્ક-હિસ્સાનાં પ્રમાણમાં રહેશે.
 (૨) જમીન માલિકોએ તેમની મુળખંડની જમીન ઉપરનાં તેમનાં હક્ક-હિસ્સાનાં પ્રમાણમાં વળતરની રકમ લેવાની અને ફાળાની રકમ ભરવાની રહેશે.
 (૩) પ્રવર્તમાન નિયમોનુસાર મુળખંડની જમીન ઉપરનાં ગુજરાત સરકાર વતી કલે ટરશ્રી અમદાવાદનાં વળતર મેળવવાનાં હક્કો તેમજ સદર જમીન બિનમેતીનો ઉપયોગ કરાવવા માટે સરકારશ્રીને ચુકવવાની થતી રકમ મેળવવાનો હક્ક અતિમખંડની આ જમીન પર ચાલુ રાખેલ છે.

અ મ દા વા દ શ હે રી વિકા સ સ ત્તા મં ડ ળ

નમુનો 'એફ'
[નિયમ ૨૧ અને ૩૫]

મુસદ્દા રૂપ નગર રચના યોજના નં.૩ (કલોલ-સઇજ-આરસોડીયા) ડ્રાફ્ટ મંજૂર ૧૮-૮-૨૦૧૨

પુન : ફાળવણી પત્રક

ગુજરાત નગર રચના અને શહેરી વિકાસ અધિનિયમ ૧૯૭૬ ની કલમ-૪૮(૧) હેઠળ સરકારશ્રીમાં મંજૂરી અર્થે સાદર

અનુ. નંબર	માલિકનું નામ	સત્તા પ્રકાર	સર્વે નંબર	સીટી સર્વે નંબર	મૂળખંડ				અંતિમખંડ					ફાળવણી (+) વળતર (-) કલમ-૮૦ અન્યથે ૮૭-૬૫	કલમ ૭૮ મુજબ ફિતમતમાં વધારો ૧૦અ - ૮અ	કલમ ૭૮ મુજબ ફાળવણી કોલમ ૧૨ ના ૫૦ ટકા	ઉમેરો (+) અથવા ઘટાડો બીજી કલમોના અન્યથે લેવાનો ફાળો	ચોખ્ખી માંગણી (+) અથવા વળતર (-) કોલમ ૧૧, ૧૩, ૧૪ નો સરવાળો	નોંધ	
					નંબર	ક્ષેત્રફળ ચો. મી.	ફિતમત રૂપિયામાં		નંબર	ક્ષેત્રફળ ચો.મી.	ફિતમત રૂપિયામાં									
							બાંધકામની ફિતમત ધ્યાનમાં લીદા સિવાય	બાંધકામના સમાવેશ સાથે			બિનવિકસિત		વિકસિત							
											બાંધકામની ફિતમત ધ્યાનમાં લીદા સિવાય	બાંધકામના સમાવેશ સાથે	બાંધકામની ફિતમત ધ્યાનમાં લીદા સિવાય							બાંધકામના સમાવેશ સાથે
૧	૨	૩	૩(અ)	૩(બ)	૪	૫	૬(અ)	૬(બ)	૭	૮	૮(અ)	૮(બ)	૧૦(અ)	૧૦(બ)	૧૧	૧૨	૧૩	૧૪	૧૫	૧૬
	નાયક ભાનુરામ શીવરામ નાયક પ્રવિણભાઈ શીવરામ નાયક સુભદ્રાબેન શીવરામ નાયક કનૈયાલાલ શીવરામ નાયક નીરૂબેન શીવરામ નાયક રાજુભાઈ શીવરામ નાયક ટીનીબેન શીવરામ														(૧) જમીન માલીકોનાં હક્ક-હિસ્સા તેમની મુળખંડની જમીનમાંનાં હક્ક-હિસ્સાનાં પ્રમાણમાં રહેશે. (૨) જમીન માલિકોએ તેમની મુળખંડની જમીન ઉપરનાં તેમનાં હક્ક હિસ્સાનાં પ્રમાણમાં વળતરની રકમ લેવાની અને ફાળાની રકમ ભરવાની રહેશે. (૩) પ્રવર્તમાન નિયમોનુસાર મુળખંડની જમીન ઉપરનાં ગુજરાત સરકાર વતી કલે ટરશ્રી, અમદાવાદનાં વળતર મેળવવાનાં હક્કો તેમજ સદર જમીન બિનખેતીનો ઉપયોગ કરાવવા માટે સરકારશ્રીને ચુકવવાની થતી રકમ મેળવવાનો હક્ક અંતિમખંડની આ જમીન પર ચાલુ રાખેલ છે.					
૪૨૩	સૌંભકી કમળાબેન કેશવલાલ		૧૨૧/ઠ		૪૨૩/૧	૩૦૩૫	૧૨૧૪૦૦૦	૧૨૧૪૦૦૦	૪૨૩/૧	૧૮૨૧	૭૨૮૪૦	૭૨૮૪૦	૮૫૯૧૨૫	૨૯૫૯૧૨૫	-૪૮૫૬૦૦	૨૨૩૦૭૨૫	૧૧૧૫૩૬૩	---	૬૨૯૭૬૨.૫	
૪૨૪	મીસ્ત્રી જયતિભાઈ નટવરભાઈ મીસ્ત્રી નટવરભાઈ ખેમાભાઈ મીસ્ત્રી દીનેશભાઈ નટવરભાઈ મીસ્ત્રી કિશોરભાઈ નટવરભાઈ મીસ્ત્રી દુર્ગાબેન નટવરભાઈ		૧૨૧/બ		૪૨૩/૨	૫૩૬૨	૨૧૪૪૮૦૦	૨૧૪૪૮૦૦	૪૨૩/૨	૩૨૧૧	૧૨૮૬૮૮૦	૧૨૮૬૮૮૦	૫૨૨૭૯૫૦	૫૨૨૭૯૫૦	-૮૫૭૯૨૦	૩૮૪૧૦૭૦	૧૮૭૦૫૩૫	---	૧૧૧૨૬૧૫	
૪૨૫	રામચંદ્ર બચુભાઈ		૧૨૨		૪૨૪	૫૩૬૨	૨૧૪૪૮૦૦	૨૧૪૪૮૦૦	૪૨૪	૩૨૧૭	૧૨૮૬૮૮૦	૧૨૮૬૮૮૦	૫૨૨૭૯૫૦	૫૨૨૭૯૫૦	-૮૫૭૯૨૦	૩૮૪૧૦૭૦	૧૮૭૦૫૩૫	---	૧૧૧૨૬૧૫	
૪૨૬	રામચંદ્ર બચુભાઈ		૧૨૩		૪૨૫	૪૩૫૦	૧૭૪૦૦૦૦	૧૭૪૦૦૦૦	૪૨૫	૨૬૧૦	૧૦૪૪૦૦૦	૧૦૪૪૦૦૦	૪૨૪૧૨૫૦	૪૨૪૧૨૫૦	-૬૯૬૦૦૦	૩૧૮૭૨૫૦	૧૫૮૮૬૨૫	---	૮૦૨૬૨૫	
૪૨૭	શેખ ઇસ્માઇલભાઈ મંહમદભાઈ શેખ કાસમભાઈ મંહમદભાઈ શેખ અમીનાબેન તે ઉસ્માનભાઈ નાથુભાઈની વિધવા શેખ બીબીબેન નાથુભાઈ શેખ શીરાજ ઉસ્માનભાઈ શેખ હારુન ઉસ્માનભાઈ શેખ મુસ્તાક ઉસ્માનભાઈ શેખ યુસુફ ઉસ્માનભાઈ શેખ તાહિરાબેન ઉસ્માનભાઈ શેખ આબેદાબેન ઉસ્માનભાઈ શેખ નશીદાબેન ઉસ્માનભાઈ	પ્ર.સ.પ્ર	૧૨૪/૧ + ૧૨૪/૨ + ૧૨૪/૩		૪૨૬	૬૫૭૬	૨૬૩૦૦૦૦	૩૦૬૦૦૦	૪૨૬	૩૯૪૬	૧૫૭૮૨૪૦	૧૫૭૮૨૪૦	૬૪૧૧૬૦૦	૬૪૧૧૬૦૦	-૧૦૫૨૧૬૦	૪૮૩૩૩૬૦	૨૪૧૬૬૮૦	---	૧૩૬૪૫૨૦	
૪૨૮	૭/૧૨ ઉપલબ્ધ નથી.		૧૬૪		૪૨૭	૧૪૧૬	૫૬૬૪૦૦	૫૬૬૪૦૦	૪૨૭	૮૫૦	૩૩૯૮૪૦	૩૩૯૮૪૦	૧૩૮૦૬૦૦	૧૩૮૦૬૦૦	-૨૨૬૫૬૦	૧૦૪૦૭૬૦	૫૨૦૩૮૦	---	૨૯૩૮૨૦	
૪૨૯	પદાણ ઉસ્માનભાઈ અલ્લારખાં		૧૬૫		૪૨૮	૩૧૩૬	૧૨૫૪૪૦૦	૧૨૫૪૪૦૦	૪૨૮	૧૮૮૨	૭૫૨૬૪૦	૭૫૨૬૪૦	૩૦૫૭૬૦૦	૩૦૫૭૬૦૦	-૫૦૧૭૬૦	૨૩૦૪૯૬૦	૧૧૫૨૪૮૦	---	૬૫૦૭૨૦	

અ મ દા વા દ શ હે રી વિકાસ સત્તા મંડળ

નમુનો 'અફ'
| નિયમ ૨૧ અને ૩૫ |

મુસદ્દારૂપ નગર રચના યોજના નં.૩ (કલોલ-સઇજ-આરસોડીયા) ડ્રાફ્ટ મંજૂર ૧૮-૮-૨૦૧૨

પુન : ફાળવણી પત્રક

ગુજરાત નગર રચના અને શહેરી વિકાસ અધિનિયમ ૧૯૭૬ ની કલમ-૪૮(૧) હેઠળ સરકારશ્રીમાં મંજૂરી અર્થે સાદર

અનુ. નંબર	માલિકનું નામ	સત્તા પ્રકાર	સર્વે નંબર	સીટી સર્વે નંબર	મૂળખંડ				અંતિમખંડ						ફાળવણી (+) વળતર (-) કલમ-૮૦ અન્વયે ૮૫-૬૫ ૧૦અ - ૮અ	કલમ ૭૮ મુજબ ફિંમતમાં વધારો ૧૦અ - ૮અ	કલમ ૭૮ મુજબ ફાળવણી કોલમ ૧૨ ના ૫૦ ટકા	ઉમેરો (+) અથવા ઘટાડો બીજી કલમોના અન્વયે લેવાનો ફાળો	ચોખ્ખી માંગણી (+) અથવા વળતર (-) કોલમ ૧૧, ૧૩, ૧૪ નો સરવાળો	નોંધ							
					નંબર	ક્ષેત્રફળ ચો. મી.	ફિંમત રૂપિયામાં		નંબર	ક્ષેત્રફળ ચો.મી.	ફિંમત રૂપિયામાં																
							બાંધકામની ફિંમત ધ્યાનમાં લીદા સિવાય	બાંધકામના સમાવેશ સાથે			બિનવિકસિત		વિકસિત														
											બાંધકામની ફિંમત ધ્યાનમાં લીદા સિવાય	બાંધકામના સમાવેશ સાથે	બાંધકામની ફિંમત ધ્યાનમાં લીદા સિવાય	બાંધકામના સમાવેશ સાથે													
૧	૨	૩	૩(અ)	૩(બ)	૪	૫	૬(અ)	૬(બ)	૭	૮	૮(અ)	૮(બ)	૧૦(અ)	૧૦(બ)	૧૧	૧૨	૧૩	૧૪	૧૫	૧૬							
	પદાણ લ્યાકતાલી અલ્લારખાં														(૧) જમીન માલીકોનાં હક્ક-હિસ્સા તેમની મુળખંડની જમીનમાંનાં હક્ક-હિસ્સાનાં પ્રમાણમાં રહેશે. (૨) જમીન માલિકોએ તેમની મુળખંડની જમીન ઉપરનાં તેમનાં હક્ક હિસ્સાનાં પ્રમાણમાં વળતરની રકમ લેવાની અને ફાળાની રકમ ભરવાની રહેશે.												
૪૩૦	કાકોર ચેદુજી ભલાજી કાકોર માણકાજી ભલાજી કાકોર ચેલાજી ભલાજી કાકોર અમરાજી ભલાજી કાકોર ગંગાબેન ભલાજી		૧૬૬		૪૨૯	૬૯૩૨	૨૭૨૨૮૦૦	૨૭૨૨૮૦૦	૪૨૯	૪૧૫૯	૧૬૬૩૬૮૦	૧૬૬૩૬૮૦	૭૫૮૭૦૦	૬૭૧૭૦૦	-૧૧૦૮૧૨૦	૫૦૮૫૦૨૦	૨૫૪૭૫૧૦	---	૧૪૩૮૩૮૦								
૪૩૧	રામી બચુભાઈ છગનદાસ રામી શાંતાબેન મફતલાલ રામી કોકીલાબેન મફતલાલ રામી મંજુલાબેન મફતલાલ રામી સુર્યાબેન મફતલાલ રામી નીરુબેન મફતલાલ રામી હસમુખદુમાર મફતલાલ રામી છાયાબેન મફતલાલ રામી રાજેશકુમાર મફતલાલ રામી ગીતાબેન મફતલાલ રામી સંજય મફતલાલ રહેવાસી - કલોલ		૧૬૭ + ૧૬૮ + ૧૭૧		૪૩૦	૧૦૩૨૦			૪૩૦	૬૧૯૨			૩૭૦૨	૨૩૩૭૧	૯૩૪૮૪૦૦	૯૩૪૮૪૦૦	૧૪૦૨૩	૧૬૦૪૦	૫૬૦૮૦૪૦	૨૨૭૮૬૭૨૫	૨૨૭૮૬૭૨૫	-૩૭૩૯૩૬૦	૧૭૧૭૭૬૮૫	૮૫૮૮૮૪૩	---	૪૮૪૯૮૨૨.૫	
૪૩૨	પટેલ ચીમનભાઈ લાલજીભાઈ રામચંદ્ર બચુભાઈ		૧૬૯		૪૩૧	૨૧૨૫	૮૫૦૦૦૦	૮૫૦૦૦૦		૧૨૭૫	૫૧૦૦૦૦	૫૧૦૦૦૦	૨૦૭૧૮૭૫	૨૦૭૧૮૭૫	-૩૪૦૦૦૦	૧૫૬૧૮૭૫	૭૮૦૮૩૮	---	૪૪૦૯૩૭.૫								
૪૩૩	પટેલ શાંતાબેન તે બળદેવભાઈની વિધવા પટેલ હિરાબેન બળદેવભાઈ પટેલ ચંદ્રિકાબેન બળદેવભાઈ પટેલ દયાબેન બળદેવભાઈ પટેલ ગીતાબેન બળદેવભાઈ પટેલ હસમુખભાઈ બળદેવભાઈ પટેલ તુષાર બળદેવભાઈ પટેલ ભાવેશ બળદેવભાઈ		૧૭૦		૪૩૨	૭૪૮૭	૨૯૯૪૦૦	૨૯૯૪૦૦	૪૩૨	૪૪૯૨	૧૭૯૯૮૮૦	૧૭૯૯૮૮૦	૭૨૯૯૮૨૫	૭૨૯૯૮૨૫	-૧૧૯૭૯૨૦	૫૫૦૨૮૪૫	૨૭૫૧૪૭૩	---	૧૫૫૩૫૫૨.૫								
૪૩૪	મણીલાલ નરસિંહદાસ પ્રજાપતિ		૧૭૨		૪૩૩		૩૧૧૬૦૦૦	૩૧૧૬૦૦૦	૪૩૩	૪૬૭૪	૧૮૬૯૬૦૦	૧૮૬૯૬૦૦	૭૫૯૫૨૫૦	૭૫૯૫૨૫૦	-૧૨૪૬૪૦૦	૫૭૨૫૬૫૦	૨૮૬૨૮૨૫	---	૧૬૧૬૪૨૫								
૪૩૫	પટેલ શામળભાઈ મથુરદાસ		૧૭૩		૪૩૪	૪૫૫૩	૧૫૯૩૫૫૦	૧૫૯૩૫૫૦	૪૩૪	૪૪૬૨	૧૫૬૧૭૦૦	૧૫૬૧૭૦૦	૨૦૦૭૯૦૦૦	૨૦૦૭૯૦૦૦	-૩૧૮૫૦	૧૮૫૧૭૩૦૦	૯૨૫૮૬૫૦	---	૯૨૨૬૮૦૦								

અ મ દા વા દ શ હે રી વિકાસ સ ત્તા મં ડ ળ

નમુનો 'અંક'
[નિયમ ૨૧ અને ૩૫]

મુસદ્દા રૂપ નગર રચના યોજના નં.૩ (કલોલ-સઇજ-આરસોડીયા) ડ્રાફ્ટ મંજૂર ૧૮-૯-૨૦૧૨

પુન : ફાળવણી પત્રક

ગુજરાત નગર રચના અને શહેરી વિકાસ અધિનિયમ ૧૯૭૬ ની કલમ-૪૮(૧) હેઠળ સરકારશ્રીમાં મંજૂરી અર્થે સાદર

અનુ. નંબર	માલિકનું નામ	સત્તા પ્રકાર	સર્વે નંબર	સીટી સર્વે નંબર	મૂળખંડ				અતિમખંડ						ફાળવણી (+) વળતર (-) કલમ-૮૦ અન્વયે ૯૫-૬૫	કલમ ૭૮ મુજબ કિંમતમાં વધારો ૧૦અ - ૯અ	કલમ ૭૯ મુજબ ફાળવણી કોલમ ૧૨ ના ૫૦ ટકા	ઉમેરો (+) અથવા ઘટાડો બીજી કલમોના અન્વયે લેવાનો ફાળો	ચોખ્ખી માંગણી (+) અથવા વળતર (-) કોલમ ૧૧, ૧૩, ૧૪ નો સરવાળો	નોંધ	
					નંબર	ક્ષેત્રફળ ચો. મી.	કિંમત રૂપિયામાં		નંબર	ક્ષેત્રફળ ચો.મી.	કિંમત રૂપિયામાં										
							બાંધકામની કિંમત ધ્યાનમાં લીધા સિવાય	બાંધકામના સમાવેશ સાથે			બિનવિકસિત		વિકસિત								
											બાંધકામની કિંમત ધ્યાનમાં લીધા સિવાય	બાંધકામના સમાવેશ સાથે	બાંધકામની કિંમત ધ્યાનમાં લીધા સિવાય	બાંધકામના સમાવેશ સાથે							
૧	૨	૩	૩(અ)	૩(બ)	૪	૫	૬(અ)	૬(બ)	૭	૮	૯(અ)	૯(બ)	૧૦(અ)	૧૦(બ)	૧૧	૧૨	૧૩	૧૪	૧૫	૧૬	
	રે. કલોલ																				
	રે. કલોલ																				
	ગંગાબેન સોમાભાઈ																				
	મકવાણા અંબાલાલ કરશનભાઈ																				
	વાધેલા દિપકકુમાર મુળજીભાઈ																				
	વાધેલા જશવંતભાઈ મુળજીભાઈ																				
	પરમાર જશવંતભાઈ કચરાભાઈ																				
	ગોહિલ ભરતકુમાર સંધાભાઈ																				
	પરમાર બળદેવભાઈ મગનભાઈ																				
	લેઉઆ નટવરભાઈ મગનભાઈ																				
	આશાદીપ ટેના. કો.ઓ.હા.સો.લી.																				
	સોસાયટી વતી (સુચિત) તેવા મુખ્ય પ્રાયોજક																				
	શ્રીમતી લેલા મહેબુબભાઈ																				
	માણસા વાળા																				
	પરમાર રમણભાઈ ઇશ્વરભાઈ																				
	સોલંકી અશોકકુમાર રણછોડભાઈ																				
૪૪૧	પટેલ મનુભાઈ ગાંડાભાઈ		૧૭૯/૧ પેકી ૧		૪૪૦					૪૪૦/૧	૩૦૩										
	પટેલ સુભદ્રાબેન ગાંડાભાઈ									૪૪૦/૨	૩૧૧૭૬										
	પટેલ રસિકભાઈ ગાંડાભાઈ																				
	જાદવ આભારામ જેઠાભાઈ					૪૩૨૦૦	૧૫૧૨૦૦૦૦	૧૫૧૨૦૦૦૦		૩૪૦/૧	૧૧૯૮૯૨૫૦	૧૧૯૮૯૨૫૦	૧૫૪૧૪૭૫૦૦	૧૫૪૧૪૭૫૦૦	-૩૧૩૦૭૫૦	૧૪૨૧૫૮૨૫૦	૭૧૦૭૯૧૨૫	---		૬૭૯૪૮૩૭૫	
	સોલંકી ગીરાબેન હરેશભાઈ																				
	પ્રતાપભાઈ હીરાભાઈ ચૌહાણ																				
	પાર્વતીબેન ગંગારામ પંડયા																				
	વાધેલા કૌશિકકુમાર કાળીદાસ																				
	વાધેલા જયંતિભાઈ જીવાભાઈ																				
	પરમાર મંગળદાસ હરીભાઈ																				
	પરમાર બળદેવકુમાર મંગળદાસ																				
	મકવાણા ગીતેબેન જેઠાભાઈ																				
	સોલંકી પરસોત્તમભાઈ નારણભાઈ																				
	પરમાર વિદ્યાબેન હિરાલાલ																				
	પરમાર સુરેશકુમાર પરસોત્તમભાઈ																				
	પરમાર કાંતાબેન ગીજીભાઈ																				
	વણકર અરજીભાઈ ગંગાભાઈ																				
	લેઉવા જડીબેન માધાભાઈ																				
	પરમાર જીવણલાલ ગંગારામ																				
	ખોડાભાઈ બેચરભાઈ પરમાર																				
	પરમાર પ્રહલાદભાઈ ખોડાભાઈ																				
	પરમાર મનોજકુમાર લવજીભાઈ																				
	પરમાર મહેશકુમાર લવજીભાઈ																				
	સુમેસરા ભાવનાબેન ઇશ્વરભાઈ																				
	પરમાર હસુમતીબેન જયંતિભાઈ																				
	વશરામભાઈ હિરાભાઈ ચૌહાણ																				
	પંડયા ગોરીબેન દિનેશભાઈ		૧૭૯/૧-૨ પેકી																		

Specimen Copy

અ મ દા વા દ શ હે રી વિકાસ સ ત્તા મં ડ ળ

નમુનો 'એફ'
[નિયમ ૨૧ અને ૩૫]

મુસદ્દારૂપ નગર રચના યોજના નં.૩ (કલોલ-સઇજ-આરસોડીયા) ડ્રાફ્ટ મંજૂર ૧૮-૯-૨૦૧૨

પુન : ફાળવણી પત્રક

ગુજરાત નગર રચના અને શહેરી વિકાસ અધિનિયમ ૧૯૭૬ ની કલમ-૪૮(૧) હેઠળ સરકારશ્રીમાં મંજૂરી અર્થે સાદર

અનુ. નંબર	માલિકનું નામ	સત્તા પ્રકાર	સર્વે નંબર	સીટી સર્વે નંબર	મૂળખંડ				અંતિમખંડ						ફાળવણી (+) વળતર (-) કલમ-૮૦ અન્વયે ૯૫-૬૫	કલમ ૭૮ મુજબ કિંમતમાં વધારો ૧૦અ - ૯અ	કલમ ૭૯ મુજબ ફાળવણી કોલમ ૧૨ ના ૫૦ ટકા	ઉમેરો (+) અથવા ઘટાડો બીજી કલમોના અન્વયે લેવાનો ફાળો	ચોખ્ખી માંગણી (+) અથવા વળતર (-) કોલમ ૧૧, ૧૩, ૧૪ નો સરવાળો	નોંધ	
					નંબર	ક્ષેત્રફળ ચો. મી.	કિંમત રૂપિયામાં		નંબર	ક્ષેત્રફળ ચો.મી.	કિંમત રૂપિયામાં										
							બાંધકામની કિંમત ધ્યાનમાં લીધા સિવાય	બાંધકામના સમાવેશ સાથે			બિનવિકસિત		વિકસિત								
											બાંધકામની કિંમત ધ્યાનમાં લીધા સિવાય	બાંધકામના સમાવેશ સાથે	બાંધકામની કિંમત ધ્યાનમાં લીધા સિવાય	બાંધકામના સમાવેશ સાથે							
૧	૨	૩	૩ (અ)	૩ (બ)	૪	૫	૬ (અ)	૬ (બ)	૭	૮	૯ (અ)	૯ (બ)	૧૦ (અ)	૧૦ (બ)	૧૧	૧૨	૧૩	૧૪	૧૫	૧૬	
	ચાવડા નીરૂબેન વિઠલભાઈ																				
	ચાવડા શામળભાઈ અંબારામ																				
	ચાવડા પુનમબેન ઉકે ચુનિલાલ અંબારામ																				
	ડોંડીયા અલ્પેશકુમાર ગણપતલાલ																				
	પરમાર દિવાબેન ગોપાળભાઈ																				
	પરમાર મહેન્દ્રભાઈ ચતુરભાઈ																				
	પરમાર રેવાભાઈ ઈશ્વરભાઈ																				
	પરમાર કેલાસબેન રમણલાલ																				
	પરમાર કિશોરકુમાર રેવાભાઈ																				
	પરમાર રુપાબેન માલાભાઈ																				
	પરમાર લાલાભાઈ ત્રિકમભાઈ																				
	પરમાર લીલાબેન રેવાભાઈ																				
	પરમાર કીરીટકુમાર માલાભાઈ																				
	પરમાર રતિલાલ હમીરભાઈ																				
	પરમાર એ.એલ																				
	શ્રીમાળી વિનોદભાઈ એચ.																				
	પરમાર આર.એલ.																				
	ડોંડીયા હિરાબેન ગણપતભાઈ																				
	વાધેલા બળદેવભાઈ શકરાભાઈ																				
	પરમાર ખેમચંદ ડુંગરભાઈ																				
	પરમાર સવિતાબેન ખેંગારભાઈ																				
	ડોંડીયા મહેશકુમાર વાલજીભાઈ																				
	ડોંડીયા દિનેશકુમાર માલજીભાઈ																				
	બારોટ જીવણભાઈ કરશનભાઈ																				
	ઝાલા નરેન્દ્રકુમાર ભીખાભાઈ																				
	બારોટ નરેન્દ્રકુમાર જીવણલાલ																				
	આગજા નયનકુમાર ચંદુલાલ																				
	સુમેસરા ભરતકુમાર નારણભાઈ																				
	દવે બળદેવભાઈ મીઠાભાઈ																				
	પેડયા રાકેશકુમાર દુબેરદાસ																				
	પરમાર દેવજીભાઈ રાજાભાઈ																				
	પરમાર પ્રવિણભાઈ રતિભાઈ																				
	પરમાર બાબુભાઈ મુળજીભાઈ																				
	સોલંકી નારણભાઈ અમરાભાઈ																				
	મકવાણા નારણભાઈ રામાભાઈ																				
	વાધેલા કાળુભાઈ કરશનભાઈ																				
	પરમાર હંસાબેન વિરચંદભાઈ																				
	પરમાર મણીલાલ ગોવાભાઈ																				
	પરમાર બળદેવભાઈ ગોવાભાઈ																				
	પરમાર રમેશભાઈ ગોવાભાઈ																				
	ચાવડા રમેશભાઈ મગનભાઈ																				
	ચાવડા અમરતભાઈ મગનભાઈ																				
	વાધેલા દુબેરભાઈ અરજીભાઈ																				
	ચાવડા અનિલભાઈ માનાભાઈ																				
	પરમાર ગણપરભાઈ શંકરભાઈ																				

Specimen Copy

અ મ દા વા દ શ હે રી વિકાસ સ ત્તા મં ડ ળ

નમુનો 'અંક'
| નિયમ ૨૧ અને ૩૫ |

મુસદ્દારૂપ નગર રચના યોજના નં.૩ (કલોલ-સઇજ-આરસોડીયા) ડ્રાફ્ટ મંજૂર ૧૮-૯-૨૦૧૨

પુન : ફાળવણી પત્રક

ગુજરાત નગર રચના અને શહેરી વિકાસ અધિનિયમ ૧૯૭૬ ની કલમ-૪૮(૧) હેઠળ સરકારશ્રીમાં મંજૂરી અર્થે સાદર

અનુ. નંબર	માલિકનું નામ	સત્તા પ્રકાર	સર્વે નંબર	સીટી સર્વે નંબર	મૂળખંડ				અંતિમખંડ						ફાળવણી (+) વળતર (-) કલમ-૮૦ અન્યથે ૮૫-૬૫	કલમ ૭૮ મુજબ કિંમતમાં વધારો ૧૦અ - ૮અ	કલમ ૭૯ મુજબ ફાળવણી કોલમ ૧૨ ના ૫૦ ટકા	ઉમેરો (+) અથવા ઘટાડો બીજી કલમોના અન્વયે લેવાનો ફાળો	ચોખ્ખી માંગણી (+) અથવા વળતર (-) કોલમ ૧૧, ૧૩, ૧૪ નો સરવાળો	નોંધ
					નંબર	ક્ષેત્રફળ ચો. મી.	કિંમત રૂપિયામાં		નંબર	ક્ષેત્રફળ ચો.મી.	કિંમત રૂપિયામાં									
							બાંધકામની કિંમત ધ્યાનમાં લીધા સિવાય	બાંધકામના સમાવેશ સાથે			બિનવિકસિત		વિકસિત							
											બાંધકામની કિંમત ધ્યાનમાં લીધા સિવાય	બાંધકામના સમાવેશ સાથે	બાંધકામની ધ્યાનમાં લીધા સિવાય	બાંધકામના સમાવેશ સાથે						
૧	૨	૩	૩ (અ)	૩ (બ)	૪	૫	૬ (અ)	૬ (બ)	૭	૮	૯ (અ)	૯ (બ)	૧૦ (અ)	૧૦ (બ)	૧૧	૧૨	૧૩	૧૪	૧૫	૧૬
	મકવાણા મનસુખભાઈ કુબેરભાઈ ચાવડા ગણપતભાઈ અંબારામ સોલંકી મહેશકુમાર ચતુરભાઈ		૧૭૯/૧ પેકી +																	
	બાઈ લક્ષ્મીબેન તે જ્ઞાનિ વિધવા નાયક સવિતાબેન જ્ઞાનાભાઈ નાયક ભીમાભાઈ મોહનભાઈ		૧૭૯/૨																	
૪૪૨	શ્રી વિજેતા કો.ઓ.લા.સો.લી.ના ચેરમેન નટવરલાલ મગનલાલ પટેલ સોલંકી રમેશભાઈ તેજાભાઈ પંડ્યા લક્ષ્મીશંકર મફતલાલ મકવાણા મધુબેન અરજભાઈ પરમાર મહેન્દ્રકુમાર આત્મારામ મકવાણા કાંતાબેન મોહનભાઈ સોલંકી પ્રહલાદભાઈ ગોંડાભાઈ મકવાણા કાંતાબેન હાલજીભાઈ પટેલ નીરુબેન સુરજભાઈ પરમાર નાનજીભાઈ હિરાભાઈ પરમાર રમેશભાઈ તેજાભાઈ પરમાર રાજેન્દ્રકુમાર કચરાભાઈ સુતરીયા મુકેશકુમાર પરસોત્તમભાઈ સુરતીયા પ્રવિણકુમાર પશાભાઈ પરમાર ભુપેન્દ્રકુમાર શંકરલાલ		૧૮૦ પેકી		૪૪૧	૨૨૬૬૨	૭૯૩૧૭૦૦	૭૯૩૧૭૦૦	૪૪૧	૨૧૪૪૯	૭૫૦૭૧૦	૭૫૦૭૧૫૦	૯૬૫૨૦૫૦૦	૯૬૫૨૦૫૦૦	-૪૨૪૫૫૦	૮૮૦૧૩૩૫૦	૪૪૫૦૬૬૭૫	---	૪૪૦૮૨૧૨૫	
															(૧) જમીન માલીકોનાં હક્ક હિસ્સા તેમની મુળખંડની જમીનમાંનાં હક્ક હિસ્સાનાં પ્રમાણમાં રહેશે. (૨) જમીન માલિકોએ તેમની મુળખંડની જમીન ઉપરનાં તેમનાં હક્ક હિસ્સાનાં પ્રમાણમાં વળતરની રકમ લેવાની અને ફાળાની રકમ ભરવાની રહેશે. (૩) મુળખંડનું ક્ષેત્રફળ સ્થળ મુજબ લીધેલ છે.					
૪૪૩	આસ રમેશભાઈ કેશવલાલ	પ્ર.સ.પ્ર.	૧૮૭ પેકી ૧ +		૪૪૨	૧૦૭૨૫				૪૪૨/૧	૭૯૦૦									
		પ્ર.સ.પ્ર.	૧૮૭ પેકી ૨ +							૪૪૨/૨	૮૩૩૬									
		પ્ર.સ.પ્ર.	૧૮૮ પેકી ૧ +			૧૩૬૦૦														
		પ્ર.સ.પ્ર.	૧૮૮ પેકી ૨ +																	
		પ્ર.સ.પ્ર.	૧૮૯																	
						૨૭૦૫૭	૧૦૮૨૨૮૦૦	૧૦૮૨૨૮૦૦			૧૬૨૩૬	૬૪૯૪૪૦૦	૬૪૯૪૪૦૦	૨૬૩૮૩૫૦૦	૨૬૩૮૩૫૦૦	-૪૩૨૮૪૦૦	૧૯૮૮૯૧૦૦	૯૯૪૪૫૫૦	---	૫૬૧૬૧૫૦
															(૧) મુળખંડનું ક્ષેત્રફળ સ્થળ મુજબ લીધેલ છે. (૨) પ્રવર્તમાન નિયમોનુસાર મુળખંડની જમીન ઉપરનાં ગુજરાત સરકાર વતી કલે ટરશ્રી. અમદાવાદનાં વળતર મેળવવાનાં હક્કો તેમજ સદર જમીન બિનખેતીનો ઉપયોગ કરાવવા માટે સરકારશ્રીને ચુકવવાની થતી રકમ મેળવવાનો હક્ક અંતિમખંડની આ જમીન પર ચાલુ રાખેલ છે.					
૪૪૪	પટેલ માણેકલાલ શંકરભાઈ રહેવાસી - સરઠવ		૧૯૦		૪૪૩	૯૪૦૯	૩૭૬૩૬૦૦	૩૭૬૩૬૦૦	૪૪૩	૫૬૪૫	૨૨૫૮૧૬૦	૨૨૫૮૧૬૦	૯૧૭૩૭૭૫	૯૧૭૩૭૭૫	-૧૫૦૫૪૪૦	૬૯૧૫૬૧૫	૩૪૫૭૮૦૮	---	૧૯૫૨૩૬૭.૫	

અ મ દા વા દ શ હે રી વિકા સ સ ત્તા મં ડ ળ

નમુનો 'અંક'
[નિયમ ૨૧ અને ૩૫]

મુસદ્દા રૂપ નગર રચના યોજના નં.૩ (કલોલ-સહજ-આરસોડીયા) ડ્રાફ્ટ મંજૂર ૧૮-૮-૨૦૧૨

પુન : ફાળવણી પત્રક

ગુજરાત નગર રચના અને શહેરી વિકાસ અધિનિયમ ૧૯૭૬ ની કલમ-૪૮(૧) હેઠળ સરકારશ્રીમાં મંજૂરી અર્થે સાદર

અનુ. નંબર	માલિકનું નામ	સત્તા પ્રકાર	સર્વે નંબર	સીટી સર્વે નંબર	મૂળખંડ				અંતિમખંડ						ફાળવણી (+) વળતર (-) કલમ-૮૦ અન્વયે ૮૫-૬૫	કલમ ૭૮ મુજબ કિંમતમાં વધારો ૧૦અ - ૮અ	કલમ ૭૮ મુજબ ફાળવણી કોલમ ૧૨ ના ૫૦ ટકા	ઉમેરો (+) અથવા ઘટાડો બીજી કલમોના અન્વયે લેવાનો ફાળો	ચોખ્ખી માંગણી (+) અથવા વળતર (-) કોલમ ૧૧, ૧૩, ૧૪ નો સરવાળો	નોંધ
					નંબર	ક્ષેત્રફળ ચો. મી.	કિંમત રૂપિયામાં		નંબર	ક્ષેત્રફળ ચો.મી.	કિંમત રૂપિયામાં									
							બાંધકામની કિંમત ધ્યાનમાં લીધા સિવાય	બાંધકામના સમાવેશ સાથે			બિનવિકસિત		વિકસિત							
											બાંધકામની કિંમત ધ્યાનમાં લીધા સિવાય	બાંધકામના સમાવેશ સાથે	બાંધકામની કિંમત ધ્યાનમાં લીધા સિવાય	બાંધકામના સમાવેશ સાથે						
૧	૨	૩	૩(અ)	૩(બ)	૪	૫	૬(અ)	૬(બ)	૭	૮	૮(અ)	૮(બ)	૧૦(અ)	૧૦(બ)	૧૧	૧૨	૧૩	૧૪	૧૫	૧૬
	લીલાબેન માણેકલાલ પટેલ તારાબેન હસમુખલાલ પટેલ રાજેન્દ્ર માણેકલાલ પટેલ નરેન્દ્રકુમાર માણેકલાલ પટેલ રમીલાબેન માણેકલાલ પટેલ ગીતાબેન માણેકલાલ પટેલ સિવવકુમાર હસમુખકુમાર પટેલ સ્વીટીબેન હસમુખકુમાર પટેલ પલકબેન હસમુખભાઈ સ.પા.ક. તારાબેન														(૧) જમીન માલિકોનાં હક્ક-હિસ્સા તેમની મુળખંડની જમીનમાંનાં હક્ક-હિસ્સાનાં પ્રમાણમાં રહેશે. (૨) જમીન માલિકોએ તેમની મુળખંડની જમીન ઉપરનાં તેમનાં હક્ક-હિસ્સાનાં પ્રમાણમાં વળતરની રકમ લેવાની અને ફાળાની રકમ ભરવાની રહેશે.					
૪૪૫	પટેલ લાલભાઈ બેચરભાઈ		૧૮૧		૪૪૪	૧૩૧૫૩	૫૨૬૧૨૦૦	૫૨૬૧૨૦૦	૪૪૪	૭૮૮૨	૩૧૫૬૦	૩૧૫૬૦	૧૨૮૨૪૧૭૫	૧૨૮૨૪૧૭૫	-૨૧૦૪૪૮૦	૮૬૬૭૪૫૫	૪૮૩૩૭૨૮	---	૨૭૨૮૨૪૭.૫	
૪૪૬	ચાવડા ગંગાબેન બળદેવભાઈ ચાવડા હિમાંશુ બળદેવભાઈ ચાવડા ધીરજીભાઈ બળદેવભાઈ ચાવડા મીનલબેન બળદેવભાઈ ચાવડા વિમલબેન બળદેવભાઈ		૧૮૨ પૈકી +		૪૪૫	૨૬૧૦૩	૮૧૩૬૦૫૦	૮૧૩૬૦૫૦	૪૪૫	૧૮૮૧	૬૫૮૫૨૫૦	૬૫૮૫૨૫૦	૮૪૬૬૭૫૦૦	૮૪૬૬૭૫૦૦	-૨૫૫૦૮૦૦	૭૮૦૮૨૨૫૦	૩૮૦૪૧૧૨૫	---	૩૬૪૮૦૩૨૫	
	ગોસ્વાઈ શંકરગર ધીરગર ગોસ્વાઈ મંગળગર ધીરગર ગોસ્વાઈ પ્રહલાદગર ધીરગર ગોસ્વાઈ કેલાસગર માધવગર ગોસ્વાઈ જોધગર માધવગર ગોસ્વાઈ બબુબેવ માધવગર ગોસ્વાઈ પુરીબેન રામગર ગોસ્વાઈ દશરથગીરી અમૃતગીરી ગોસ્વાઈ શૈલેષકુમાર અમૃતગીરી ગોસ્વાઈ વિષ્ણુભાઈ અમૃતગીરી ગોસ્વાઈ શંભુગર હરીગર ગોસ્વાઈ શીવગર હરીગર ગોસ્વાઈ જયોત્સ્નાબેન માધવગર સ.પા.ક.બબુબેન ગોસ્વાઈ અનિલકુમાર પ્રભાતગર ગોસ્વામી શાંતાબેન પ્રહલાદગીરી ગોસ્વામી નરેન્દ્રગીરી પ્રહલાદગીરી ગોસ્વામી દિનેશગીરી પ્રહલાદગીરી ગોસ્વામી ઉર્મિલાબેન પ્રહલાદગીરી ગોસ્વામી રજનીગીરી ગોવિંદગીરી ગોસ્વામી વસંતગીરી મંગળગીરી જયાબેન સુમનલાલ રાવલ		૧૮૨ પૈકી ૨												(૧) જમીન માલિકોનાં હક્ક-હિસ્સા તેમની મુળખંડની જમીનમાંનાં હક્ક-હિસ્સાનાં પ્રમાણમાં રહેશે. (૨) જમીન માલિકોએ તેમની મુળખંડની જમીન ઉપરનાં તેમનાં હક્ક-હિસ્સાનાં પ્રમાણમાં વળતરની રકમ લેવાની અને ફાળાની રકમ ભરવાની રહેશે. (૩) મુળખંડનું ક્ષેત્રફળ સ્વળ મુજબ લીધેલ છે.					
૪૪૭	૭/૧૨ ઉપલબ્ધ નથી.		૧૮૩		૪૪૬	૨૮૨૪	૧૧૬૮૬૦૦	૧૧૬૮૬૦૦	૪૪૬	૧૭૫૪	૭૦૧૭૬૦	૭૦૧૭૬૦	૨૮૫૦૮૦૦	૨૮૫૦૮૦૦	-૪૬૭૮૪૦	૨૧૪૮૧૪૦	૧૦૭૪૫૭૦	---	૬૦૬૭૩૦	

અ મ દા વા દ શ હે રી વિકા સ સ ત્તા મં ડ ળ

નમુનો 'અંક'
[નિયમ ૨૧ અને ૩૫]

મુસદ્દા રૂપ નગર રચના યોજના નં.૩ (કલોલ-સઈજ-આરસોડીયા) ડ્રાફ્ટ મંજૂર ૧૮-૯-૨૦૧૨

પુન : ફાળવણી પત્રક

ગુજરાત નગર રચના અને શહેરી વિકાસ અધિનિયમ ૧૯૭૬ ની કલમ-૪૮(૧) હેઠળ સરકારશ્રીમાં મંજૂરી અર્થે સાદર

અનુ. નંબર	માલિકનું નામ	સત્તા પ્રકાર	સર્વે નંબર	સીટી સર્વે નંબર	મૂળખંડ				અંતિમખંડ						ફાળવણી (+) વળતર (-) કલમ-૮૦ અન્યથે ૯૫-૬૫	કલમ ૭૮ મુજબ ફિતમાં વધારો ૧૦અ - ૯અ	કલમ ૭૯ મુજબ ફાળવણી કોલમ ૧૨ ના ૫૦ ટકા	ઉમેરો (+) અથવા ઘટાડો બીજી કલમોના અન્વયે લેવાનો ફાળો	ચોખ્ખી માંગણી (+) અથવા વળતર (-) કોલમ ૧૧, ૧૩, ૧૪ નો સરવાળો	નોંધ
					નંબર	ક્ષેત્રફળ ચો. મી.	ફિત રૂપિયામાં		નંબર	ક્ષેત્રફળ ચો.મી.	ફિત રૂપિયામાં									
							બાંધકામની ફિત ધ્યાનમાં લીધા સિવાય	બાંધકામના સમાવેશ સાથે			બિનવિકસિત		વિકસિત							
											બાંધકામની ફિત ધ્યાનમાં લીધા સિવાય	બાંધકામના સમાવેશ સાથે	બાંધકામની ફિત ધ્યાનમાં લીધા સિવાય	બાંધકામના સમાવેશ સાથે						
૧	૨	૩	૩(અ)	૩(બ)	૪	૫	૬(અ)	૬(બ)	૭	૮	૯(અ)	૯(બ)	૧૦(અ)	૧૦(બ)	૧૧	૧૨	૧૩	૧૪	૧૫	૧૬
૪૪૮	પટેલ ભીમાભાઈ પરસોત્તમભાઈ પટેલ માણિકબેન પરસોત્તમભાઈ પટેલ રમિલાબેન પરસોત્તમભાઈ પટેલ રસિકભાઈ પરસોત્તમભાઈ		૨૦૩		૪૪૭	૨૮૭૨	૧૧૪૮૮૦૦	૧૧૪૮૮૦૦	૪૪૭	૧૭૨૩	૬૮૯૨૮૦	૬૮૯૨૮૦	૩૦૨૦૦	૩૦૨૦૦	-૪૫૯૫૨૦	૨૧૧૦૯૨૦	૧૦૫૫૪૬૦	---	૫૯૫૯૪૦	
															(૧) જમીન માલિકોનાં હક્ક-હિસ્સા તેમની મુળખંડની જમીનમાંનાં હક્ક-હિસ્સાનાં પ્રમાણમાં રહેશે. (૨) જમીન માલિકોએ તેમની મુળખંડની જમીન ઉપરનાં તેમનાં હક્ક હિસ્સાનાં પ્રમાણમાં વળતરની રકમ લેવાની અને ફાળાની રકમ ભરવાની રહેશે.					
	ગામ : સઈજ																			
૪૪૯	પટેલ શંભુભાઈ ગોવાભાઈ		૧૯૬/P		૪૪૮	૫૫૮૯	૨૭૯૪૫૦૦	૨૭૯૪૫૦૦	૪૪૮	૩૩૫૩	૧૬૭૬૫૦	૧૬૭૬૫૦	૬૮૧૧૫૮૪	૬૮૧૧૫૮૪	-૧૧૧૭૮૦૦	૫૧૩૪૮૮૪	૨૫૬૭૪૪૭	---	૧૪૪૯૬૪૬.૮૭૫	
															(૧) મુળખંડનું ક્ષેત્રફળ સ્થળ મુજબ લીધેલ છે.					
૪૫૦	પટેલ કાળાભાઈ વિસાભાઈ	પ્ર.સ.પ્ર	૧૯૭/P		૪૪૯	૩૬૮૬	૧૮૪૩૦૦૦	૧૮૪૩૦૦૦	૪૪૯	૨૨૧૨	૧૧૦૫૦૦૦	૧૧૦૫૮૦૦	૪૪૯૨૩૧૩	૪૪૯૨૩૧૩	-૭૩૭૨૦૦	૩૩૮૬૫૧૩	૧૬૯૩૨૫૬	---	૯૫૬૦૫૬.૨૫	
															(૧) મુળખંડનું ક્ષેત્રફળ સ્થળ મુજબ લીધેલ છે. (૨) પ્રવર્તમાન નિયમોનુસાર મુળખંડની જમીન ઉપરનાં ગુજરાત સરકાર વતી કલે ટરશ્રી અમદાવાદનાં વળતર મેળવવાનાં હક્કો તેમજ સદર જમીન બિનખેતીનો ઉપયોગ કરાવવા માટે સરકારશ્રીને ચુકવવાની થતી રકમ મેળવવાનાં હક્ક અંતિમખંડની આ જમીન પર ચાલુ રાખેલ છે.					
૪૫૧	બારોટ મહેતાલલ લલ્લુભાઈ બારોટ મણિલાલ પ્રભુદાસ બારોટ પ્રવિણચંદ્ર ઓચ્છવલાલ બારોટ રમાબેન ઓચ્છવલાલ બારોટ કમલેશભાઈ હિંમતલાલ બારોટ કેતનભાઈ હિંમતલાલ બારોટ નીતાબેન હિંમતલાલ બારોટ ધમ્મિષ્ટાબેન ગોરધનભાઈ બારોટ જયરાજભાઈ ગોરધનભાઈ બારોટ રાજુભાઈ ગોરધનભાઈ બારોટ વિજયભાઈ ગોરધનભાઈ બારોટ પ્રકાશભાઈ ગોરધનભાઈ બારોટ બેબીબેન ગોરધનભાઈ		૧૯૮/૧ +		૪૫૦	૧૨૧૪૦	૬૦૭૦૦૦૦	૬૦૭૦૦૦૦	૪૫૦	૭૨૮૪	૩૬૪૨૦૦૦	૩૬૪૨૦૦૦	૧૪૭૯૫૬૨૫	૧૪૭૯૫૬૨૫	-૨૪૨૮૦૦૦	૧૧૧૫૩૬૨૫	૫૫૭૬૮૧૩	---	૩૧૪૮૮૧૨.૫	
	ધી સયાજી ઇન્ડસ્ટ્રીઝ લી. C/O સયાજી મીલ્સ બરોડા-૩ નંબર-૧ બિપિનભાઈ વાડીલાલ મહેતા પ્રિયતમભાઈ બી. મહેતા		૧૯૮/૨																	
૪૫૨	પટેલ ભીમાભાઈ દોલાભાઈ પટેલ બળદેવભાઈ દોલાભાઈ		૧૯૯/૧/P +		૪૫૧	૫૪૬૨	૨૭૩૧૦૦૦	૨૭૩૧૦૦૦	૪૫૧	૩૨૭૭	૧૬૩૮૬૦૦	૧૬૩૮૬૦૦	૬૬૫૬૮૧૩	૬૬૫૬૮૧૩	-૧૦૯૨૪૦૦	૫૦૧૮૨૧૩	૨૫૦૯૧૦૬	---	૧૪૧૬૭૦૬.૨૫	

અ મ દા વા દ શ હે રી વિકાસ સ ત્તા મંડ લ

નમુનો 'અંક'
| નિયમ ૨૧ અને ૩૫ |

મુસદ્દારૂપ નગર રચના યોજના નં.૩ (કલોલ-સઇજ-આરસોડીયા) ડ્રાફ્ટ મંજૂર ૧૮-૮-૨૦૧૨

પુન : ફાળવણી પત્રક

ગુજરાત નગર રચના અને શહેરી વિકાસ અધિનિયમ ૧૯૭૬ ની કલમ-૪૮(૧) હેઠળ સરકારશ્રીમાં મંજૂરી અર્થે સાદર

અનુ. નંબર	માલિકનું નામ	સત્તા પ્રકાર	સર્વે નંબર	સીટી સર્વે નંબર	મૂળખંડ				અંતિમખંડ						ફાળવણી (+) વળતર (-) કલમ-૮૦ અન્વયે ૮૫-૬૫	કલમ ૭૮ મુજબ ફિતમતમાં વધારો ૧૦અ - ૮અ	કલમ ૭૮ મુજબ ફાળવણી કોલમ ૧૨ ના ૫૦ ટકા	ઉમેરો (+) અથવા ઘટાડો બીજી કલમોના અન્વયે લેવાનો ફાળો	ચોખ્ખી માંગણી (+) અથવા વળતર (-) કોલમ ૧૧, ૧૩, ૧૪ નો સરવાળો	નોંધ
					નંબર	ક્ષેત્રફળ ચો. મી.	કિંમત રૂપિયામાં		નંબર	ક્ષેત્રફળ ચો.મી.	કિંમત રૂપિયામાં									
							બાંધકામની કિંમત ધ્યાનમાં લીધા સિવાય	બાંધકામના સમાવેશ સાથે			બિનવિકસિત		વિકસિત							
											બાંધકામની કિંમત ધ્યાનમાં લીધા સિવાય	બાંધકામના સમાવેશ સાથે	બાંધકામની કિંમત ધ્યાનમાં લીધા સિવાય	બાંધકામના સમાવેશ સાથે						
૧	૨	૩	૩(અ)	૩(બ)	૪	૫	૬(અ)	૬(બ)	૭	૮	૮(અ)	૮(બ)	૧૦(અ)	૧૦(બ)	૧૧	૧૨	૧૩	૧૪	૧૫	૧૬
	પટેલ કનુભાઈ દોલાભાઈ પટેલ ભરતભાઈ દોલાભાઈ														(૧) જમીન માલિકોનાં હક્ક-હિસ્સા તેમની મુળખંડની જમીનમાંનાં હક્ક-હિસ્સાનાં પ્રમાણમાં રહેશે. (૨) જમીન માલિકોએ તેમની મુળખંડની જમીન ઉપરનાં તેમનાં હક્ક હિસ્સાનાં પ્રમાણમાં વળતરની રકમ લેવાની અને ફાળાની રકમ ભરવાની રહેશે. (૩) મુળખંડનું ક્ષેત્રફળ સ્થળ મુજબ લીધેલ છે.					
૪૫૩	ધી સયાજી ઇન્ડસ્ટ્રીઝ લી. C/O સયાજી મીલ્સ બરોડા-૩ નંબર-૧ બિપિનભાઈ વાડીલાલ મહેતા પ્રિયતમભાઈ બી. મહેતા		૨૦૦		૪૫૨	૪૫૫૩	૨૨૭૬૫૦૦	૨૨૭૬૫૦૦	૪૫૨	૨૭૩૨	૧૩૬૫૮૦૦	૧૩૬૫૮૦૦	૧૪૮૮૬૫	૫૫૪૮૮૬૮	-૮૧૦૬૦૦	૪૧૮૩૦૬૮	૨૦૮૧૫૩૪	---	૧૧૮૦૮૩૪.૩૭૫	
૪૫૪	ધી સયાજી ઇન્ડસ્ટ્રીઝ લી. C/O સયાજી મીલ્સ બરોડા-૩ નંબર-૧ બિપિનભાઈ વાડીલાલ મહેતા પ્રિયતમભાઈ બી. મહેતા		૨૦૧/૧ અ		૪૫૩	૪૬૫૪	૨૩૨૭૦૦૦	૨૩૨૭૦૦૦	૪૫૩	૨૭૮૨	૧૩૮૬૨૦૦	૧૩૮૬૨૦૦	૫૬૭૨૦૬૩	૫૬૭૨૦૬૩	-૮૩૦૮૦૦	૪૨૭૫૮૬૩	૨૧૩૭૮૩૧	---	૧૨૦૭૧૩૧.૨૫	
૪૫૫	પટેલ ભીખાભાઈ રણછોડભાઈ		૨૦૧/૧ બ		૪૫૪	૩૦૪	૧૫૨૦૦૦	૧૫૨૦૦૦	૪૫૪	૧૮૨	૮૧૨૦૦	૮૧૨૦૦	૩૭૦૫૦૦	૩૭૦૫૦૦	-૬૦૮૦૦	૨૭૮૩૦૦	૧૩૮૬૫૦	---	૭૮૮૫૦	
૪૫૬	ધી સયાજી ઇન્ડસ્ટ્રીઝ લી. C/O સયાજી મીલ્સ બરોડા-૩ નંબર-૧ બિપિનભાઈ વાડીલાલ મહેતા પ્રિયતમભાઈ બી. મહેતા		૨૦૨		૪૫૫	૧૮૮૩૦	૮૮૧૫૦૦૦	૮૮૧૫૦૦૦	૪૫૫	૧૧૮૮૮	૫૮૪૮૦૦૦	૫૮૪૮૦૦૦	૨૪૧૬૭૮૧૩	૨૪૧૬૭૮૧૩	-૩૮૬૬૦૦૦	૧૮૨૧૮૧૩	૮૧૦૮૪૦૬	---	૫૧૪૩૪૦૬.૨૫	
૪૫૭	ધી સયાજી ઇન્ડસ્ટ્રીઝ લી. C/O સયાજી મીલ્સ બરોડા-૩ નંબર-૧ બિપિનભાઈ વાડીલાલ મહેતા પ્રિયતમભાઈ બી. મહેતા		૨૦૩		૪૫૬	૨૧૭૫૨	૧૦૨૭૬૦૦૦	૧૦૨૭૬૦૦૦	૪૫૬	૧૩૦૫૧	૬૫૨૫૬૦૦	૬૫૨૫૬૦૦	૨૬૫૧૦૨૫૦	૨૬૫૧૦૨૫૦	-૪૩૫૦૪૦૦	૧૮૮૮૪૬૫૦	૮૮૮૨૩૨૫	---	૫૬૪૧૮૨૫	
૪૫૮	વિજય કોર્પોરેશનના ભાગીદાર શ્રી મુગુટલાલ મકતલાલ વિનોદચંદ્ર દીપચંદ જયેન્દ્રકુમાર પોપટલાલ શાહ જયંતિલાલ રતિલાલ ગાંધિ મંજુલાબેન ચીમનલાલ		૨૦૪/૧ +		૪૫૭	૨૫૪૮૫	૧૨૭૪૭૫૦૦	૧૨૭૪૭૫૦૦	૪૫૭	૧૫૨૮૭	૭૬૪૮૫૦૦	૭૬૪૮૫૦૦	૩૧૦૭૨૦૩૧	૩૧૦૭૨૦૩૧	-૫૦૮૮૦૦૦	૨૩૪૨૩૫૩૧	૧૧૭૧૧૭૬૬	---	૬૬૧૨૭૬૫.૬૨૫	
															(૧) જમીન માલિકોનાં હક્ક-હિસ્સા તેમની મુળખંડની જમીનમાંનાં હક્ક-હિસ્સાનાં પ્રમાણમાં રહેશે. (૨) જમીન માલિકોએ તેમની મુળખંડની જમીન ઉપરનાં તેમનાં હક્ક હિસ્સાનાં પ્રમાણમાં વળતરની રકમ લેવાની અને ફાળાની રકમ ભરવાની રહેશે.					

અ મ દા વા દ શ હે રી વિકાસ સ ત્તા મં ડ ળ

નમુનો 'અંક'
| નિયમ ૨૧ અને ૩૫ |

મુસદ્દા રૂપ નગર રચના યોજના નં.૩ (કલોલ-સહજ-આરસોડીયા) ડ્રાફ્ટ મંજૂર ૧૮-૮-૨૦૧૨

પુન : ફાળવણી પત્રક

ગુજરાત નગર રચના અને શહેરી વિકાસ અધિનિયમ ૧૯૭૬ ની કલમ-૪૮(૧) હેઠળ સરકારશ્રીમાં મંજૂરી અર્થે સાદર

અનુ. નંબર	માલિકનું નામ	સત્તા પ્રકાર	સર્વે નંબર	સીટી સર્વે નંબર	મૂળખંડ				અંતિમખંડ						ફાળવણી (+) વળતર (-) કલમ-૮૦ અન્યથે ૮૫-૬૫	કલમ ૭૮ મુજબ કિંમતમાં વધારો ૧૦અ - ૮અ	કલમ ૭૮ મુજબ ફાળવણી કોલમ ૧૨ ના ૫૦ ટકા	ઉમેરો (+) અથવા ઘટાડો બીજી કલમોના અન્વયે લેવાનો ફાળો	ચોખ્ખી માંગણી (+) અથવા વળતર (-) કોલમ ૧૧, ૧૩, ૧૪ નો સરવાળો	નોંધ	
					નંબર	ક્ષેત્રફળ ચો. મી.	કિંમત રૂપિયામાં		નંબર	ક્ષેત્રફળ ચો.મી.	કિંમત રૂપિયામાં										
							બાંધકામની કિંમત ધ્યાનમાં લીધા સિવાય	બાંધકામના સમાવેશ સાથે			બિનવિકસિત		વિકસિત								
											બાંધકામની કિંમત ધ્યાનમાં લીધા સિવાય	બાંધકામના સમાવેશ સાથે	બાંધકામની કિંમત ધ્યાનમાં લીધા સિવાય	બાંધકામના સમાવેશ સાથે							
૧	૨	૩	૩(અ)	૩(બ)	૪	૫	૬(અ)	૬(બ)	૭	૮	૮(અ)	૮(બ)	૧૦(અ)	૧૦(બ)	૧૧	૧૨	૧૩	૧૪	૧૫	૧૬	
	જવાનજી મોતીજી અંબારામ રહજી																				
	ધી સયાજી ઇન્ડસ્ટ્રીઝ લી. C/O સયાજી મીલ્સ બરોડા-૩ નંબર-૧ બિપિનભાઈ વાડીલાલ મહેતા પ્રિયતમભાઈ બી. મહેતા		૨૦૪૨																		
૪૫૮	સિન્ટેક્સ ઇન્ડસ્ટ્રીઝ લીમીટેડ શેઠ નટવરલાલ ભીખાભાઈ		૨૦૫૧ +		૪૫૮	૧૫૧૭૫	૭૫૮૭૫૦૦	૭૫૮૭૫૦૦	૪૫૮	૮૧૦૫	૪૫૫૨૫૦૦	૪૫૫૨૫૦૦	૪૮૪૫૩	૧૮૪૮૪૫૩૧	-૩૦૩૫૦૦૦	૧૩૮૪૨૦૩૧	૬૮૭૧૦૧૬	---	૩૮૩૬૦૧૫.૬૨૫		
	વિજય કોર્પોરેશનના ભાગીદાર શ્રી મુગુટલાલ મકુતલાલ વિનોદચંદ્ર દીપચંદ જ્યેન્દ્રકુમાર પોપટલાલ શાહ જયંતિલાલ રતિલાલ ગાંધિ મંજુલાબેન ચીમનલાલ જવાનજી મોતીજી અંબારામ રહજી		૨૦૫૨																		
	(૧) જમીન માલિકોનાં હક્ક-હિસ્સા તેમની મુળખંડની જમીનમાંનાં હક્ક-હિસ્સાનાં પ્રમાણમાં રહેશે. (૨) જમીન માલિકોએ તેમની મુળખંડની જમીન ઉપરનાં તેમનાં હક્ક હિસ્સાનાં પ્રમાણમાં વળતરની રકમ લેવાની અને ફાળાની રકમ ભરવાની રહેશે.																				
૪૬૦	સિન્ટેક્સ ઇન્ડસ્ટ્રીઝ લીમીટેડ શેઠ નટવરલાલ ભીખાભાઈ		૨૦૬		૪૫૮	૨૬૩૦	૧૩૧૫૦૦૦	૧૩૧૫૦૦૦	૪૫૮	૧૧૧૮	૭૮૮૦૦૦	૭૮૮૦૦૦	૩૨૦૫૩૧૩	૩૨૦૫૩૧૩	-૫૨૬૦૦૦	૨૪૧૬૩૧૩	૧૨૦૮૧૫૬	---	૬૮૨૧૫૬.૨૫		
	(૧) જમીન માલિકોનાં હક્ક-હિસ્સા તેમની મુળખંડની જમીનમાંનાં હક્ક-હિસ્સાનાં પ્રમાણમાં રહેશે. (૨) જમીન માલિકોએ તેમની મુળખંડની જમીન ઉપરનાં તેમનાં હક્ક હિસ્સાનાં પ્રમાણમાં વળતરની રકમ લેવાની અને ફાળાની રકમ ભરવાની રહેશે.																				
૪૬૧	સરકારી પડતર જમીન		૨૦૭/P		૪૬૦	૨૧૨૫	૧૦૬૨૫૦૦	૧૦૬૨૫૦૦	૪૬૦	૧૨૭૫	૬૩૭૫૦૦	૬૩૭૫૦૦	૨૫૮૮૮૪૪	૨૫૮૮૮૪૪	-૪૨૫૦૦૦	૧૮૫૨૩૪૪	૮૭૬૧૭૨	---	૫૫૧૧૭૧.૮૭૫		
	(૧) મુળખંડનું ક્ષેત્રફળ સ્થળ મુજબ લીધેલ છે.																				
૪૬૨	સિન્ટેક્સ ઇન્ડસ્ટ્રીઝ લીમીટેડ શેઠ નટવરલાલ ભીખાભાઈ		૨૦૮/P		૪૬૧	૩૭૨૨૧	૧૮૬૧૫૦૦	૬૧૦૫૦૦	૪૬૧	૨૨૩૩૩	૧૧૧૬૬૩૦૦	૧૧૧૬૬૩૦૦	૪૫૩૬૩૦૮૪	૪૫૩૬૩૦૮૪	-૭૪૪૪૨૦૦	૩૪૧૮૬૭૮૪	૧૭૦૮૮૩૮૭	---	૮૬૫૪૧૮૬.૮૭૫		
	(૧) જમીન માલિકોનાં હક્ક-હિસ્સા તેમની મુળખંડની જમીનમાંનાં હક્ક-હિસ્સાનાં પ્રમાણમાં રહેશે. (૨) જમીન માલિકોએ તેમની મુળખંડની જમીન ઉપરનાં તેમનાં હક્ક હિસ્સાનાં પ્રમાણમાં વળતરની રકમ લેવાની અને ફાળાની રકમ ભરવાની રહેશે. (૩) મુળખંડનું ક્ષેત્રફળ સ્થળ મુજબ લીધેલ છે.																				
૪૬૩	સિન્ટેક્સ ઇન્ડસ્ટ્રીઝ લીમીટેડ શેઠ નટવરલાલ ભીખાભાઈ		૨૦૯/P		૪૬૨	૧૨૨૪૨	૬૧૨૧૦૦૦	૬૧૨૧૦૦૦	૪૬૨	૭૩૪૫	૩૬૭૨૬૦૦	૩૬૭૨૬૦૦	૧૪૮૧૮૮૩૮	૧૪૮૧૮૮૩૮	-૨૪૪૮૪૦૦	૧૧૨૪૭૩૩૮	૫૬૨૩૬૬૮	---	૩૧૭૫૨૬૮.૭૫		
	(૧) જમીન માલિકોનાં હક્ક-હિસ્સા તેમની મુળખંડની જમીનમાંનાં હક્ક-હિસ્સાનાં પ્રમાણમાં રહેશે. (૨) જમીન માલિકોએ તેમની મુળખંડની જમીન ઉપરનાં તેમનાં હક્ક હિસ્સાનાં પ્રમાણમાં વળતરની રકમ લેવાની અને ફાળાની રકમ ભરવાની રહેશે. (૩) મુળખંડનું ક્ષેત્રફળ સ્થળ મુજબ લીધેલ છે.																				
૪૬૪	સિન્ટેક્સ ઇન્ડસ્ટ્રીઝ લીમીટેડ		૨૧૦ પેકી		૪૬૩	૧૮૦૭૫	૮૦૩૭૫૦૦	૮૦૩૭૫૦૦	૪૬૩	૧૦૮૪૫	૫૪૨૨૫૦૦	૫૪૨૨૫૦૦	૨૨૦૨૮૮૦૬	૨૨૦૨૮૮૦૬	-૩૬૧૫૦૦૦	૧૬૬૦૬૪૦૬	૮૩૦૩૨૦૩	---	૪૬૮૮૨૦૩.૧૨૫		

અ મ દા વા દ શ હે રી વિકાસ સ ત્તા મંડળ

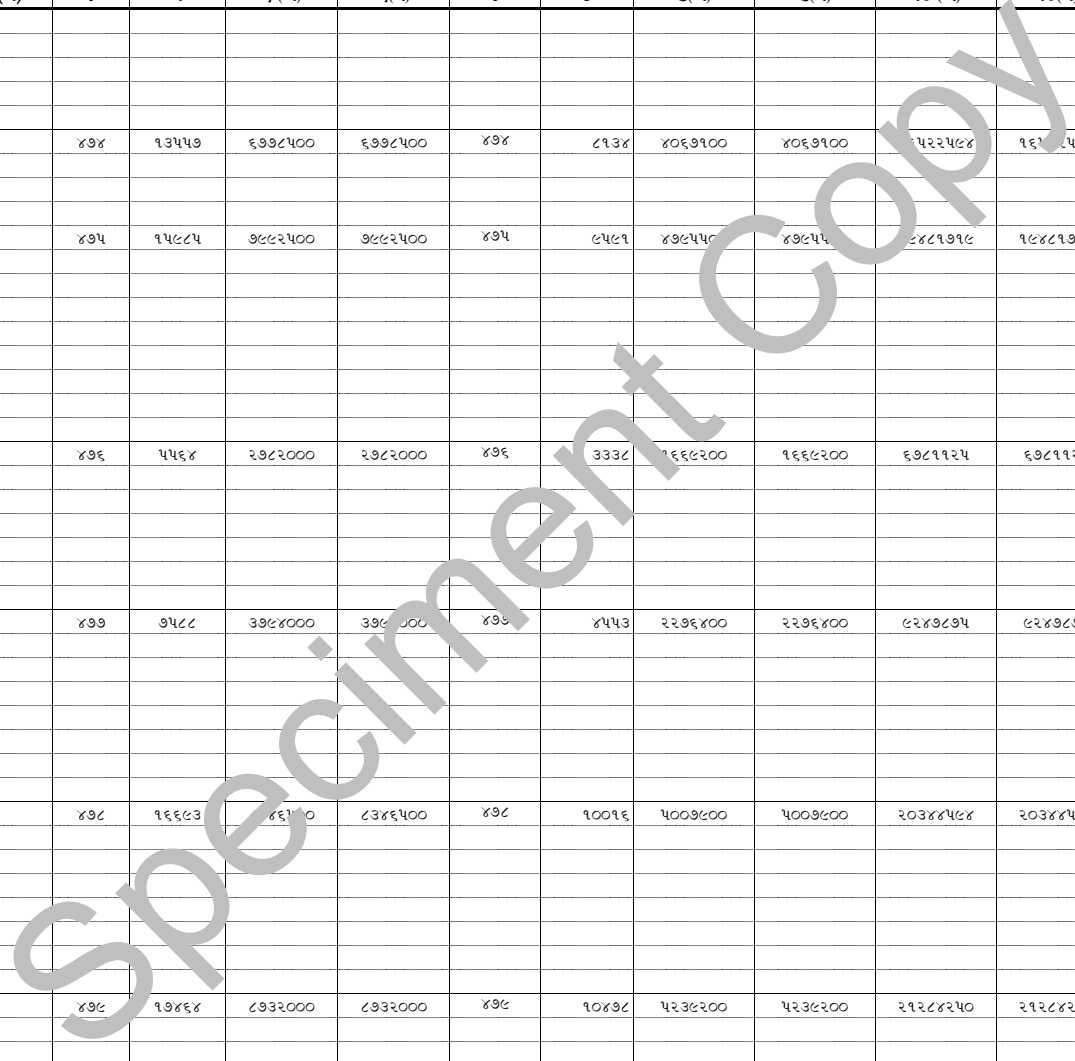
નમુનો 'અફ'
[નિયમ ૨૧ અને ૩૫]

મુસદ્દા રૂપ નગર રચના યોજના નં.૩ (કલોલ-સઇજ-આરસોડીયા) ડ્રાફ્ટ મંજૂર ૧૮-૯-૨૦૧૨

પુન : ફાળવણી પત્રક

ગુજરાત નગર રચના અને શહેરી વિકાસ અધિનિયમ ૧૯૭૬ ની કલમ-૪૮(૧) હેઠળ સરકારશ્રીમાં મંજૂરી અર્થે સાદર

અનુ. નંબર	માલિકનું નામ	સત્તા પ્રકાર	સર્વે નંબર	સીટી સર્વે નંબર	મૂળખંડ				અંતિમખંડ						ફાળવણી (+) વળતર (-) કલમ-૮૦ અન્વયે ૯૫-૬૫	કલમ ૭૮ મુજબ કિંમતમાં વધારો ૧૦અ - ૯અ	કલમ ૭૯ મુજબ ફાળવણી કોલમ ૧૨ ના ૫૦ ટકા	ઉમેરો (+) અથવા ઘટાડો બીજી કલમોના અન્વયે લેવાનો ફાળો	ચોખ્ખી માંગણી (+) અથવા વળતર (-) કોલમ ૧૧, ૧૩, ૧૪ નો સરવાળો	નોંધ	
					નંબર	ક્ષેત્રફળ ચો. મી.	કિંમત રૂપિયામાં		નંબર	ક્ષેત્રફળ ચો.મી.	કિંમત રૂપિયામાં										
							બાંધકામની કિંમત ધ્યાનમાં લીધા સિવાય	બાંધકામના સમાવેશ સાથે			બિનવિકસિત		વિકસિત								
											બાંધકામની કિંમત ધ્યાનમાં લીધા સિવાય	બાંધકામના સમાવેશ સાથે	બાંધકામની કિંમત ધ્યાનમાં લીધા સિવાય	બાંધકામના સમાવેશ સાથે							
૧			૩(અ)	૩(બ)	૪	૫	૬(અ)	૬(બ)	૭	૮	૯(અ)	૯(બ)	૧૦(અ)	૧૦(બ)	૧૧	૧૨	૧૩	૧૪	૧૫	૧૬	
	બરોડા-૩ નંબર-૧ બિપિનભાઈ વાડીલાલ મહેતા પ્રિયતમભાઈ બી. મહેતા																				
૪૭૫	સી-ટેક્ષ્ટ ઇન્ડસ્ટ્રીઝ લી.		૨૨૪		૪૭૪	૧૩૫૫૭	૬૭૭૮૫૦૦	૬૭૭૮૫૦૦	૪૭૪	૮૧૩૪	૪૦૬૭૧૦૦	૪૦૬૭૧૦૦	૫૨૨૫૮૪	૧૬૧૧૫૮૪	-૨૭૧૧૪૦૦	૧૨૪૫૫૪૯૪	૬૨૨૭૭૪૭	---	૩૫૧૬૩૪૬.૮૭૫		
૪૭૬	ધી સયાજી ઇન્ડસ્ટ્રીઝ લી. C/O સયાજી મીલ્સ બરોડા-૩ નંબર-૧ બિપિનભાઈ વાડીલાલ મહેતા પ્રિયતમભાઈ બી. મહેતા		૨૨૫		૪૭૫	૧૫૮૮૫	૭૮૯૨૫૦૦	૭૮૯૨૫૦૦	૪૭૫	૯૫૯૧	૪૭૯૫૫૦	૪૭૯૫૫૦	૯૪૮૧૭૧૯	૧૯૪૮૧૭૧૯	-૩૧૯૭૦૦૦	૧૪૬૮૬૨૧૯	૭૩૪૩૧૦૯	---	૪૧૪૬૧૦૯.૩૭૫		
૪૭૭	ધી સયાજી ઇન્ડસ્ટ્રીઝ લી. C/O સયાજી મીલ્સ બરોડા-૩ નંબર-૧ બિપિનભાઈ વાડીલાલ મહેતા પ્રિયતમભાઈ બી. મહેતા		૨૨૬		૪૭૬	૫૫૬૪	૨૭૮૨૦૦૦	૨૭૮૨૦૦૦	૪૭૬	૩૩૩૮	૧૬૬૯૨૦૦	૧૬૬૯૨૦૦	૬૭૮૧૧૨૫	૬૭૮૧૧૨૫	-૧૧૧૨૮૦૦	૫૧૧૧૯૨૫	૨૫૫૫૯૬૩	---	૧૪૪૩૧૬૨.૫		
૪૭૮	ધી સયાજી ઇન્ડસ્ટ્રીઝ લી. C/O સયાજી મીલ્સ બરોડા-૩ નંબર-૧ બિપિનભાઈ વાડીલાલ મહેતા પ્રિયતમભાઈ બી. મહેતા		૨૨૭		૪૭૭	૭૫૮૮	૩૭૯૪૦૦૦	૩૭૯૪૦૦૦	૪૭૭	૪૫૫૩	૨૨૭૬૪૦૦	૨૨૭૬૪૦૦	૯૨૪૭૮૭૫	૯૨૪૭૮૭૫	-૧૫૧૭૬૦૦	૬૯૭૧૪૭૫	૩૪૮૫૭૩૮	---	૧૯૬૮૧૩૭.૫		
૪૭૯	ધી સયાજી ઇન્ડસ્ટ્રીઝ લી. C/O સયાજી મીલ્સ બરોડા-૩ નંબર-૧ બિપિનભાઈ વાડીલાલ મહેતા પ્રિયતમભાઈ બી. મહેતા		૨૨૮		૪૭૮	૧૬૬૯૩	૪૬૧૧૦	૮૩૪૬૫૦૦	૪૭૮	૧૦૦૧૬	૫૦૦૭૯૦૦	૫૦૦૭૯૦૦	૨૦૩૪૪૫૮૪	૨૦૩૪૪૫૮૪	-૩૩૩૮૬૦૦	૧૫૩૩૬૬૯૪	૭૬૬૮૩૪૭	---	૪૩૨૯૭૪૬.૮૭૫		
૪૮૦	કુરેશી અનવરકુસેન મહમદભાઈ		૨૨૯/P		૪૭૯	૧૭૪૬૪	૮૭૩૨૦૦૦	૮૭૩૨૦૦૦	૪૭૯	૧૦૪૭૮	૫૨૩૯૨૦૦	૫૨૩૯૨૦૦	૨૧૨૮૪૨૫૦	૨૧૨૮૪૨૫૦	-૩૪૯૨૮૦૦	૧૬૦૪૫૦૫૦	૮૦૨૨૫૨૫	---	૪૫૨૯૭૨૫		



અ મ દા વા દ શ હે રી વિકા સ સ ત્તા મં ડ ળ

નમુનો 'અંક'
| નિયમ ૨૧ અને ૩૫ |

મુસદ્દા રૂપ નગર રચના યોજના નં.૩ (કલોલ-સઇજ-આરસોડીયા) ડ્રાફ્ટ મંજૂર ૧૮-૯-૨૦૧૨

પુન : ફાળવણી પત્રક

ગુજરાત નગર રચના અને શહેરી વિકાસ અધિનિયમ ૧૯૭૬ ની કલમ-૪૮(૧) હેઠળ સરકારશ્રીમાં મંજૂરી અર્થે સાદર

અનુ. નંબર	માલિકનું નામ	સત્તા પ્રકાર	સર્વે નંબર	સીટી સર્વે નંબર	મૂળખંડ				અંતિમખંડ						ફાળવણી (+) વળતર (-) કલમ-૮૦ અન્યથે ૯૫-૬૫	કલમ ૭૮ મુજબ ફિતમતમાં વધારો ૧૦અ - ૯અ	કલમ ૭૯ મુજબ ફાળવણી કોલમ ૧૨ ના ૫૦ ટકા	ઉમેરો (+) અથવા ઘટાડો બીજી કલમોના અન્વયે લેવાનો ફાળો	ચોખ્ખી માંગણી (+) અથવા વળતર (-) કોલમ ૧૧, ૧૩, ૧૪ નો સરવાળો	નોંધ
					નંબર	ક્ષેત્રફળ ચો. મી.	ફિતમ રૂપિયામાં		નંબર	ક્ષેત્રફળ ચો.મી.	ફિતમ રૂપિયામાં									
							બાંધકામની ફિતમ ધ્યાનમાં લીધા સિવાય	બાંધકામના સમાવેશ સાથે			બિનવિકસિત		વિકસિત							
											બાંધકામની ફિતમ ધ્યાનમાં લીધા સિવાય	બાંધકામના સમાવેશ સાથે	બાંધકામની ફિતમ ધ્યાનમાં લીધા સિવાય	બાંધકામના સમાવેશ સાથે						
૧	૨	૩	૩(અ)	૩(બ)	૪	૫	૬(અ)	૬(બ)	૭	૮	૯(અ)	૯(બ)	૧૦(અ)	૧૦(બ)	૧૧	૧૨	૧૩	૧૪	૧૫	૧૬
૪૮૧	રબારી રામાભાઇ લીલાભાઇ		૨૩૦/પ		૪૮૦	૫૨૭૦	૨૬૩૫૦૦૦	૨૬૩૫૦૦૦	૪૮૦	૩૧૬૨	૧૫૮૧૦૦૦	૧૫૮૧૦૦૦	૬૪૨૨૮૧૩	૪૨૨૮૧૩	-૧૦૫૪૦૦૦	૪૮૪૧૮૧૩	૨૪૨૦૮૦૬	---	૧૩૬૬૯૦૬.૨૫	
															(૧) મુળખંડનું ક્ષેત્રફળ સ્થળ મુજબ લીધેલ છે.					
૪૮૨	ધી સયાજી ઇન્ડસ્ટ્રીઝ લી. C/O સયાજી મીલ્સ બરોડા-૩ નંબર-૧ બિપિનભાઇ વાડીલાલ મહેતા પ્રિયતમભાઇ બી. મહેતા		૨૩૧/૧		૪૮૧	૨૫૪૫	૧૨૭૨૫૦૦	૧૨૭૨૫૦૦	૪૮૧	૧૫૨૭	૭૬૩૫૦૦	૭૬૩૫૦૦	૩૧૧૧૧૧	૩૧૦૧૭૧૯	-૫૦૯૦૦૦	૨૩૩૮૨૧૯	૧૧૬૯૧૦૯	---	૬૬૦૧૦૯.૩૭૫	
															(૧) જમીન માલિકોનાં હક્ક-હિસ્સા તેમની મુળખંડની જમીનમાંનાં હક્ક-હિસ્સાનાં પ્રમાણમાં રહેશે. (૨) જમીન માલિકોએ તેમની મુળખંડની જમીન ઉપરનાં તેમનાં હક્ક હિસ્સાનાં પ્રમાણમાં વળતરની રકમ લેવાની અને ફાળાની રકમ ભરવાની રહેશે.					
૪૮૩	ધી સયાજી ઇન્ડસ્ટ્રીઝ લી. C/O સયાજી મીલ્સ બરોડા-૩ નંબર-૧ બિપિનભાઇ વાડીલાલ મહેતા પ્રિયતમભાઇ બી. મહેતા		૨૩૨		૪૮૨	૧૭૦૮૮	૮૫૪૯૦૦૦	૮૫૪૯૦૦૦	૪૮૨	૧૦૨૫૯	૫૧૨૯૪૦૦	૫૧૨૯૪૦૦	૨૦૮૩૮૧૮૮	૨૦૮૩૮૧૮૮	-૩૪૧૯૬૦૦	૧૫૭૦૮૭૮૮	૭૮૫૪૩૮૪	---	૪૪૩૪૭૯૩.૭૫	
															(૧) જમીન માલિકોનાં હક્ક-હિસ્સા તેમની મુળખંડની જમીનમાંનાં હક્ક-હિસ્સાનાં પ્રમાણમાં રહેશે. (૨) જમીન માલિકોએ તેમની મુળખંડની જમીન ઉપરનાં તેમનાં હક્ક હિસ્સાનાં પ્રમાણમાં વળતરની રકમ લેવાની અને ફાળાની રકમ ભરવાની રહેશે.					
૪૮૪	ધી સયાજી ઇન્ડસ્ટ્રીઝ લી. C/O સયાજી મીલ્સ બરોડા-૩ નંબર-૧ બિપિનભાઇ વાડીલાલ મહેતા પ્રિયતમભાઇ બી. મહેતા		૨૩૩/પ		૪૮૩	૨૧૫૮	૧૦૭૯૦૦૦	૧૦૭૯૦૦૦	૪૮૩	૧૨૯૫	૬૪૭૪૦૦	૬૪૭૪૦૦	૨૬૩૦૦૬૩	૨૬૩૦૦૬૩	-૪૩૧૬૦૦	૧૯૮૨૬૬૩	૯૯૧૩૩૧	---	૫૫૯૩૩૧.૨૫	
															(૧) જમીન માલિકોનાં હક્ક-હિસ્સા તેમની મુળખંડની જમીનમાંનાં હક્ક-હિસ્સાનાં પ્રમાણમાં રહેશે. (૨) જમીન માલિકોએ તેમની મુળખંડની જમીન ઉપરનાં તેમનાં હક્ક હિસ્સાનાં પ્રમાણમાં વળતરની રકમ લેવાની અને ફાળાની રકમ ભરવાની રહેશે. (૩) મુળખંડનું ક્ષેત્રફળ સ્થળ મુજબ લીધેલ છે.					
૪૮૫	પ્રજાપતિ નટવરલાલ ગાંડાલાલ પ્રજાપતિ પોપટલાલ ગાંડાલાલ પ્રજાપતિ ગણપતભાઇ શંભુભાઇ પ્રજાપતિ ગોવિંદભાઇ શંભુભાઇ દેસાઇ નાગજીભાઇ ખેંગારભાઇ	પ્ર.સ.પ્ર	૨૩૬/૧/પ +		૪૮૪	૮૮૫૫	૪૪૨૭૫૦૦	૪૪૨૭૫૦૦	૪૮૪	૫૩૧૩	૨૬૫૬૫૦૦	૨૬૫૬૫૦૦	૧૦૭૯૨૦૩૧	૧૦૭૯૨૦૩૧	-૧૭૭૧૦૦૦	૮૧૩૫૫૩૧	૪૦૬૭૭૬૬	---	૨૨૨૯૬૭૬.૬૨૫	
															(૧) જમીન માલિકોનાં હક્ક-હિસ્સા તેમની મુળખંડની જમીનમાંનાં હક્ક-હિસ્સાનાં પ્રમાણમાં રહેશે. (૨) જમીન માલિકોએ તેમની મુળખંડની જમીન ઉપરનાં તેમનાં હક્ક હિસ્સાનાં પ્રમાણમાં વળતરની રકમ લેવાની અને ફાળાની રકમ ભરવાની રહેશે. (૩) મુળખંડનું ક્ષેત્રફળ સ્થળ મુજબ લીધેલ છે. (૪) પ્રવર્તમાન નિયમોનુસાર મુળખંડની જમીન ઉપરનાં ગુજરાત સરકાર વતી કલે ટરશ્રી, અમદાવાદનાં વળતર મેળવવાનાં હક્કો તેમજ સદર જમીન બિનખેતીનો ઉપયોગ કરાવવા માટે સરકારશ્રીને ચુકવવાની થતી રકમ મેળવવાનાં હક્ક અંતિમખંડની આ જમીન પર ચાલુ રાખેલ છે.					
૪૮૬	કાકોર ઉજ્જવેન મંગાજી કાકોર ધુળાજી મંગાજી	પ્ર.સ.પ્ર	૨૩૭		૪૮૫	૧૧૧૨૯	૫૫૬૪૫૦૦	૫૫૬૪૫૦૦	૪૮૫	૬૬૭૭	૩૩૩૮૭૦૦	૩૩૩૮૭૦૦	૧૩૫૬૩૪૬૯	૧૩૫૬૩૪૬૯	-૨૨૨૫૮૦૦	૧૦૨૨૪૭૬૯	૫૧૧૨૩૮૪	---	૨૮૮૬૫૮૪.૩૭૫	
															(૧) જમીન માલિકોનાં હક્ક-હિસ્સા તેમની મુળખંડની જમીનમાંનાં હક્ક-હિસ્સાનાં પ્રમાણમાં રહેશે. (૨) જમીન માલિકોએ તેમની મુળખંડની જમીન ઉપરનાં તેમનાં હક્ક હિસ્સાનાં પ્રમાણમાં વળતરની રકમ લેવાની અને ફાળાની રકમ ભરવાની રહેશે. (૩) પ્રવર્તમાન નિયમોનુસાર મુળખંડની જમીન ઉપરનાં ગુજરાત સરકાર વતી કલે ટરશ્રી, અમદાવાદનાં વળતર મેળવવાનાં હક્કો તેમજ સદર જમીન બિનખેતીનો ઉપયોગ કરાવવા માટે સરકારશ્રીને ચુકવવાની થતી રકમ મેળવવાનાં હક્ક અંતિમખંડની આ જમીન પર ચાલુ રાખેલ છે.					

અ મ દા વા દ શ હે રી વિકા સ સ ત્તા મં ડ ળ

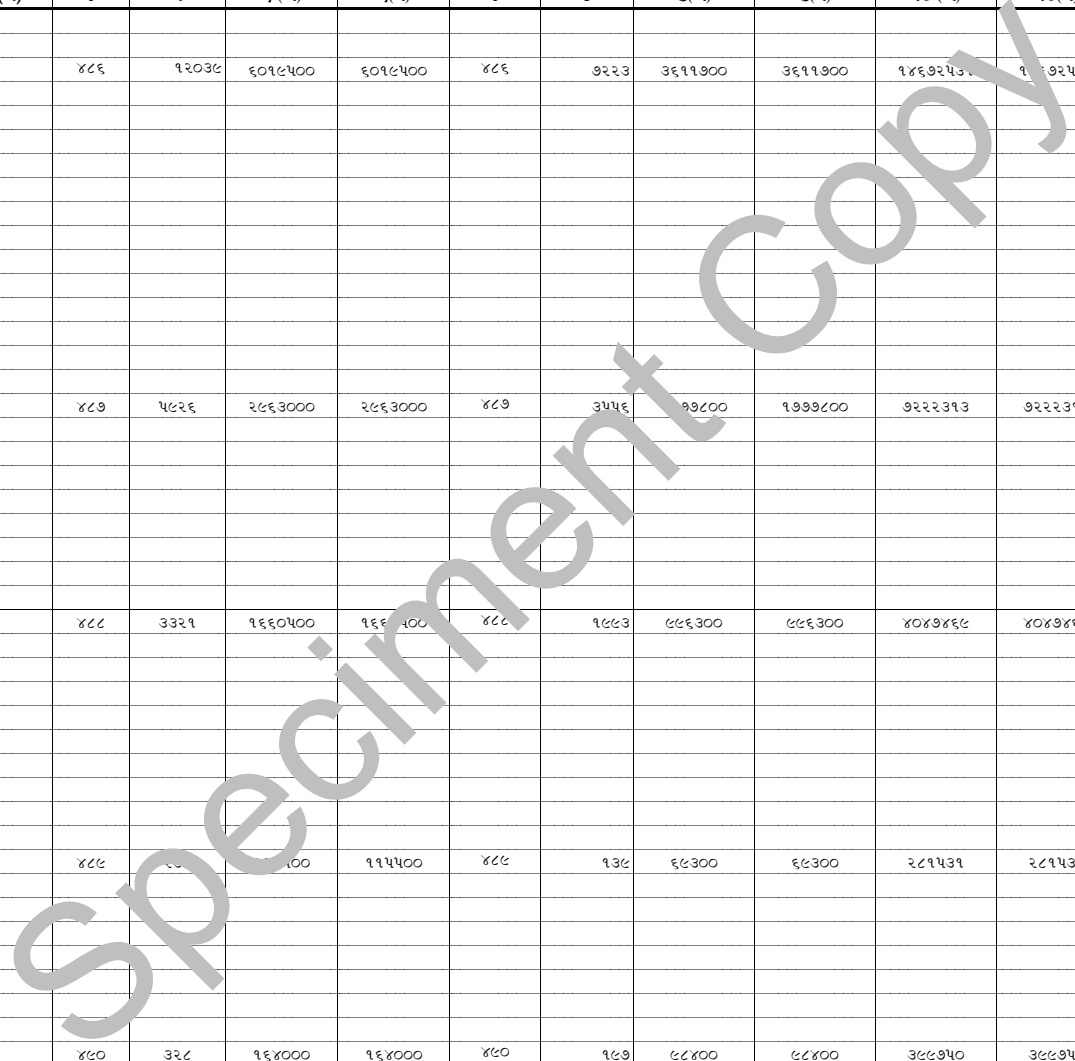
નમુનો 'અંક'
| નિયમ ૨૧ અને ૩૫ |

મુસદ્દા રૂપ નગર રચના યોજના નં.૩ (કલોલ-સઇજ-આરસોડીયા) ડ્રાફ્ટ મંજૂર ૧૮-૯-૨૦૧૨

પુન : ફાળવણી પત્રક

ગુજરાત નગર રચના અને શહેરી વિકાસ અધિનિયમ ૧૯૭૬ ની કલમ-૪૮(૧) હેઠળ સરકારશ્રીમાં મંજૂરી અર્થે સાદર

અનુ. નંબર	માલિકનું નામ	સત્તા પ્રકાર	સર્વે નંબર	સીટી સર્વે નંબર	મુળખંડ				અંતિમખંડ						ફાળવણી (+) વળતર (-) કલમ-૮૦ અન્યથે ૯૫-૬૫	કલમ ૭૮ મુજબ ફિંમતમાં વધારો ૧૦અ - ૯અ	કલમ ૭૯ મુજબ ફાળવણી કોલમ ૧૨ ના ૫૦ ટકા	ઉમેરો (+) અથવા ઘટાડો બીજી કલમોના અન્વયે લેવાનો ફાળો	ચોખ્ખી માંગણી (+) અથવા વળતર (-) કોલમ ૧૧, ૧૩, ૧૪ નો સરવાળો	નોંધ
					નંબર	ક્ષેત્રફળ ચો. મી.	ફિંમત રૂપિયામાં		નંબર	ક્ષેત્રફળ ચો.મી.	ફિંમત રૂપિયામાં									
							બાંધકામની ફિંમત ધ્યાનમાં લીદા સિવાય	બાંધકામના સમાવેશ સાથે			બિનવિકસિત		વિકસિત							
											બાંધકામની ફિંમત ધ્યાનમાં લીદા સિવાય	બાંધકામના સમાવેશ સાથે	બાંધકામની ફિંમત ધ્યાનમાં લીદા સિવાય	બાંધકામના સમાવેશ સાથે						
૧	૨	૩	૩(અ)	૩(બ)	૪	૫	૬(અ)	૬(બ)	૭	૮	૮(અ)	૮(બ)	૧૦(અ)	૧૦(બ)	૧૧	૧૨	૧૩	૧૪	૧૫	૧૬
૪૮૭	કાકોર સંધાજી શંકરજી કાકોર શનાજી શંકરજી કાકોર આતાજી શંકરજી કાકોર લક્ષ્મણજી શંકરજી કાકોર રોમાજી શંકરજી કાકોર તખુબેન શંકરજી	પ્ર.સ.પ્ર	૨૩૮/૧		૪૮૬	૧૨૦૩૯	૬૦૧૯૫૦૦	૬૦૧૯૫૦૦	૪૮૬	૭૨૨૩	૩૬૧૧૭૦૦	૩૬૧૧૭૦૦	૧૪૬૭૨૫૩	૧૪૬૭૨૫૩	-૨૪૦૭૮૦૦	૧૧૦૬૦૮૩૧	૫૫૩૦૪૧૬	---	૩૧૨૨૬૧૫.૬૨૫	
	પ્રજાપતિ નટવરલાલ ગાંડાલાલ પ્રજાપતિ પોપટલાલ ગાંડાલાલ પ્રજાપતિ ગણપતભાઈ શંભુભાઈ પ્રજાપતિ ગોવિંદભાઈ શંભુભાઈ		૨૩૮/૨																	
૪૮૮	કાકોર મગનજી પુંજાજી વા.વ.ક.મોતીજી મગનજી શંકરજી વેમાજી મણાજી જીવણજી ઉદાજી મણાજી	પ્ર.સ.પ્ર	૨૩૯		૪૮૭	૫૯૨૬	૨૯૬૩૦૦૦	૨૯૬૩૦૦૦	૪૮૭	૩૫૫૬	૭૭૮૦૦	૧૭૭૭૮૦૦	૭૨૨૨૩૧૩	૭૨૨૨૩૧૩	-૧૧૮૫૨૦૦	૫૪૪૪૫૧૩	૨૭૨૨૨૫૬	---	૧૫૩૭૦૫૬.૨૫	
૪૮૯	કાકોર મોતીજી મગનજી કાકોર કચરાજી મગનજી કાકોર કાળાજી મોહનજી કાકોર ખોડાજી મોહનજી કાકોર ગોવિંદજી મોહનજી	પ્ર.સ.પ્ર.	૨૪૦/૧/૫		૪૮૮	૩૩૨૧	૧૬૬૦૫૦૦	૧૬૬૦૫૦૦	૪૮૮	૧૯૯૩	૯૯૬૩૦૦	૯૯૬૩૦૦	૪૦૪૭૪૬૯	૪૦૪૭૪૬૯	-૬૬૪૨૦૦	૩૦૫૧૧૬૯	૧૫૨૫૫૮૪	---	૮૬૧૩૮૪.૩૭૫	
૪૯૦	બારોટ હિરાલાલ ઉર્ફે ચુનીલાલ કાનજી		૨૪૦/૨/૫		૪૮૯		૧૦૦	૧૧૫૫૦૦	૪૮૯	૧૩૯	૬૯૩૦૦	૬૯૩૦૦	૨૮૧૫૩૧	૨૮૧૫૩૧	-૪૬૨૦૦	૨૧૨૨૩૧	૧૦૬૧૧૬	---	૫૯૯૧૫.૬૨૫	
૪૯૧	ધી સયાજી ઇન્સ્ટીટ્યૂટ લી. C/O સયાજી મીલ્સ બારોડા-૩ નંબર-૧		૨૪૩/૫		૪૯૦	૩૨૮	૧૬૪૦૦૦	૧૬૪૦૦૦	૪૯૦	૧૯૭	૯૮૪૦૦	૯૮૪૦૦	૩૯૯૭૫૦	૩૯૯૭૫૦	-૬૫૬૦૦	૩૦૧૩૫૦	૧૫૦૬૭૫	---	૮૫૦૭૫	



અ મ દા વા દ શ હે રી વિકાસ સ ત્તા મં ડ ળ

નમુનો 'એફ'
[નિયમ ૨૧ અને ૩૫]

મુસદ્દા રૂપ નગર રચના યોજના નં.૩ (કલોલ-સઇજ-આરસોડીયા) ડ્રાફ્ટ મંજૂર ૧૮-૮-૨૦૧૨

પુન : ફાળવણી પત્રક

ગુજરાત નગર રચના અને શહેરી વિકાસ અધિનિયમ ૧૯૭૬ ની કલમ-૪૮(૧) હેઠળ સરકારશ્રીમાં મંજૂરી અર્થે સાદર

અનુ. નંબર	માલિકનું નામ	સત્તા પ્રકાર	સર્વે નંબર	સીટી સર્વે નંબર	મૂળખંડ				અતિમખંડ						ફાળવણી (+) વળતર (-) કલમ-૮૦ અન્વયે ૯૫-૬૫ ૧૦અ - ૯અ	કલમ ૭૮ મુજબ કલમ ૭૮ મુજબ ફાળવણી કોલમ ૧૨ ના ૫૦ ટકા	ઉમેરો (+) અથવા ઘટાડો બીજી કલમોના અન્વયે લેવાનો ફાળો	ચોખ્ખી માંગણી (+) અથવા વળતર (-) કોલમ ૧૧, ૧૩, ૧૪ નો સરવાળો	નોંધ		
					નંબર	ક્ષેત્રફળ ચો. મી.	કિંમત રૂપિયામાં		નંબર	ક્ષેત્રફળ ચો.મી.	કિંમત રૂપિયામાં										
							બાંધકામની કિંમત ધ્યાનમાં લીધા સિવાય	બાંધકામના સમાવેશ સાથે			બિનવિકસિત		વિકસિત								
											બાંધકામની કિંમત ધ્યાનમાં લીધા સિવાય	બાંધકામના સમાવેશ સાથે	બાંધકામની કિંમત ધ્યાનમાં લીધા સિવાય	બાંધકામના સમાવેશ સાથે							
૧	૨	૩	૩(અ)	૩(બ)	૪	૫	૬(અ)	૬(બ)	૭	૮	૯(અ)	૯(બ)	૧૦(અ)	૧૦(બ)	૧૧	૧૨	૧૩	૧૪	૧૫	૧૬	
	બિપિનભાઈ વાડીલાલ મહેતા પ્રિયતમભાઈ બી.મહેતા														(૧) જમીન માલિકોનાં હક્ક-હિસ્સા તેમની મુળખંડની જમીનમાંનાં હક્ક-હિસ્સાનાં પ્રમાણમાં રહેશે. (૨) જમીન માલિકોએ તેમની મુળખંડની જમીન ઉપરનાં તેમનાં હક્ક હિસ્સાનાં પ્રમાણમાં વળતરની રકમ લેવાની અને ફાળાની રકમ ભરવાની રહેશે. (૩) મુળખંડનું ક્ષેત્રફળ સ્થળ મુજબ લીધેલ છે.						
૪૮૨	પટેલ ભીખાભાઈ ચેલાભાઈ પટેલ મંગળભાઈ ચેલાભાઈ પટેલ પ્રવિણભાઈ શકરાભાઈ		૨૮૪/૧ +		૪૮૧	૩૩૬૩	૧૬૮૧૫૦૦	૧૬૮૧૫૦૦	૪૮૧	૨૦૧૮	૧૦૦૮૯૦૦	૧૦૦૮૯૦૦	૪૦૮૬૫૬	૪૦૮૬૬૫૬	-૬૭૨૬૦૦	૩૦૮૯૭૫૬	૧૫૪૮૭૮	---		૮૭૨૨૭૮.૧૨૫	
			૨૮૪/૨												(૧) જમીન માલિકોનાં હક્ક-હિસ્સા તેમની મુળખંડની જમીનમાંનાં હક્ક-હિસ્સાનાં પ્રમાણમાં રહેશે. (૨) જમીન માલિકોએ તેમની મુળખંડની જમીન ઉપરનાં તેમનાં હક્ક હિસ્સાનાં પ્રમાણમાં વળતરની રકમ લેવાની અને ફાળાની રકમ ભરવાની રહેશે.						
૪૮૩	પટેલ શકરાઈ મથુરદાસ પટેલ ખોડાભાઈ ગીરધરભાઈ પટેલ ડઈબેન રામાભાઈ પટેલ પ્રવિણભાઈ રામાભાઈ પટેલ દિલિપભાઈ રામાભાઈ પટેલ ડાહ્યાભાઈ રામાભાઈ પટેલ શારદાબેન રામાભાઈ પટેલ કોકીલાબેન રામાભાઈ પટેલ હંસાબેન રામાભાઈ પટેલ ગીતાબેન રામાભાઈ		૨૮૫/૫		૪૮૨	૧૧૬૫	૫૮૨૫૦૦	૫૮૨૫૦૦	૪૮૨	૬૯	૩૪૮૫૦૦	૩૪૮૫૦૦	૧૪૧૯૮૪૪	૧૪૧૯૮૪૪	-૨૩૩૦૦૦	૧૦૭૦૩૪૪	૫૩૫૧૭૨	---		૩૦૨૧૭૧.૮૭૫	
															(૧) જમીન માલિકોનાં હક્ક-હિસ્સા તેમની મુળખંડની જમીનમાંનાં હક્ક-હિસ્સાનાં પ્રમાણમાં રહેશે. (૨) જમીન માલિકોએ તેમની મુળખંડની જમીન ઉપરનાં તેમનાં હક્ક હિસ્સાનાં પ્રમાણમાં વળતરની રકમ લેવાની અને ફાળાની રકમ ભરવાની રહેશે. (૩) મુળખંડનું ક્ષેત્રફળ સ્થળ મુજબ લીધેલ છે.						
૪૮૪	પટેલ ડલીબેન શકરાભાઈ બળદેવભાઈ શકરાભાઈ શનાભાઈ શકરાભાઈ દિનેશભાઈ શકરાભાઈ અમૃતભાઈ શકરાભાઈ પટેલ ડઈબેન રામાભાઈ પટેલ પ્રવિણભાઈ રામાભાઈ પટેલ દિલિપભાઈ રામાભાઈ પટેલ ડાહ્યાભાઈ રામાભાઈ પટેલ શારદાબેન રામાભાઈ પટેલ કોકીલાબેન રામાભાઈ પટેલ હંસાબેન રામાભાઈ પટેલ ગીતાબેન રામાભાઈ		૨૮૬/૫		૪૮૩	૨૭૧૫	૧૩૫૭૫૦૦	૧૩૫૭૫૦૦	૪૮૩	૧૬૨૯	૮૧૪૫૦૦	૮૧૪૫૦૦	૩૩૦૮૯૦૬	૩૩૦૮૯૦૬	-૫૪૩૦૦૦	૨૪૯૪૪૦૬	૧૨૪૭૨૦૩	---		૭૦૪૨૦૩.૧૨૫	
															(૧) જમીન માલિકોનાં હક્ક-હિસ્સા તેમની મુળખંડની જમીનમાંનાં હક્ક-હિસ્સાનાં પ્રમાણમાં રહેશે. (૨) જમીન માલિકોએ તેમની મુળખંડની જમીન ઉપરનાં તેમનાં હક્ક હિસ્સાનાં પ્રમાણમાં વળતરની રકમ લેવાની અને ફાળાની રકમ ભરવાની રહેશે. (૩) મુળખંડનું ક્ષેત્રફળ સ્થળ મુજબ લીધેલ છે.						
૪૮૫	પટેલ ડલીબેન શકરાભાઈ બળદેવભાઈ શકરાભાઈ શનાભાઈ શકરાભાઈ દિનેશભાઈ શકરાભાઈ અમૃતભાઈ શકરાભાઈ પટેલ ડઈબેન રામાભાઈ		૨૮૭			૬૭૩	૩૩૮૯૫૦૦	૩૩૮૯૫૦૦	૪૮૪	૪૦૬૭	૨૦૩૩૭૦૦	૨૦૩૩૭૦૦	૮૨૬૧૯૦૬	૮૨૬૧૯૦૬	-૧૩૫૫૮૦૦	૬૨૨૮૨૦૬	૩૧૧૪૧૦૩	---		૧૭૫૮૩૦૩.૧૨૫	
															(૧) જમીન માલિકોનાં હક્ક-હિસ્સા તેમની મુળખંડની જમીનમાંનાં હક્ક-હિસ્સાનાં પ્રમાણમાં રહેશે. (૨) જમીન માલિકોએ તેમની મુળખંડની જમીન ઉપરનાં તેમનાં હક્ક હિસ્સાનાં પ્રમાણમાં વળતરની રકમ લેવાની અને ફાળાની રકમ ભરવાની રહેશે.						

અ મ દા વા દ શ હે રી વિકાસ સ ત્તા મંડળ

નમુનો 'એફ'
[નિયમ ૨૧ અને ૩૫]

મુસદ્દારૂપ નગર રચના યોજના નં.૩ (કલોલ-સઇજ-આરસોડીયા) ડ્રાફ્ટ મંજૂર ૧૮-૮-૨૦૧૨

પુન : ફાળવણી પત્રક

ગુજરાત નગર રચના અને શહેરી વિકાસ અધિનિયમ ૧૯૭૬ ની કલમ-૪૮(૧) હેઠળ સરકારશ્રીમાં મંજૂરી અર્થે સાદર

અનુ. નંબર	માલિકનું નામ	સત્તા પ્રકાર	સર્વે નંબર	સીટી સર્વે નંબર	મૂળખંડ				અંતિમખંડ						ફાળવણી (+) વળતર (-) કલમ-૮૦ અન્વયે ૮૫-૬૫	કલમ ૭૮ મુજબ કિંમતમાં વધારો ૧૦અ - ૮અ	કલમ ૭૮ મુજબ ફાળવણી કોલમ ૧૨ ના ૫૦ ટકા	ઉમેરો (+) અથવા ઘટાડો બીજી કલમોના અન્વયે લેવાનો ફાળો	ચોખ્ખી માંગણી (+) અથવા વળતર (-) કોલમ ૧૧, ૧૩, ૧૪ નો સરવાળો	નોંધ	
					નંબર	ક્ષેત્રફળ ચો. મી.	કિંમત રૂપિયામાં		નંબર	ક્ષેત્રફળ ચો.મી.	કિંમત રૂપિયામાં										
							બાંધકામની કિંમત ધ્યાનમાં લીધા સિવાય	બાંધકામના સમાવેશ સાથે			બિનવિકસિત		વિકસિત								
											બાંધકામની કિંમત ધ્યાનમાં લીધા સિવાય	બાંધકામના સમાવેશ સાથે	બાંધકામની કિંમત ધ્યાનમાં લીધા સિવાય	બાંધકામના સમાવેશ સાથે							
૧	૨	૩	૩(અ)	૩(બ)	૪	૫	૬(અ)	૬(બ)	૭	૮	૮(અ)	૮(બ)	૧૦(અ)	૧૦(બ)	૧૧	૧૨	૧૩	૧૪	૧૫	૧૬	
	પટેલ પ્રવિણભાઈ રામાભાઈ પટેલ દિલિપભાઈ રામાભાઈ પટેલ ડાહ્યાભાઈ રામાભાઈ પટેલ શારદાબેન રામાભાઈ પટેલ કીકીલાબેન રામાભાઈ પટેલ હંસાબેન રામાભાઈ પટેલ ગીતાબેન રામાભાઈ																				
૪૮૬	પટેલ રઘુબેન ત્રીકમભાઈ પટેલ કાંતિ ત્રીકમભાઈ પટેલ તારાબેન તે પ્રહલાદભાઈ ત્રીકમભાઈ ની વિધવા પટેલ મહેન્દ્રભાઈ પ્રહલાદભાઈ પટેલ મંજુલાબેન પ્રહલાદભાઈ પટેલ મીનાબેન પ્રહલાદભાઈ પટેલ શાંતાબેન પ્રહલાદભાઈ પટેલ ભૌમાભાઈ પ્રહલાદભાઈ		૨૮૮		૪૮૫	૧૧૦૫૮	૫૫૨૮૫૦૦	૫૫૨૮૫૦૦	૪૮૫	૬૬૩૫	૩૩૧૭૦	૩૩૧૭૦૦	૧૩૪૭૮૧૫૬	૧૩૪૭૮૧૫૬	-૨૨૧૧૮૦૦	૧૦૧૬૦૪૫૬	૫૦૮૦૨૨૮	---	૨૮૬૮૪૨૮.૧૨૫		
															(૧) જમીન માલીકોનાં હક્ક-હિસ્સા તેમની મુળખંડની જમીનમાંનાં હક્ક-હિસ્સાનાં પ્રમાણમાં રહેશે. (૨) જમીન માલિકોએ તેમની મુળખંડની જમીન ઉપરનાં તેમનાં હક્ક હિસ્સાનાં પ્રમાણમાં વળતરની રકમ લેવાની અને ફાળાની રકમ ભરવાની રહેશે.						
૪૮૭	સઇજ આમ પંચાયત ગૌચર		૨૮૮		૪૮૬	૨૬૩૦	૧૩૧૫૦૦૦	૧૩૧૫૦૦૦	૪૮૬	૧૫૭૮	૭૮૮૦૦૦	૭૮૮૦૦૦	૩૨૦૫૩૧૩	૩૨૦૫૩૧૩	-૫૨૬૦૦૦	૨૪૧૬૩૧૩	૧૨૦૮૧૫૬	---	૬૮૨૧૫૬.૨૫		
૪૮૮	પટેલ સીતાબેન રણછોડભાઈ પટેલ દ્રારકાભાઈ અંબારામ પટેલ બળદેવભાઈ રણછોડભાઈ પટેલ વિષ્ણુભાઈ રણછોડભાઈ પટેલ પંકજભાઈ રણછોડભાઈ પટેલ મનુભાઈ રણછોડભાઈ		૨૮૦/P		૪૮૭	૭૧૩	૩૫૬૫૦૦	૩૫૬૫૦૦	૪૮૭	૪૨૮	૨૧૩૮૦૦	૨૧૩૮૦૦	૮૬૮૮૬૮	૮૬૮૮૬૮	-૧૪૨૬૦૦	૬૫૫૦૬૮	૩૨૭૫૩૪	---	૧૮૪૮૩૪.૩૭૫		
															(૧) જમીન માલીકોનાં હક્ક-હિસ્સા તેમની મુળખંડની જમીનમાંનાં હક્ક-હિસ્સાનાં પ્રમાણમાં રહેશે. (૨) જમીન માલિકોએ તેમની મુળખંડની જમીન ઉપરનાં તેમનાં હક્ક હિસ્સાનાં પ્રમાણમાં વળતરની રકમ લેવાની અને ફાળાની રકમ ભરવાની રહેશે. (૩) મુળખંડનું ક્ષેત્રફળ સ્થળ મુજબ લીધેલ છે.						
૪૮૯	પટેલ શકરાભાઈ મથુરદાસ નશ્વદાસ		૨૮૧/૧/P		૪૮૮	૨૪૮૭	૧૨૪૮૫૦૦	૧૨૪૮૫૦૦	૪૮૮	૧૪૮૮	૭૪૮૧૦૦	૭૪૮૧૦૦	૩૦૪૩૨૧૮	૩૦૪૩૨૧૮	-૪૮૮૪૦૦	૨૨૮૪૧૧૮	૧૧૪૭૦૫૮	---	૬૪૭૬૫૮.૩૭૫		
															(૧) મુળખંડનું ક્ષેત્રફળ સ્થળ મુજબ લીધેલ છે.						
૫૦૦	અંબાલાલ શંકરભાઈ મનહરભાઈ શંકરભાઈ		૨૮૧/૨/P		૪૮૯	૧૦૭૦	૫૩૫૦૦૦	૫૩૫૦૦૦	૪૮૯	૬૪૨	૩૨૧૦૦૦	૩૨૧૦૦૦	૧૩૦૪૦૬૩	૧૩૦૪૦૬૩	-૨૧૪૦૦૦	૮૮૩૦૬૩	૪૮૧૫૩૧	---	૨૭૭૫૩૧.૨૫		
															(૧) જમીન માલીકોનાં હક્ક-હિસ્સા તેમની મુળખંડની જમીનમાંનાં હક્ક-હિસ્સાનાં પ્રમાણમાં રહેશે. (૨) જમીન માલિકોએ તેમની મુળખંડની જમીન ઉપરનાં તેમનાં હક્ક હિસ્સાનાં પ્રમાણમાં વળતરની રકમ લેવાની અને ફાળાની રકમ ભરવાની રહેશે. (૩) મુળખંડનું ક્ષેત્રફળ સ્થળ મુજબ લીધેલ છે.						
૫૦૧	પટેલ રઘુબેન ત્રીકમભાઈ પટેલ કાંતિ ત્રીકમભાઈ		૨૮૧/૩/P		૫૦૦	૫૦૫	૨૫૨૫૦૦	૨૫૨૫૦૦	૫૦૦	૩૦૩	૧૫૧૫૦૦	૧૫૧૫૦૦	૬૧૫૪૬૮	૬૧૫૪૬૮	-૧૦૧૦૦૦	૪૬૩૮૬૮	૨૩૧૮૮૪	---	૧૩૦૮૮૪.૩૭૫		

અ મ દા વા દ શ હે રી વિકાસ સત્તા મંડળ

નમુનો 'અફ'
| નિયમ ૨૧ અને ૩૫ |

મુસદ્દા રૂપ નગર રચના યોજના નં.૩ (કલોલ-સઇજ-આરસોડીયા) ડ્રાફ્ટ મંજૂર ૧૮-૯-૨૦૧૨

પુન : ફાળવણી પત્રક

ગુજરાત નગર રચના અને શહેરી વિકાસ અધિનિયમ ૧૯૭૬ ની કલમ-૪૮(૧) હેઠળ સરકારશ્રીમાં મંજૂરી અર્થે સાદર

અનુ. નંબર	માલિકનું નામ	સત્તા પ્રકાર	સર્વેનંબર	સીટી સર્વે નંબર	મૂળખંડ				અતિમખંડ						ફાળવણી (+) વળતર (-) કલમ-૮૦ અન્યથે ૮૭-૬૪ ૧૦અ - ૮અ	કલમ ૭૮ મુજબ કિંમતમાં વધારો ૧૦અ - ૮અ	કલમ ૭૯ મુજબ ફાળવણી કોલમ ૧૨ ના ૫૦ ટકા	ઉમેરો (+) અથવા ઘટાડો બીજા કલમોના અન્વયે લેવાનો ફાળો	ચોખ્ખી માંગણી (+) અથવા વળતર (-) કોલમ ૧૧, ૧૩, ૧૪ નો સરવાળો	નોંધ						
					નંબર	ક્ષેત્રફળ ચો. મી.	કિંમત રૂપિયામાં		નંબર	ક્ષેત્રફળ ચો.મી.	કિંમત રૂપિયામાં										૧૧	૧૨	૧૩	૧૪	૧૫	૧૬
							બાંધકામની કિંમત ધ્યાનમાં લીદા સિવાય	બાંધકામના સમાવેશ સાથે			બિનવિકસિત		વિકસિત													
											બાંધકામની કિંમત ધ્યાનમાં લીદા સિવાય	બાંધકામના સમાવેશ સાથે	બાંધકામની કિંમત ધ્યાનમાં લીદા સિવાય	બાંધકામના સમાવેશ સાથે												
૧	પટેલ તારાબેન તે પ્રહલાદભાઈ ત્રીકમભાઈ ની વિધવા																									
૧૦૨	પટેલ કાંતિલાલ ગીરધરભાઈ પટેલ ભાલાભાઈ ગીરધરભાઈ		૨૮૨/૧		૫૦૧	૨૨૬૫	૧૧૩૨૫૦૦	૧૧૩૨૫૦૦	૫૦૧	૧૩૫૯	૬૭૯૫૦૦	૬૭૯૫૦૦	૧૧૭૬૦૦૦	૨૭૬૦૪૬૯	-૪૫૩૦૦૦	૨૦૮૦૯૬૯	૧૦૪૦૪૮૪	---	૫૮૭૪૮૪.૩૭૫							
૧૦૩	ગામનું નામ : કલોલ રેકર્ડ ઉપલબ્ધ નથી.		રેકર્ડ નથી.		૫૦૧/૧	૨૮૪૫	૨૩૫૬૦૦૦	૨૩૫૬૦૦૦	૫૦૧/૧	૨૯૪	૨૩૫૬૦૦૦	૨૩૫૬૦૦૦	૧૪૭૨૫૦૦૦	૧૪૭૨૫૦૦૦	૦	૧૨૩૬૯૦૦૦	૬૧૮૪૫૦૦	---	૬૧૮૪૫૦૦							
૫૦૪	સાતમંડળને સંપ્રાપ્ત અનામત પ્લોટ						૨૬૯૬૭૩૪	૧૮૫૪૮૪૬૨૦૦	૧૮૫૪૮૪૬૨૦૦		૯૦૩૯	૧૩૨૨૦૫૨૯૫૮	૧૩૨૨૦૫૨૯૫૮	૬૯૪૩૦૦૮૮૧૯	૬૯૪૩૦૦૮૮૧૯	-૫૩૨૭૯૩૨૪૨	૫૬૨૦૯૫૫૮૬૧	૨૮૧૦૪૭૯૩૦			૨૨૭૭૬૮૪૬૮૮					
૧	સેલ ફોર કોમર્શિયલ				૫૦૨	૧૨૧૫૪	૮૭૫૦૮૮૦	૮૭૫૦૮૮૦	૫૦૨	૧૨૧૫૪	૮૭૫૦૮૮૦	૮૭૫૦૮૮૦	૫૪૬૯૩૦૦૦	૫૪૬૯૩૦૦૦	૮૭૫૦૮૮૦	૪૫૯૪૨૧૨૦	૨૨૯૭૧૦૬૦	---	૩૧૭૨૧૯૪૦		૧૦%	સ્ત્રીમ વિસ્તારને લાભદાયી				
૨	સેલ ફોર રેસીડેન્સ				૫૦૩	૧૭૫૫૬	૧૨૬૪૦૩૨૦	૧૨૬૪૦૩૨૦	૫૦૩	૧૭૫૫૬	૧૨૬૪૦૩૨૦	૧૨૬૪૦૩૨૦	૭૯૦૦૨૦૦૦	૭૯૦૦૨૦૦૦	૧૨૬૪૦૩૨૦	૬૬૩૬૧૬૮૦	૩૩૧૮૦૮૪૦	---	૪૫૮૨૧૧૬૦		૧૦%	સ્ત્રીમ વિસ્તારને લાભદાયી				
૩	સેલ ફોર કોમર્શિયલ				૫૦૪	૫૪૨૬	૩૯૦૬૭૨૦	૩૯૦૬૭૨૦	૫૦૪	૫૪૨૬	૩૯૦૬૭૨૦	૩૯૦૬૭૨૦	૨૪૪૧૭૦૦૦	૨૪૪૧૭૦૦૦	૩૯૦૬૭૨૦	૨૦૫૧૦૨૮૦	૧૦૨૫૫૧૪૦	---	૧૪૧૬૧૮૬૦		૧૦%	સ્ત્રીમ વિસ્તારને લાભદાયી				
૪	સેલ ફોર રેસીડેન્સ				૫૦૫	૧૫૭૧૨	૧૧૩૧૨૬૪૦	૧૧૩૧૨૬૪૦	૫૦૫	૧૫૭૧૨	૧૧૩૧૨૬૪૦	૧૧૩૧૨૬૪૦	૭૦૭૦૪૦૦૦	૭૦૭૦૪૦૦૦	૧૧૩૧૨૬૪૦	૫૯૩૯૧૩૬૦	૨૯૬૯૫૬૮૦	---	૪૧૦૦૮૩૨૦		૧૦%	સ્ત્રીમ વિસ્તારને લાભદાયી				
૫	સેલ ફોર કોમર્શિયલ				૫૦૬	૭૮૫૨	૫૬૫૩૪૪૦	૫૬૫૩૪૪૦	૫૦૬	૭૮૫૨	૫૬૫૩૪૪૦	૫૬૫૩૪૪૦	૩૫૩૩૪૦૦૦	૩૫૩૩૪૦૦૦	૫૬૫૩૪૪૦	૨૯૯૮૦૫૬૦	૧૪૮૪૦૨૮૦	---	૨૦૪૯૩૭૨૦		૧૦%	સ્ત્રીમ વિસ્તારને લાભદાયી				
૬	નેબરહુડ સેન્ટર				૫૦૭	૪૦૫૪	૧૬૨૧૬૦૦	૧૬૨૧૬૦૦	૫૦૭	૪૦૫૪	૧૬૨૧૬૦૦	૧૬૨૧૬૦૦	૧૦૧૩૫૦૦૦	૧૦૧૩૫૦૦૦	૧૬૨૧૬૦૦	૮૫૧૩૪૦૦	૪૨૫૬૭૦૦	---	૫૮૭૮૩૦૦		૫૦%					

અ મ દા વા દ શ હે રી વિકા સ સ ત્તા મં ડ ળ

નમુનો 'અંક'
[નિયમ ૨૧ અને ૩૫]

મુસદ્દા રૂપ નગર રચના યોજના નં.૩ (કલોલ-સઇજ-આરસોડીયા) ડ્રાફ્ટ મંજૂર ૧૮-૯-૨૦૧૨

પુન : ફાળવણી પત્રક

ગુજરાત નગર રચના અને શહેરી વિકાસ અધિનિયમ ૧૯૭૬ ની કલમ-૪૮(૧) હેઠળ સરકારશ્રીમાં મંજૂરી અર્થે સાદર

અનુ. નંબર	માલિકનું નામ	સત્તા પ્રકાર	સર્વે નંબર	સીટી સર્વે નંબર	મૂળખંડ				અંતિમખંડ						ફાળવણી (+) વળતર (-) કલમ-૮૦ અન્વયે ૯બ-૬બ	કલમ ૭૮ મુજબ કિંમતમાં વધારો ૧૦અ - ૯અ	કલમ ૭૯ મુજબ ફાળવણી કોલમ ૧૨ ના ૫૦ ટકા	ઉમેરો (+) અથવા ઘટાડો બીજી કલમોના અન્વયે લેવાનો ફાળો	ચોખ્ખી માંગણી (+) અથવા વળતર (-) કોલમ ૧૧, ૧૩, ૧૪ નો સરવાળો	નોંધ	
					નંબર	ક્ષેત્રફળ ચો. મી.	કિંમત રૂપિયામાં		નંબર	ક્ષેત્રફળ ચો.મી.	કિંમત રૂપિયામાં										
							બાંધકામની કિંમત ધ્યાનમાં લીધા સિવાય	બાંધકામના સમાવેશ સાથે			બિનવિકસિત		વિકસિત								
											બાંધકામની કિંમત ધ્યાનમાં લીધા સિવાય	બાંધકામના સમાવેશ સાથે	બાંધકામની ધ્યાનમાં લીધા સિવાય	બાંધકામના સમાવેશ સાથે							
૧	૨	૩	૩(અ)	૩(બ)	૪	૫	૬(અ)	૬(બ)	૭	૮	૯(અ)	૯(બ)	૧૦(અ)	૧૦(બ)	૧૧	૧૨	૧૩	૧૪	૧૫	૧૬	
																					સ્ત્રીમ વિસ્તારને લાભદાયી
૭	ઓપન સ્પેસ								૫૦૮	૧૨૮૧	૦	૦	૦	૦	૦	૦	૦	---	૦		૧૦૦%
																					સ્ત્રીમ વિસ્તારને લાભદાયી
૮	નેબરહુડ સેન્ટર								૫૦૯	૩૬૦૪	૧૪૪૧૬૦	૧૪૪૧૬૦	૦૧૦૦૦૦	૯૦૧૦૦૦૦	૧૪૪૧૬૦૦	૭૫૬૮૪૦૦	૩૭૮૪૨૦૦	---	૫૨૨૫૮૦૦		૫૦%
																					સ્ત્રીમ વિસ્તારને લાભદાયી
૯	નેબરહુડ સેન્ટર								૫૧૦	૯૧૮૨	૩૬૭૨૮૦૦	૩૬૭૨૮૦૦	૨૨૯૫૫૦૦૦	૨૨૯૫૫૦૦૦	૩૬૭૨૮૦૦	૧૯૨૮૨૨૦૦	૯૬૪૧૧૦૦	---	૧૩૩૧૩૮૦૦		૫૦%
																					સ્ત્રીમ વિસ્તારને લાભદાયી
૧૦	ઇ.ડબલ્યુ.એસ.એચ								૫૧૧	૯૬૭	૧૪૧૧૦૦	૧૪૧૬૨૪૦૦	૮૮૫૧૫૦૦૦	૮૮૫૧૫૦૦૦	૧૪૧૬૨૪૦૦	૭૪૩૫૨૬૦૦	૩૭૧૭૬૩૦૦	---	૫૧૩૩૮૭૦૦		૧૦%
																					સ્ત્રીમ વિસ્તારને લાભદાયી
૧૧	ખે ગ્રાઉન્ડ								૫૧૨	૫૪૪૧	૦	૦	૦	૦	૦	૦	૦	---	૦		૧૦૦%
																					સ્ત્રીમ વિસ્તારને લાભદાયી
૧૨	સ્કૂલ								૫૧૩	૭૦૩૨	૨૮૧૨૮૦૦	૨૮૧૨૮૦૦	૧૭૫૮૦૦૦૦	૧૭૫૮૦૦૦૦	૨૮૧૨૮૦૦	૧૪૭૬૭૨૦૦	૭૩૮૩૬૦૦	---	૧૦૧૯૬૪૦૦		૫૦%
																					સ્ત્રીમ વિસ્તારને લાભદાયી
૧૩	નેબરહુડ સેન્ટર								૫૧૪	૩૯૪૯	૧૫૭૯૬૦૦	૧૫૭૯૬૦૦	૮૮૭૨૫૦૦	૮૮૭૨૫૦૦	૧૫૭૯૬૦૦	૮૨૯૨૯૦૦	૪૧૪૬૪૫૦	---	૫૭૨૬૦૫૦		૫૦%
																					સ્ત્રીમ વિસ્તારને લાભદાયી
૧૪	ઇ.ડબલ્યુ.એસ.એચ								૫૧૫	૨૩૦૩૫	૧૬૫૮૫૨૦૦	૧૬૫૮૫૨૦૦	૧૦૩૬૫૭૫૦૦	૧૦૩૬૫૭૫૦૦	૧૬૫૮૫૨૦૦	૮૭૭૨૩૦૦	૪૩૫૩૬૧૫૦	---	૬૦૧૨૧૩૫૦		૧૦%
																					સ્ત્રીમ વિસ્તારને લાભદાયી
૧૫	સેલ ફોર કોમર્શિયલ								૫૧૬	૮૧૦૬	૫૮૩૬૩૨૦	૫૮૩૬૩૨૦	૩૬૪૭૭૦૦૦	૩૬૪૭૭૦૦૦	૫૮૩૬૩૨૦	૩૦૬૪૦૬૮૦	૧૫૩૨૦૩૪૦	---	૨૧૧૫૬૬૬૦		૧૦%
																					સ્ત્રીમ વિસ્તારને લાભદાયી
૧૬	સેલ ફોર કોમર્શિયલ								૫૧૭	૧૯૬૧૦	૧૪૧૧૯૨૦૦	૧૪૧૧૯૨૦૦	૮૮૨૪૫૦૦૦	૮૮૨૪૫૦૦૦	૧૪૧૧૯૨૦૦	૭૪૧૨૫૮૦૦	૩૭૦૬૨૯૦૦	---	૫૧૧૮૨૧૦૦		૧૦%
																					સ્ત્રીમ વિસ્તારને લાભદાયી

અ મ દા વા દ શ હે રી વિકાસ સ ત્તા મં ડ ળ

નમુનો 'અંક'
[નિયમ ૨૧ અને ૩૫]

મુસદ્દા રૂપ નગર રચના યોજના નં.૩ (કલોલ-સહજ-આરસોડીયા) ડ્રાફ્ટ મંજૂર ૧૮-૯-૨૦૧૨

પુન : ફાળવણી પત્રક

ગુજરાત નગર રચના અને શહેરી વિકાસ અધિનિયમ ૧૯૭૬ ની કલમ-૪૮(૧) હેઠળ સરકારશ્રીમાં મંજૂરી અર્થે સાદર

અનુ. નંબર	માલિકનું નામ	સત્તા પ્રકાર	સર્વે નંબર	સીટી સર્વે નંબર	મૂળખંડ				અંતિમખંડ						ફાળવણી (+) વળતર (-) કલમ-૮૦ અન્વયે ૯૫-૬૫	કલમ ૭૮ મુજબ કિંમતમાં વધારો ૧૦અ - ૯અ	કલમ ૭૯ મુજબ ફાળવણી કોલમ ૧૨ ના ૫૦ ટકા	ઉમેરો (+) અથવા ઘટાડો બીજી કલમોના અન્વયે લેવાનો ફાળો	ચોખ્ખી માંગણી (+) અથવા વળતર (-) કોલમ ૧૧, ૧૩, ૧૪ નો સરવાળો	નોંધ
					નંબર	ક્ષેત્રફળ ચો. મી.	કિંમત રૂપિયામાં		નંબર	ક્ષેત્રફળ ચો.મી.	કિંમત રૂપિયામાં									
							બાંધકામની કિંમત ધ્યાનમાં લીધા સિવાય	બાંધકામના સમાવેશ સાથે			બિનવિકસિત		વિકસિત							
											બાંધકામની કિંમત ધ્યાનમાં લીધા સિવાય	બાંધકામના સમાવેશ સાથે	બાંધકામની કિંમત ધ્યાનમાં લીધા સિવાય	બાંધકામના સમાવેશ સાથે						
૧	૨	૩	૩(અ)	૩(બ)	૪	૫	૬(અ)	૬(બ)	૭	૮	૯(અ)	૯(બ)	૧૦(અ)	૧૦(બ)	૧૧	૧૨	૧૩	૧૪	૧૫	૧૬
૧૭	ઓપન સ્પેસ								૫૧૮	૯૯૨	૦	૦	૦	૦	૦	૦	૦	---	૦	૧૦૦%
૧૮	સેલ ફોર રેસીડેન્સ								૫૧૯	૧૦૪૯૨	૭૫૫૪૨૪૦	૭૫૫૪૨૪૦	૭૨૧૪૦૦	૪૭૨૦૦૦	૭૫૫૪૨૪૦	૩૯૬૫૯૭૬૦	૧૯૮૨૯૮૮૦	---	૨૭૩૮૪૧૨૦	૧૦૦%
૧૯	સેલ ફોર રેસીડેન્સ								૫૨૦	૫૯૮૮	૪૩૧૧૩૬૦	૪૩૧૧૩૬૦	૯૪૬૦૦	૨૬૯૪૬૦૦૦	૪૩૧૧૩૬૦	૨૨૬૩૪૬૪૦	૧૧૭૧૭૩૨૦	---	૧૫૬૨૮૬૮૦	૧૦૦%
૨૦	સેલ ફોર રેસીડેન્સ								૫૨૧	૬૪૯૨	૪૬૭૪૨૪૦	૪૬૭૪૨૪૦	૨૯૨૧૪૦૦૦	૨૯૨૧૪૦૦૦	૪૬૭૪૨૪૦	૨૪૫૩૯૭૬૦	૧૨૨૬૯૮૮૦	---	૧૬૯૪૪૧૨૦	૧૦૦%
૨૧	ઇ.ડબલ્યુ.એસ.એચ								૫૨૨	૭૫૭૪	૫૧૩૨૮૦	૫૪૫૩૨૮૦	૩૪૦૮૩૦૦૦	૩૪૦૮૩૦૦૦	૫૪૫૩૨૮૦	૨૮૬૨૯૭૨૦	૧૪૩૧૪૮૬૦	---	૧૯૭૬૮૧૪૦	૧૦૦%
૨૨	સેલ ફોર કોમર્શિયલ								૫૨૩	૪૯૮૮	૩૫૫૨૪૮૦	૩૫૫૨૪૮૦	૨૨૨૦૩૦૦૦	૨૨૨૦૩૦૦૦	૩૫૫૨૪૮૦	૧૮૬૫૦૫૨૦	૯૩૨૫૨૬૦	---	૧૨૮૭૭૭૪૦	૧૦૦%
૨૩	ઓપન સ્પેસ								૫૨૪	૬૫૦	૦	૦	૦	૦	૦	૦	૦	---	૦	૧૦૦%
૨૪	નેબરહુડ સેન્ટર								૫૨૫	૪૪૩૮	૧૭૭૫૨૦૦	૧૭૭૫૨૦૦	૧૧૦૯૫૦૦૦	૧૧૦૯૫૦૦૦	૧૭૭૫૨૦૦	૯૩૧૯૮૦૦	૪૬૫૯૯૦૦	---	૬૪૩૫૧૦૦	૫૦%
૨૫	નેબરહુડ સેન્ટર								૫૨૬	૧૦૫૨	૪૨૦૮૦૦	૪૨૦૮૦૦	૨૬૩૦૦૦૦	૨૬૩૦૦૦૦	૪૨૦૮૦૦	૨૨૦૯૨૦૦	૧૧૦૪૬૦૦	---	૧૫૨૫૪૦૦	૫૦%
૨૬	ઓપન સ્પેસ								૫૨૭	૧૮૦૦	૦	૦	૦	૦	૦	૦	૦	---	૦	૧૦૦%
૨૭	નેબરહુડ સેન્ટર								૫૨૮	૩૫૬૦	૧૪૨૪૦૦૦	૧૪૨૪૦૦૦	૮૯૦૦૦૦૦	૮૯૦૦૦૦૦	૧૪૨૪૦૦૦	૭૪૭૬૦૦૦	૩૭૩૮૦૦૦	---	૫૧૬૨૦૦૦	૫૦%

અ મ દા વા દ શ હે રી વિકાસ સ ત્તા મં ડ ળ

નમુનો 'અંક'
[નિયમ ૨૧ અને ૩૫]

મુસદ્દા રૂપ નગર રચના યોજના નં.૩ (કલોલ-સહજ-આરસોડીયા) ડ્રાફ્ટ મંજૂર ૧૮-૮-૨૦૧૨

પુન : ફાળવણી પત્રક

ગુજરાત નગર રચના અને શહેરી વિકાસ અધિનિયમ ૧૯૭૬ ની કલમ-૪૮(૧) હેઠળ સરકારશ્રીમાં મંજૂરી અર્થે સાદર

અનુ. નંબર	માલિકનું નામ	સત્તા પ્રકાર	સર્વે નંબર	સીટી સર્વે નંબર	મૂળખંડ				અંતિમખંડ						ફાળવણી (+) વળતર (-) કલમ-૮૦ અન્વયે ૮૫-૬૫	કલમ ૭૮ મુજબ કિંમતમાં વધારો ૧૦અ - ૮અ	કલમ ૭૮ મુજબ ફાળવણી કોલમ ૧૨ ના ૫૦ ટકા	ઉમેરો (+) અથવા ઘટાડો બીજી કલમોના અન્વયે લેવાનો ફાળો	ચોખ્ખી માંગણી (+) અથવા વળતર (-) કોલમ ૧૧, ૧૩, ૧૪ નો સરવાળો	નોંધ	
					નંબર	ક્ષેત્રફળ ચો. મી.	કિંમત રૂપિયામાં		નંબર	ક્ષેત્રફળ ચો.મી.	કિંમત રૂપિયામાં										
							બાંધકામની કિંમત ધ્યાનમાં લીધા સિવાય	બાંધકામના સમાવેશ સાથે			બિનવિકસિત		વિકસિત								
											બાંધકામની કિંમત ધ્યાનમાં લીધા સિવાય	બાંધકામના સમાવેશ સાથે	બાંધકામની કિંમત ધ્યાનમાં લીધા સિવાય	બાંધકામના સમાવેશ સાથે							
૧	૨	૩	૩(અ)	૩(બ)	૪	૫	૬(અ)	૬(બ)	૭	૮	૮(અ)	૮(બ)	૧૦(અ)	૧૦(બ)	૧૧	૧૨	૧૩	૧૪	૧૫	૧૬	
																					સ્ત્રીમ વિસ્તારને લાભદાયી
૨૮	ઓપન સ્પેસ								૫૨૮	૧૧૭૪	૦	૦	૦	૦	૦	૦	૦	---	૦		૧૦૦%
																					સ્ત્રીમ વિસ્તારને લાભદાયી
૨૯	નેબરહુડ સેન્ટર								૫૩૦	૯૬૧	૩૮૪૪૦૦	૩૮૪૪૦૦	૨૪૦૨૪૦૦	૨૪૦૨૪૦૦	૩૮૪૪૦૦	૨૦૧૮૧૦૦	૧૦૦૯૦૫૦	---	૧૩૯૩૪૫૦		૫૦%
																					સ્ત્રીમ વિસ્તારને લાભદાયી
૩૦	ઓપન સ્પેસ								૫૩૧	૯૧૬	૦	૦	૦	૦	૦	૦	૦	---	૦		૧૦૦%
																					સ્ત્રીમ વિસ્તારને લાભદાયી
૩૧	નેબરહુડ સેન્ટર								૫૩૨	૧૫૯૦	૬૩૬૦૦૦	૬૩૬૦૦૦	૩૯૭૫૦૦૦	૩૯૭૫૦૦૦	૬૩૬૦૦૦	૩૩૩૯૦૦૦	૧૬૬૯૫૦૦	---	૨૩૦૫૫૦૦		૫૦%
																					સ્ત્રીમ વિસ્તારને લાભદાયી
૩૨	સેલ ફોર કોમર્શિયલ								૫૩૩	૬૫૦	૧૧૮૮૦૦૦	૧૧૮૮૦૦૦	૭૪૨૫૦૦૦	૭૪૨૫૦૦૦	૧૧૮૮૦૦૦	૬૨૩૭૦૦૦	૩૧૧૮૫૦૦	---	૪૩૦૬૫૦૦		૧૦%
																					સ્ત્રીમ વિસ્તારને લાભદાયી
૩૩	સેલ ફોર કોમર્શિયલ								૫૩૪	૧૯૭૪	૧૪૨૧૨૮૦	૧૪૨૧૨૮૦	૮૮૮૩૦૦૦	૮૮૮૩૦૦૦	૧૪૨૧૨૮૦	૭૪૬૧૭૨૦	૩૭૩૦૮૬૦	---	૫૧૫૨૧૪૦		૧૦%
																					સ્ત્રીમ વિસ્તારને લાભદાયી
૩૪	ગાર્ડન								૫૩૫	૩૩૦૭	૦	૦	૦	૦	૦	૦	૦	---	૦		૧૦૦%
																					સ્ત્રીમ વિસ્તારને લાભદાયી
૩૫	ઓપન સ્પેસ								૫૩૬	૧૪૬૪	૦	૦	૦	૦	૦	૦	૦	---	૦		૧૦૦%
																					સ્ત્રીમ વિસ્તારને લાભદાયી
૩૬	ઓપન સ્પેસ								૫૩૭	૭૯૬	૦	૦	૦	૦	૦	૦	૦	---	૦		૧૦૦%
																					સ્ત્રીમ વિસ્તારને લાભદાયી
૩૭	સેલ ફોર કોમર્શિયલ								૫૩૮	૧૧૧૨	૮૦૦૬૪૦	૮૦૦૬૪૦	૫૦૦૪૦૦૦	૫૦૦૪૦૦૦	૮૦૦૬૪૦	૪૨૦૩૩૬૦	૨૧૦૧૬૮૦	---	૨૯૦૨૩૨૦		૧૦%
																					સ્ત્રીમ વિસ્તારને લાભદાયી
૩૮	ઓપન સ્પેસ								૫૩૯	૧૯૦૧	૦	૦	૦	૦	૦	૦	૦	---	૦		૧૦૦%

અ મ દા વા દ શ હે રી વિકા સ સ ત્તા મં ડ ળ

નમુનો 'એફ'
[નિયમ ૨૧ અને ૩૫]

મુસદ્દા રૂપ નગર રચના યોજના નં.૩ (કલોલ-સહજ-આરસોડીયા) ડ્રાફ્ટ મંજૂર ૧૮-૯-૨૦૧૨

પુન : ફાળવણી પત્રક

ગુજરાત નગર રચના અને શહેરી વિકાસ અધિનિયમ ૧૯૭૬ ની કલમ-૪૮(૧) હેઠળ સરકારશ્રીમાં મંજૂરી અર્થે સાદર

અનુ. નંબર	માલિકનું નામ	સત્તા પ્રકાર	સર્વે નંબર	સીટી સર્વે નંબર	મૂળખંડ				અંતિમખંડ						ફાળવણી (+) વળતર (-) કલમ-૮૦ અન્વયે ૯૫-૬૫	કલમ ૭૮ મુજબ કિંમતમાં વધારો ૧૦અ - ૯અ	કલમ ૭૯ મુજબ ફાળવણી કોલમ ૧૨ ના ૫૦ ટકા	ઉમેરો (+) અથવા ઘટાડો બીજી કલમોના અન્વયે લેવાનો ફાળો	ચોખ્ખી માંગણી (+) અથવા વળતર (-) કોલમ ૧૧, ૧૩, ૧૪ નો સરવાળો	નોંધ
					નંબર	ક્ષેત્રફળ ચો. મી.	કિંમત રૂપિયામાં		નંબર	ક્ષેત્રફળ ચો.મી.	કિંમત રૂપિયામાં									
							બાંધકામની કિંમત ધ્યાનમાં લીધા સિવાય	બાંધકામના સમાવેશ સાથે			બિનવિકસિત		વિકસિત							
											બાંધકામની કિંમત ધ્યાનમાં લીધા સિવાય	બાંધકામના સમાવેશ સાથે	બાંધકામની કિંમત ધ્યાનમાં લીધા સિવાય	બાંધકામના સમાવેશ સાથે						
૧	૨	૩	૩(અ)	૩(બ)	૪	૫	૬(અ)	૬(બ)	૭	૮	૯(અ)	૯(બ)	૧૦(અ)	૧૦(બ)	૧૧	૧૨	૧૩	૧૪	૧૫	૧૬
૩૯	નેબરહુડ સેન્ટર								૫૪૦	૨૯૬૨	૧૧૮૪૮૦૦	૧૧૮૪૮૦૦	૦	૫૦૦૦	૧૧૮૪૮૦૦	૬૨૨૦૨૦૦	૩૧૧૦૧૦૦	---	૪૨૯૪૯૦૦	૫૦%
૪૦	સેલ ફોર કોમર્શિયલ								૫૪૧	૧૩૦૭	૯૪૧૦૪૦	૯૪૧૦૪૦	૯૮૧૫૦૦	૫૮૮૧૫૦૦	૯૪૧૦૪૦	૪૯૪૦૪૬૦	૨૪૭૦૨૩૦	---	૩૪૧૧૨૭૦	૧૦%
															(૧) સદર અં.ખંડને અં.ખંડ નં. ૧૯૪ ની જમીન કે જે ઓ.એન.જી.સીનો હયાત રોડ છે. તેના પરથી પ્રવેશ મળે છે.					
૪૧	ઓપન સ્પેસ								૫૪૨	૬૦૦	૦	૦	૦	૦	૦	૦	૦	---	૦	૧૦૦%
															(૧) સદર અં.ખંડને અં.ખંડ નં. ૧૯૪ ની જમીન કે જે ઓ.એન.જી.સીનો હયાત રોડ છે. તેના પરથી પ્રવેશ મળે છે.					
૪૨	સેલ ફોર કોમર્શિયલ								૫૪૩	૧૪૦૨	૧૦૦૯૪૪૦	૧૦૦૯૪૪૦	૬૩૦૯૦૦૦	૬૩૦૯૦૦૦	૧૦૦૯૪૪૦	૫૨૯૯૫૬૦	૨૬૪૯૭૮૦	---	૩૬૫૯૨૨૦	૧૦%
															(૧) સદર અં.ખંડને અં.ખંડ નં. ૧૯૪ ની જમીન કે જે ઓ.એન.જી.સીનો હયાત રોડ છે. તેના પરથી પ્રવેશ મળે છે.					
૪૩	ઇ.ડબલ્યુ.એસ.એચ								૫૪૪	૫૪૫૬	૩૯૨૮૩૨૦	૩૯૨૮૩૨૦	૨૪૫૫૨૦૦૦	૨૪૫૫૨૦૦૦	૩૯૨૮૩૨૦	૨૦૬૨૩૬૮૦	૧૦૩૧૧૮૪૦	---	૧૪૨૪૦૧૬૦	૧૦%
															(૧) સદર અં.ખંડને અં.ખંડ નં. ૧૯૪ ની જમીન કે જે ઓ.એન.જી.સીનો હયાત રોડ છે. તેના પરથી પ્રવેશ મળે છે.					
૪૪	નેબરહુડ સેન્ટર								૫૪૫	૯૭૮	૩૯૧૨૦૦	૩૯૧૨૦૦	૨૪૪૫૦૦૦	૨૪૪૫૦૦૦	૩૯૧૨૦૦	૨૦૫૩૮૦૦	૧૦૨૬૯૦૦	---	૧૪૧૮૧૦૦	૫૦%
															(૧) સદર અં.ખંડને અં.ખંડ નં. ૧૯૪ ની જમીન કે જે ઓ.એન.જી.સીનો હયાત રોડ છે. તેના પરથી પ્રવેશ મળે છે.					
૪૫	નેબરહુડ સેન્ટર								૫૪૬	૭૬૦	૩૦૪૦૦૦	૩૦૪૦૦૦	૧૯૦૦૦૦૦	૧૯૦૦૦૦૦	૩૦૪૦૦૦	૧૫૯૬૦૦૦	૭૯૮૦૦૦	---	૧૧૦૨૦૦૦	૫૦%
															(૧) સદર અં.ખંડને અં.ખંડ નં. ૧૯૪ ની જમીન કે જે ઓ.એન.જી.સીનો હયાત રોડ છે. તેના પરથી પ્રવેશ મળે છે.					
૪૬	ઓપન સ્પેસ								૫૪૭	૨૯૮	૦	૦	૦	૦	૦	૦	૦	---	૦	૧૦૦%

અ મ દા વા દ શ હે રી વિકા સ સ ત્તા મં ડ ળ

નમુનો 'અંક'
[નિયમ ૨૧ અને ૩૫]

મુસદ્દા રૂપ નગર રચના યોજના નં.૩ (કલોલ-સહજ-આરસોડીયા) ડ્રાફ્ટ મંજૂર ૧૮-૮-૨૦૧૨

પુન : ફાળવણી પત્રક

ગુજરાત નગર રચના અને શહેરી વિકાસ અધિનિયમ ૧૯૭૬ ની કલમ-૪૮(૧) હેઠળ સરકારશ્રીમાં મંજૂરી અર્થે સાદર

અનુ. નંબર	માલિકનું નામ	સત્તા પ્રકાર	સર્વે નંબર	સીટી સર્વે નંબર	મૂળખંડ				અંતિમખંડ						ફાળવણી (+) વળતર (-) કલમ-૮૦ અન્વયે ૮૫-૬૫ ૧૦અ - ૮અ	કલમ ૭૮ મુજબ કલમ ૭૮ મુજબ ફાળવણી કોલમ ૧૨ ના ૫૦ ટકા	ઉમેરો (+) અથવા ઘટાડો બીજી કલમોના અન્વયે લેવાનો ફાળો	ચોખ્ખી માંગણી (+) અથવા વળતર (-) કોલમ ૧૧, ૧૩, ૧૪ નો સરવાળો	નોંધ			
					નંબર	ક્ષેત્રફળ ચો. મી.	કિંમત રૂપિયામાં		નંબર	ક્ષેત્રફળ ચો.મી.	કિંમત રૂપિયામાં											
							બાંધકામની કિંમત ધ્યાનમાં લીધા સિવાય	બાંધકામના સમાવેશ સાથે			બિનવિકસિત		વિકસિત									
											બાંધકામની કિંમત ધ્યાનમાં લીધા સિવાય	બાંધકામના સમાવેશ સાથે	બાંધકામની કિંમત ધ્યાનમાં લીધા સિવાય	બાંધકામના સમાવેશ સાથે								
૧	૨	૩	૩(અ)	૩(બ)	૪	૫	૬(અ)	૬(બ)	૭	૮	૮(અ)	૮(બ)	૧૦(અ)	૧૦(બ)	૧૧	૧૨	૧૩	૧૪	૧૫	૧૬		
																					સ્ત્રીમ વિસ્તારને લાભદાયી	
૪૭	નેબરહુડ સેન્ટર									૫૪૮	૨૭૪૬	૧૦૮૮૪૦૦	૧૦૮૮૪૦૦	૬૫૬૦૦૦	૫૦૦૦	૧૦૮૮૪૦૦	૫૭૬૬૬૦૦	૨૮૮૩૩૦૦	---	૩૮૮૧૭૦૦	૫૦%	સ્ત્રીમ વિસ્તારને લાભદાયી
૪૮	નેબરહુડ સેન્ટર									૫૪૯	૩૧૪૫	૧૨૫૮૦૦૦	૧૨૫૮૦૦૦	૭૮૬૨૦૦૦	૭૮૬૨૫૦૦	૧૨૫૮૦૦૦	૬૬૦૪૫૦૦	૩૩૦૨૨૫૦	---	૪૫૬૦૨૫૦	૫૦%	સ્ત્રીમ વિસ્તારને લાભદાયી
૪૯	નેબરહુડ સેન્ટર									૫૫૦	૧૬૪૦	૬૫૬૦૦૦	૬૫૬૦૦૦	૪૧૦૦૦૦૦	૪૧૦૦૦૦૦	૬૫૬૦૦૦	૩૪૪૪૦૦૦	૧૭૨૨૦૦૦	---	૨૩૭૮૦૦૦	૫૦%	સ્ત્રીમ વિસ્તારને લાભદાયી
૫૦	ઓપન સ્પેસ									૫૫૧	૧૮૧૧	૦	૦	૦	૦	૦	૦	૦	---	૦	૧૦૦%	સ્ત્રીમ વિસ્તારને લાભદાયી
૫૧	નેબરહુડ સેન્ટર									૫૫૨	૦૭૪	૮૨૮૬૦૦	૮૨૮૬૦૦	૫૧૮૫૦૦૦	૫૧૮૫૦૦૦	૮૨૮૬૦૦	૪૩૫૫૪૦૦	૨૧૭૭૭૦૦	---	૩૦૦૩૩૦૦	૫૦%	સ્ત્રીમ વિસ્તારને લાભદાયી
૫૨	ઓપન સ્પેસ									૫૫૩	૪૦૦	૦	૦	૦	૦	૦	૦	૦	---	૦	૧૦૦%	સ્ત્રીમ વિસ્તારને લાભદાયી
૫૩	સેલ ફોર કોમર્શિયલ									૫૫૪	૪૫૬૦	૩૨૮૩૨૦૦	૩૨૮૩૨૦૦	૨૦૫૨૦૦૦૦	૨૦૫૨૦૦૦૦	૩૨૮૩૨૦૦	૧૭૨૩૬૮૦૦	૮૬૧૮૪૦૦	---	૧૧૮૦૧૬૦૦	૧૦%	સ્ત્રીમ વિસ્તારને લાભદાયી
૫૪	સેલ ફોર કોમર્શિયલ									૫૫૫	૩૪૮૫	૨૫૦૯૨૦૦	૨૫૦૯૨૦૦	૧૫૬૮૨૫૦૦	૧૫૬૮૨૫૦૦	૨૫૦૯૨૦૦	૧૩૧૭૩૩૦૦	૬૫૮૬૬૫૦	---	૮૦૯૫૮૫૦	૧૦%	સ્ત્રીમ વિસ્તારને લાભદાયી
૫૫	ઓપન સ્પેસ									૫૫૬	૯૧૦	૦	૦	૦	૦	૦	૦	૦	---	૦	૧૦૦%	સ્ત્રીમ વિસ્તારને લાભદાયી
૫૬	ઓપન સ્પેસ									૫૫૭	૯૩૮	૦	૦	૦	૦	૦	૦	૦	---	૦	૧૦૦%	સ્ત્રીમ વિસ્તારને લાભદાયી

(૧) સદર અં.ખંડને અં.ખંડ નં. ૧૯૪ ની જમીન કે જે ઓ.એન.જી.સીનો હયાત રોડ છે. તેના પરથી પ્રવેશ મળે છે.

અ મ દા વા દ શ હે રી વિકાસ સ ત્તા મં ડ ળ

નમુનો 'અંક'
[નિયમ ૨૧ અને ૩૫]

મુસદ્દા રૂપ નગર રચના યોજના નં.૩ (કલોલ-સહજ-આરસોડીયા) ડ્રાફ્ટ મંજૂર ૧૮-૮-૨૦૧૨

પુન : ફાળવણી પત્રક

ગુજરાત નગર રચના અને શહેરી વિકાસ અધિનિયમ ૧૯૭૬ ની કલમ-૪૮(૧) હેઠળ સરકારશ્રીમાં મંજૂરી અર્થે સાદર

અનુ. નંબર	માલિકનું નામ	સત્તા પ્રકાર	સર્વે નંબર	સીટી સર્વે નંબર	મૂળખંડ				અંતિમખંડ						ફાળવણી (+) વળતર (-) કલમ-૮૦ અન્વયે ૯૫-૬૫	કલમ ૭૮ મુજબ ફિતમમાં વધારો ૧૦અ - ૯અ	કલમ ૭૯ મુજબ ફાળવણી કોલમ ૧૨ ના ૫૦ ટકા	ઉમેરો (+) અથવા ઘટાડો બીજી કલમોના અન્વયે લેવાનો ફાળો	ચોખ્ખી માંગણી (+) અથવા વળતર (-) કોલમ ૧૧, ૧૩, ૧૪ નો સરવાળો	નોંધ	
					નંબર	ક્ષેત્રફળ ચો. મી.	ફિતમ રૂપિયામાં		નંબર	ક્ષેત્રફળ ચો.મી.	ફિતમ રૂપિયામાં										
							બાંધકામની ફિતમ ધ્યાનમાં લીધા સિવાય	બાંધકામના સમાવેશ સાથે			બિનવિકસિત		વિકસિત								
											બાંધકામની ફિતમ ધ્યાનમાં લીધા સિવાય	બાંધકામના સમાવેશ સાથે	બાંધકામની ધ્યાનમાં લીધા સિવાય	બાંધકામની ફિતમ ધ્યાનમાં લીધા સિવાય							
૧	૨	૩	૩(અ)	૩(બ)	૪	૫	૬(અ)	૬(બ)	૭	૮	૯(અ)	૯(બ)	૧૦(અ)	૧૦(બ)	૧૧	૧૨	૧૩	૧૪	૧૫	૧૬	
૫૭	ઓપન સ્પેસ								૫૫૭/૧	૬૩૦	૦	૦	૦	૦	૦	૦	૦	---	૦	૧૦૦%	સ્ક્રીમ વિસ્તારને લાભદાયી
૫૮	ગાર્ડન								૫૫૮	૩૦૩૫	૦	૦	૦	૦	૦	૦	૦	---	૦	૧૦૦%	સ્ક્રીમ વિસ્તારને લાભદાયી
(૧) સદર અં.ખંડને અં.ખંડ નં.૧૯૪ ની જમીન કે જે ઓ.એન.જી.સીનો હયાત રોડ છે. તેના પરથી પ્રવેશ મળે છે.																					
૫૯	સેલ ફોર કોમર્શિયલ								૫૫૯	૨૩૧૮	૧૬૬૮૯	૧૬૬૮૯૦	૧૦૪૩૧૦૦૦	૧૦૪૩૧૦૦૦	૧૬૬૮૯૬૦	૮૭૬૨૦૪૦	૪૩૮૧૦૨૦	---	૬૦૪૯૯૮૦	૧૦%	સ્ક્રીમ વિસ્તારને લાભદાયી
૬૦	નેબરહુડ સેન્ટર								૫૬૦	૧૬૦૦	૧૦૦૦૦	૬૪૦૦૦૦	૪૦૦૦૦૦૦	૪૦૦૦૦૦૦	૬૪૦૦૦૦	૩૩૬૦૦૦૦	૧૬૮૦૦૦૦	---	૨૩૨૦૦૦૦	૫૦%	સ્ક્રીમ વિસ્તારને લાભદાયી
(૧) સદર અંતિમખંડને અં.ખંડ નંબર ૧૬૭ કે જે સ્થળે રોડ તરીકે વપરાય છે. તેના પરથી પ્રવેશ મળે છે.																					
૬૧	ઓપન સ્પેસ								૫૬૧	૫૯૦	૦	૦	૦	૦	૦	૦	૦	---	૦	૧૦૦%	સ્ક્રીમ વિસ્તારને લાભદાયી
૬૨	નેબરહુડ સેન્ટર								૫૬૨	૧૦૧૦	૪૦૪૦૦૦	૪૦૪૦૦૦	૨૫૨૫૦૦૦	૨૫૨૫૦૦૦	૪૦૪૦૦૦	૨૧૨૧૦૦૦	૧૦૬૦૫૦૦	---	૧૪૬૪૫૦૦	૫૦%	સ્ક્રીમ વિસ્તારને લાભદાયી
૬૩	ઓપન સ્પેસ								૫૬૩	૭૦૦	૦	૦	૦	૦	૦	૦	૦	---	૦	૧૦૦%	સ્ક્રીમ વિસ્તારને લાભદાયી
૬૪	નેબરહુડ સેન્ટર								૫૬૪	૧૨૪૦	૪૯૬૦૦૦	૪૯૬૦૦૦	૩૧૦૦૦૦૦	૩૧૦૦૦૦૦	૪૯૬૦૦૦	૨૬૦૪૦૦૦	૧૩૦૨૦૦૦	---	૧૭૯૮૦૦૦	૫૦%	સ્ક્રીમ વિસ્તારને લાભદાયી
૬૫	ઓપન સ્પેસ								૫૬૫	૮૪૨	૦	૦	૦	૦	૦	૦	૦	---	૦	૧૦૦%	સ્ક્રીમ વિસ્તારને લાભદાયી
૬૬	નેબરહુડ સેન્ટર								૫૬૬	૨૨૧૨	૮૮૪૮૦૦	૮૮૪૮૦૦	૫૫૩૦૦૦૦	૫૫૩૦૦૦૦	૮૮૪૮૦૦	૪૬૪૫૨૦૦	૨૩૨૨૬૦૦	---	૩૨૦૭૪૦૦	૫૦%	સ્ક્રીમ વિસ્તારને લાભદાયી

અ મ દા વા દ શ હે રી વિકા સ સ ત્તા મં ડ ળ

નમુનો 'એફ'

[નિયમ ૨૧ અને ૩૫]

મુસદ્દા રૂપ નગર રચના યોજના નં.૩ (કલોલ-સહજ-આરસોડીયા) ડ્રાફ્ટ મંજૂર ૧૮-૯-૨૦૧૨

પુન : ફાળવણી પત્રક

ગુજરાત નગર રચના અને શહેરી વિકાસ અધિનિયમ ૧૯૭૬ ની કલમ-૪૮(૧) હેઠળ સરકારશ્રીમાં મંજૂરી અર્થે સાદર

અનુ. નંબર	માલિકનું નામ	સત્તા પ્રકાર	સર્વે નંબર	સીટી સર્વે નંબર	મૂળખંડ				અંતિમખંડ						ફાળવણી (+) વળતર (-) કલમ-૮૦ અન્વયે ૯બ-૬બ	કલમ ૭૮ મુજબ ફિતમતમાં વધારો ૧૦અ - ૯અ	કલમ ૭૯ મુજબ ફાળવણી કોલમ ૧૨ ના ૫૦ ટકા	ઉમેરો (+) અથવા ઘટાડો બીજી કલમોના અન્વયે લેવાનો ફાળો	ચોખ્ખી માંગણી (+) અથવા વળતર (-) કોલમ ૧૧, ૧૩, ૧૪ નો સરવાળો	નોંધ	
					નંબર	ક્ષેત્રફળ ચો. મી.	ફિતમત રૂપિયામાં		નંબર	ક્ષેત્રફળ ચો.મી.	ફિતમત રૂપિયામાં										
							બાંધકામની ફિતમત ધ્યાનમાં લીધા સિવાય	બાંધકામના સમાવેશ સાથે			બિનવિકસિત		વિકસિત								
											બાંધકામની ફિતમત ધ્યાનમાં લીધા સિવાય	બાંધકામના સમાવેશ સાથે	બાંધકામની ધ્યાનમાં લીધા સિવાય	બાંધકામના સમાવેશ સાથે							
૧	૨	૩	૩(અ)	૩(બ)	૪	૫	૬(અ)	૬(બ)	૭	૮	૯(અ)	૯(બ)	૧૦(અ)	૧૦(બ)	૧૧	૧૨	૧૩	૧૪	૧૫	૧૬	
૬૭	નેબરહુડ સેન્ટર								૫૬૭	૯૭૪	૩૮૯૬૦૦	૩૮૯૬૦૦	૨૪૩૫૦૦૦	૪૩૫૦૦૦	૩૮૯૬૦૦	૨૦૪૫૪૦૦	૧૦૨૨૭૦૦	---	૧૪૧૨૩૦૦	૫૦%	સ્ત્રીમ વિસ્તારને લાભદાયી
૬૮	સેલ ફોર કોમર્શિયલ								૫૬૮	૨૩૩૩	૧૬૭૯૭૬૦	૧૬૭૯૭૬૦	૧૦૪૯૮૫૦૦	૧૦૪૯૮૫૦૦	૧૬૭૯૭૬૦	૮૮૧૮૭૪૦	૪૪૦૯૩૭૦	---	૬૦૮૯૧૩૦	૧૦%	સ્ત્રીમ વિસ્તારને લાભદાયી
૬૯	પ્લે ગ્રાઉન્ડ								૫૬૯	૬૯૨૬	૦	૦	૦	૦	૦	૦	૦	---	૦	૧૦૦%	સ્ત્રીમ વિસ્તારને લાભદાયી
૭૦	નેબરહુડ સેન્ટર								૫૭૦	૧૫૫૧	૬૨૦૪૦૦	૬૨૦૪૦૦	૩૮૭૭૫૦૦	૩૮૭૭૫૦૦	૬૨૦૪૦૦	૩૨૫૭૧૦૦	૧૬૨૮૫૫૦	---	૨૨૪૮૯૫૦	૫૦%	સ્ત્રીમ વિસ્તારને લાભદાયી
૭૧	નેબરહુડ સેન્ટર								૫૭૧	૨૨૫૧	૯૦૧૨૦૦	૯૦૧૨૦૦	૫૬૩૨૫૦૦	૫૬૩૨૫૦૦	૯૦૧૨૦૦	૪૭૩૧૩૦૦	૨૩૬૬૬૫૦	---	૩૨૬૬૮૫૦	૫૦%	સ્ત્રીમ વિસ્તારને લાભદાયી
૭૨	ઓપન સ્પેસ								૫૭૨	૭૯૫	૦	૦	૦	૦	૦	૦	૦	---	૦	૧૦૦%	સ્ત્રીમ વિસ્તારને લાભદાયી
															(૧) સદર અં.ખંડને અં.ખંડ નં. ૧૯૪ ની જમીન કે જે ઓ.એન.જી.સીનો હયાત રોડ છે. તેના પરથી પ્રવેશ મળે છે.						
૭૩	સેલ ફોર કોમર્શિયલ								૫૭૩	૨૨૫૦	૧૬૨૦૦૦૦	૧૬૨૦૦૦૦	૧૦૧૨૫૦૦૦	૧૦૧૨૫૦૦૦	૧૬૨૦૦૦૦	૮૫૦૫૦૦૦	૪૨૫૨૫૦૦	---	૫૮૭૨૫૦૦	૧૦%	સ્ત્રીમ વિસ્તારને લાભદાયી
															(૧) સદર અં.ખંડને અં.ખંડ નં. ૧૯૪ ની જમીન કે જે ઓ.એન.જી.સીનો હયાત રોડ છે. તેના પરથી પ્રવેશ મળે છે.						
૭૪	સેલ ફોર કોમર્શિયલ								૫૭૪	૮૮૨	૬૩૫૦૪૦	૬૩૫૦૪૦	૩૯૬૯૯૦૦	૩૯૬૯૯૦૦	૬૩૫૦૪૦	૩૩૩૩૯૬૦	૧૬૬૬૬૯૮૦	---	૨૩૦૨૦૨૦	૧૦%	સ્ત્રીમ વિસ્તારને લાભદાયી
૭૫	નેબરહુડ સેન્ટર								૫૭૫	૧૩૨૧	૫૨૮૪૦૦	૫૨૮૪૦૦	૩૩૦૨૫૦૦	૩૩૦૨૫૦૦	૫૨૮૪૦૦	૨૭૭૪૧૦૦	૧૩૮૭૦૫૦	---	૧૯૧૫૪૫૦	૫૦%	સ્ત્રીમ વિસ્તારને લાભદાયી
૭૬	સેલ ફોર રેસીડેન્સ								૫૭૬	૩૨૭૪	૨૩૫૭૨૮૦	૨૩૫૭૨૮૦	૧૪૭૩૩૦૦૦	૧૪૭૩૩૦૦૦	૨૩૫૭૨૮૦	૧૨૩૭૫૭૨૦	૬૧૮૭૮૬૦	---	૮૫૪૫૧૪૦	૧૦%	સ્ત્રીમ વિસ્તારને લાભદાયી

અ મ દા વા દ શ હે રી વિકાસ સ ત્તા મં ડ ળ

નમુનો 'અંક'
[નિયમ ૨૧ અને ૩૫]

મુસદ્દા રૂપ નગર રચના યોજના નં.૩ (કલોલ-સહજ-આરસોડીયા) ડ્રાફ્ટ મંજૂર ૧૮-૯-૨૦૧૨

પુન : ફાળવણી પત્રક

ગુજરાત નગર રચના અને શહેરી વિકાસ અધિનિયમ ૧૯૭૬ ની કલમ-૪૮(૧) હેઠળ સરકારશ્રીમાં મંજૂરી અર્થે સાદર

અનુ. નંબર	માલિકનું નામ	સત્તા પ્રકાર	સર્વે નંબર	સીટી સર્વે નંબર	મૂળખંડ				અંતિમખંડ						ફાળવણી (+) વળતર (-) કલમ-૮૦ અન્વયે ૯૫-૬૫	કલમ ૭૮ મુજબ કિંમતમાં વધારો ૧૦અ - ૯અ	કલમ ૭૯ મુજબ ફાળવણી કોલમ ૧૨ ના ૫૦ ટકા	ઉમેરો (+) અથવા ઘટાડો બીજી કલમોના અન્વયે લેવાનો ફાળો	ચોખ્ખી માંગણી (+) અથવા વળતર (-) કોલમ ૧૧, ૧૩, ૧૪ નો સરવાળો	નોંધ	
					નંબર	ક્ષેત્રફળ ચો. મી.	કિંમત રૂપિયામાં		નંબર	ક્ષેત્રફળ ચો.મી.	કિંમત રૂપિયામાં										
							બાંધકામની કિંમત ધ્યાનમાં લીધા સિવાય	બાંધકામના સમાવેશ સાથે			બિનવિકસિત		વિકસિત								
											બાંધકામની કિંમત ધ્યાનમાં લીધા સિવાય	બાંધકામના સમાવેશ સાથે	બાંધકામની કિંમત ધ્યાનમાં લીધા સિવાય	બાંધકામના સમાવેશ સાથે							
૧	૨	૩	૩(અ)	૩(બ)	૪	૫	૬(અ)	૬(બ)	૭	૮	૯(અ)	૯(બ)	૧૦(અ)	૧૦(બ)	૧૧	૧૨	૧૩	૧૪	૧૫	૧૬	
૭૭	સેલ ફોર રેસીડેન્સ								૫૭૭	૨૦૨૪	૧૪૫૭૨૮૦	૧૪૫૭૨૮૦	૯૧૦૮૦૦૦	૯૧૦૮૦૦૦	૧૪૫૭૨૮૦	૭૬૫૦૭૨૦	૩૮૨૫૩૬૦	---	૫૨૨૬૬૪૦	૧૦%	સ્ત્રીમ વિસ્તારને લાભદાયી
૭૮	નેબરહુડ સેન્ટર								૫૭૮	૧૧૩૩	૪૫૩૨૦૦	૪૫૩૨૦૦	૮૩૨૫૦૦	૨૮૩૫૦૦	૪૫૩૨૦૦	૨૩૭૯૩૦૦	૧૧૮૯૬૫૦	---	૧૬૪૨૮૫૦	૫૦%	સ્ત્રીમ વિસ્તારને લાભદાયી
૭૯	પ્લે ગ્રાઉન્ડ								૫૭૯	૧૪૫૦	૦	૦	૦	૦	૦	૦	૦	---	૦	૧૦૦%	સ્ત્રીમ વિસ્તારને લાભદાયી
૮૦	સ્કૂલ								૫૮૦	૨૧૫૦	૮૬૦૦૦	૮૬૦૦૦	૫૩૭૫૦૦૦	૫૩૭૫૦૦૦	૮૬૦૦૦૦	૪૫૧૫૦૦૦	૨૨૫૭૫૦૦	---	૩૧૧૭૫૦૦	૫૦%	સ્ત્રીમ વિસ્તારને લાભદાયી
૮૧	સ્કૂલ								૫૮૧	૨૦૧૪	૫૬૦૦	૮૦૫૬૦૦	૫૦૩૫૦૦૦	૫૦૩૫૦૦૦	૮૦૫૬૦૦	૪૨૨૯૪૦૦	૨૧૧૪૭૦૦	---	૨૯૨૦૩૦૦	૫૦%	સ્ત્રીમ વિસ્તારને લાભદાયી
૮૨	નેબરહુડ સેન્ટર								૫૮૨	૧૧૩૩	૫૦૮૪૦૦	૫૦૮૪૦૦	૩૧૭૭૫૦૦	૩૧૭૭૫૦૦	૫૦૮૪૦૦	૨૬૬૯૧૦૦	૧૩૩૪૫૫૦	---	૧૮૪૨૯૫૦	૫૦%	સ્ત્રીમ વિસ્તારને લાભદાયી
૮૩	ગાર્ડન								૫૮૩	૨૯૦૨	૦	૦	૦	૦	૦	૦	૦	---	૦	૧૦૦%	સ્ત્રીમ વિસ્તારને લાભદાયી
૮૪	ઇ.ડબલ્યુ.એસ.એચ								૫૮૪	૧૬૦૦૭	૧૧૫૨૫૦૪૦	૧૧૫૨૫૦૪૦	૭૨૦૩૧૫૦૦	૭૨૦૩૧૫૦૦	૧૧૫૨૫૦૪૦	૬૦૫૦૬૪૬૦	૩૦૨૫૩૨૩૦	---	૪૧૭૭૮૨૭૦	૧૦%	સ્ત્રીમ વિસ્તારને લાભદાયી
૮૫	ઇ.ડબલ્યુ.એસ.એચ								૫૮૫	૬૬૮૦	૪૮૦૯૬૦૦	૪૮૦૯૬૦૦	૩૦૦૬૦૦૦૦	૩૦૦૬૦૦૦૦	૪૮૦૯૬૦૦	૨૫૨૫૦૪૦૦	૧૨૬૨૫૨૦૦	---	૧૭૪૩૪૮૦૦	૧૦%	સ્ત્રીમ વિસ્તારને લાભદાયી
૮૬	સેલ ફોર રેસીડેન્સ								૫૮૬	૩૫૫૬	૨૫૬૦૩૨૦	૨૫૬૦૩૨૦	૧૬૦૦૨૦૦૦	૧૬૦૦૨૦૦૦	૨૫૬૦૩૨૦	૧૩૪૪૧૬૮૦	૬૭૨૦૮૪૦	---	૯૨૮૧૧૬૦	૧૦%	સ્ત્રીમ વિસ્તારને લાભદાયી
૮૭	ગાર્ડન								૫૮૭	૬૯૬૮	૦	૦	૦	૦	૦	૦	૦	---	૦	૧૦૦%	સ્ત્રીમ વિસ્તારને લાભદાયી
૮૮	નેબરહુડ સેન્ટર								૫૮૮	૩૯૬૮	૧૫૮૭૨૦૦	૧૫૮૭૨૦૦	૯૯૨૦૦૦૦	૯૯૨૦૦૦૦	૧૫૮૭૨૦૦	૮૩૩૨૮૦૦	૪૧૬૬૪૦૦	---	૫૭૫૩૬૦૦	૫૦%	

અ મ દા વા દ શ હે રી વિકા સ સ ત્તા મં ડ ળ

નમુનો 'અંક'
[નિયમ ૨૧ અને ૩૫]

મુસદ્દારૂપ નગર રચના યોજના નં.૩ (કલોલ-સહજ-આરસોડીયા) ડ્રાફ્ટ મંજૂર ૧૮-૮-૨૦૧૨

પુન : ફાળવણી પત્રક

ગુજરાત નગર રચના અને શહેરી વિકાસ અધિનિયમ ૧૯૭૬ ની કલમ-૪૮(૧) હેઠળ સરકારશ્રીમાં મંજૂરી અર્થે સાદર

અનુ. નંબર	માલિકનું નામ	સત્તા પ્રકાર	સર્વે નંબર	સીટી સર્વે નંબર	મૂળખંડ				અંતિમખંડ						ફાળવણી (+) વળતર (-) કલમ-૮૦ અન્વયે ૮૫-૬૫ ૧૦અ - ૮અ	કલમ ૭૮ મુજબ કલમ ૭૮ મુજબ ફાળવણી કોલમ ૧૨ ના ૫૦ ટકા	ઉમેરો (+) અથવા ઘટાડો બીજી કલમોના અન્વયે લેવાનો ફાળો	ચોખ્ખી માંગણી (+) અથવા વળતર (-) કોલમ ૧૧, ૧૩, ૧૪ નો સરવાળો	નોંધ		
					નંબર	ક્ષેત્રફળ ચો. મી.	કિંમત રૂપિયામાં		નંબર	ક્ષેત્રફળ ચો.મી.	કિંમત રૂપિયામાં										
							બાંધકામની કિંમત ધ્યાનમાં લીધા સિવાય	બાંધકામના સમાવેશ સાથે			બિનવિકસિત		વિકસિત								
											બાંધકામની કિંમત ધ્યાનમાં લીધા સિવાય	બાંધકામના સમાવેશ સાથે	બાંધકામની ધ્યાનમાં લીધા સિવાય	બાંધકામના સમાવેશ સાથે							
૧	૨	૩	૩(અ)	૩(બ)	૪	૫	૬(અ)	૬(બ)	૭	૮	૮(અ)	૮(બ)	૧૦(અ)	૧૦(બ)	૧૧	૧૨	૧૩	૧૪	૧૫	૧૬	
																					સ્ત્રીમ વિસ્તારને લાભદાયી
૮૯	નેબરહુડ સેન્ટર								૫૮૯	૨૪૮૪	૯૯૩૬૦૦	૯૯૩૬૦૦	૬૧૩૩૦૦	૧૦૦૦૦	૯૯૩૬૦૦	૫૨૧૬૪૦૦	૨૬૦૮૨૦૦	---	૩૬૦૧૮૦૦		૫૦%
																					સ્ત્રીમ વિસ્તારને લાભદાયી
૯૦	નેબરહુડ સેન્ટર								૫૯૦	૨૧૨૭	૮૫૦૮૦૦	૮૫૦૮૦૦	૫૩૧૩૦૦	૫૩૧૭૫૦૦	૮૫૦૮૦૦	૪૪૬૬૭૦૦	૨૨૩૩૩૫૦	---	૩૦૮૪૧૫૦		૫૦%
																					સ્ત્રીમ વિસ્તારને લાભદાયી
૯૧	નેબરહુડ સેન્ટર								૫૯૧	૧૧૨૧	૪૪૮૪૦૦	૪૪૮૪૦૦	૨૮૦૨૫૦૦	૨૮૦૨૫૦૦	૪૪૮૪૦૦	૨૩૫૪૧૦૦	૧૧૭૭૦૫૦	---	૧૬૨૫૪૫૦		૫૦%
																					સ્ત્રીમ વિસ્તારને લાભદાયી
૯૨	સેલ કોર કોમર્શિયલ								૫૯૨	૨૮૭૨	૨૦૬૮૫૬૦	૨૦૬૮૫૬૦	૧૨૯૨૮૫૦૦	૧૨૯૨૮૫૦૦	૨૦૬૮૫૬૦	૧૦૮૫૯૯૪૦	૫૪૨૯૯૭૦	---	૭૪૯૮૫૩૦		૧૦%
																					સ્ત્રીમ વિસ્તારને લાભદાયી
૯૩	સેલ કોર રેસીડેન્સ								૫૯૩	૧૧૨૩	૫૧૨૮૫૬૦	૫૧૨૮૫૬૦	૩૨૦૫૩૫૦૦	૩૨૦૫૩૫૦૦	૫૧૨૮૫૬૦	૨૬૯૨૪૯૪૦	૧૩૪૬૨૪૭૦	---	૧૮૫૯૧૦૩૦		૧૦%
																					સ્ત્રીમ વિસ્તારને લાભદાયી
૯૪	ખે આઉન્ડ								૫૯૪	૨૮૧૦	૦	૦	૦	૦	૦	૦	૦	---	૦		૧૦૦%
																					સ્ત્રીમ વિસ્તારને લાભદાયી
૯૫	સ્કુલ								૫૯૫	૪૭૭૪	૧૯૦૯૬૦૦	૧૯૦૯૬૦૦	૧૧૯૩૫૦૦૦	૧૧૯૩૫૦૦૦	૧૯૦૯૬૦૦	૧૦૦૨૫૪૦૦	૫૦૧૨૭૦૦	---	૬૯૨૨૩૦૦		૫૦%
																					સ્ત્રીમ વિસ્તારને લાભદાયી
૯૬	સેલ કોર કોમર્શિયલ								૫૯૬	૧૪૭૫	૧૦૬૨૦૦૦	૧૦૬૨૦૦૦	૬૬૩૭૫૦૦	૬૬૩૭૫૦૦	૧૦૬૨૦૦૦	૫૫૭૫૫૦૦	૨૭૮૭૭૫૦	---	૩૮૪૯૭૫૦		૧૦%
																					સ્ત્રીમ વિસ્તારને લાભદાયી
૯૭	સેલ કોર રેસીડેન્સ								૫૯૭	૧૩૮૭૨	૯૯૮૭૮૪૦	૯૯૮૭૮૪૦	૬૨૪૨૪૦૦૦	૬૨૪૨૪૦૦૦	૯૯૮૭૮૪૦	૫૨૪૩૬૧૬૦	૨૬૨૧૮૦૮૦	---	૩૬૨૦૫૯૨૦		૧૦%
																					સ્ત્રીમ વિસ્તારને લાભદાયી

અ મ દા વા દ શ હે રી વિકા સ સ ત્તા મં ડ ળ

નમુનો 'અંક'
[નિયમ ૨૧ અને ૩૫]

મુસદ્દા રૂપ નગર રચના યોજના નં.૩ (કલોલ-સહજ-આરસોડીયા) ડ્રાફ્ટ મંજૂર ૧૮-૯-૨૦૧૨

પુન : ફાળવણી પત્રક

ગુજરાત નગર રચના અને શહેરી વિકાસ અધિનિયમ ૧૯૭૬ ની કલમ-૪૮(૧) હેઠળ સરકારશ્રીમાં મંજૂરી અર્થે સાદર

અનુ. નંબર	માલિકનું નામ	સત્તા પ્રકાર	સર્વે નંબર	સીટી સર્વે નંબર	મૂળખંડ				અંતિમખંડ						ફાળવણી (+) વળતર (-) કલમ-૮૦ અન્વયે ૯૫-૬૫ ૧૦અ - ૯અ	કલમ ૭૮ મુજબ કિંમતમાં વધારો ૧૦અ - ૯અ	કલમ ૭૯ મુજબ ફાળવણી કોલમ ૧૨ ના ૫૦ ટકા	ઉમેરો (+) અથવા ઘટાડો બીજી કલમોના અન્વયે લેવાનો ફાળો	ચોખ્ખી માંગણી (+) અથવા વળતર (-) કોલમ ૧૧, ૧૩, ૧૪ નો સરવાળો	નોંધ	
					નંબર	ક્ષેત્રફળ ચો. મી.	કિંમત રૂપિયામાં		નંબર	ક્ષેત્રફળ ચો.મી.	કિંમત રૂપિયામાં										
							બાંધકામની કિંમત ધ્યાનમાં લીધા સિવાય	બાંધકામના સમાવેશ સાથે			બિનવિકસિત		વિકસિત								
											બાંધકામની કિંમત ધ્યાનમાં લીધા સિવાય	બાંધકામના સમાવેશ સાથે	બાંધકામની કિંમત ધ્યાનમાં લીધા સિવાય	બાંધકામના સમાવેશ સાથે							
૧	૨	૩	૩(અ)	૩(બ)	૪	૫	૬(અ)	૬(બ)	૭	૮	૯(અ)	૯(બ)	૧૦(અ)	૧૦(બ)	૧૧	૧૨	૧૩	૧૪	૧૫	૧૬	
૯૮	ગાર્ડન								૫૯૮	૧૧૧૬૮	૦	૦	૦	૦	૦	૦	૦	---	૦		૧૦૦% સ્ટ્રીમ વિસ્તારને લાભદાયી
૯૯	ઇ.ડબલ્યુ.એસ.એચ								૫૯૯	૫૫૭૩૪	૪૦૧૨૮૪૮૦	૪૦૧૨૮૪૮૦	૨૫૦૦૩૦૦	૨૫૦૮૦૩૦૦૦	૪૦૧૨૮૪૮૦	૨૧૦૬૭૪૫૨૦	૧૦૫૩૩૭૨૬૦	---	૧૪૫૪૬૫૭૪૦		૧૦% સ્ટ્રીમ વિસ્તારને લાભદાયી
૧૦૦	સેલ ફોર રેસીડેન્સ								૬૦૦	૧૨૦૨૬	૮૬૫૮૭	૮૬૫૮૭	૫૪૧૧૭૦૦૦	૫૪૧૧૭૦૦૦	૮૬૫૮૭૨૦	૪૫૪૫૮૨૮૦	૨૨૭૨૯૧૪૦	---	૩૧૩૮૭૮૬૦		૧૦% સ્ટ્રીમ વિસ્તારને લાભદાયી
૧૦૧	નેબરહુડ સેન્ટર								૬૦૧	૪૯૬	૧૯૯૦૦	૧૯૮૪૮૦૦	૧૨૪૦૫૦૦૦	૧૨૪૦૫૦૦૦	૧૯૮૪૮૦૦	૧૦૪૨૦૨૦૦	૫૨૧૦૧૦૦	---	૭૧૯૪૯૦૦		૫૦% સ્ટ્રીમ વિસ્તારને લાભદાયી
૧૦૨	સેલ ફોર કોમર્શિયલ								૬૦૨	૯૭૮૫	૧૪૨૪૫૨૦૦	૧૪૨૪૫૨૦૦	૮૯૦૩૨૫૦૦	૮૯૦૩૨૫૦૦	૧૪૨૪૫૨૦૦	૭૪૭૮૭૩૦૦	૩૭૩૯૩૬૫૦	---	૫૧૬૩૮૮૫૦		૧૦% સ્ટ્રીમ વિસ્તારને લાભદાયી
૧૦૩	સ્કૂલ								૬૦૩	૮૫૬૭	૩૪૨૬૮૦૦	૩૪૨૬૮૦૦	૨૧૪૧૭૫૦૦	૨૧૪૧૭૫૦૦	૩૪૨૬૮૦૦	૧૭૯૯૦૭૦૦	૮૯૯૫૩૫૦	---	૧૨૪૨૨૧૫૦		૫૦% સ્ટ્રીમ વિસ્તારને લાભદાયી
કુલ (બ)										૫૦૧૮૧૩	૨૮૩૩૭૦૦૮૦	૨૮૩૩૭૦૦૮૦	૧૭૭૧૦૬૩૦૦૦	૧૭૭૧૦૬૩૦૦૦	૨૮૩૩૭૦૦૮૦	૧૪૮૭૬૮૨૯૨૦	૭૪૩૮૪૬૪૬૦		૧૦૨૭૨૧૬૫૪૦		
કુલ (અ) + (બ)										૨૪૯૬૭૩૪	૨૪૦૫૭૮૬	૧૬૦૫૪૨૩૦૩૮	૧૬૦૫૪૨૩૦૩૮	૮૭૧૪૦૭૧૮૧૯	૮૭૧૪૦૭૧૮૧૯	૨૪૯૬૭૩૧૬૨	૭૧૦૮૬૪૮૭૮૧	૩૫૫૪૩૨૪૩૯૦		૩૩૦૪૯૦૧૨૨૮	
મદદનીશ નગર નિયોજક ઓફિસ										સિનિયર નગર નિયોજક ઓફિસ					મુખ્ય કારોબારી અધિકારી ઓફિસ						